COMUNE DI CAVRIGLIA

PROVINCIA DI AREZZO

P.R.G. 98

IL PIANO STRUTTURALE



ANALISI DEL PATRIMONIO EXTRAURBANO DI MATRICE STORICA

Volume N. 2

PROGETTISTI:
ING. ANDREA FAILLI
ING. PAOLO SPINELLI

COMUNE DI CAVRIGLIA

NUOVO P.R.G. 1998

LE INDAGINI DEL PIANO STRUTTURALE

ANALISI DEL PATRIMONIO EXTRAURBANO DI NATURA STORICA

SCHEDA	**N. 70**
TOPONIMI	SECCIANO
PLANIMETRIA CATASTALE scala 1.5000	ELEMENTO 287063
CARTA TECNICA REGIONALE scala 1:5000	ELEMENTO 287063
CATASTO LEOPOLDINO anno1821-22	SEZIONE E (Foglio 2°) S. Pancrazio e Castel-Nuovo
VINCOLI DI PIANO STRUTTURALE	COMPLESSO DI VALORE

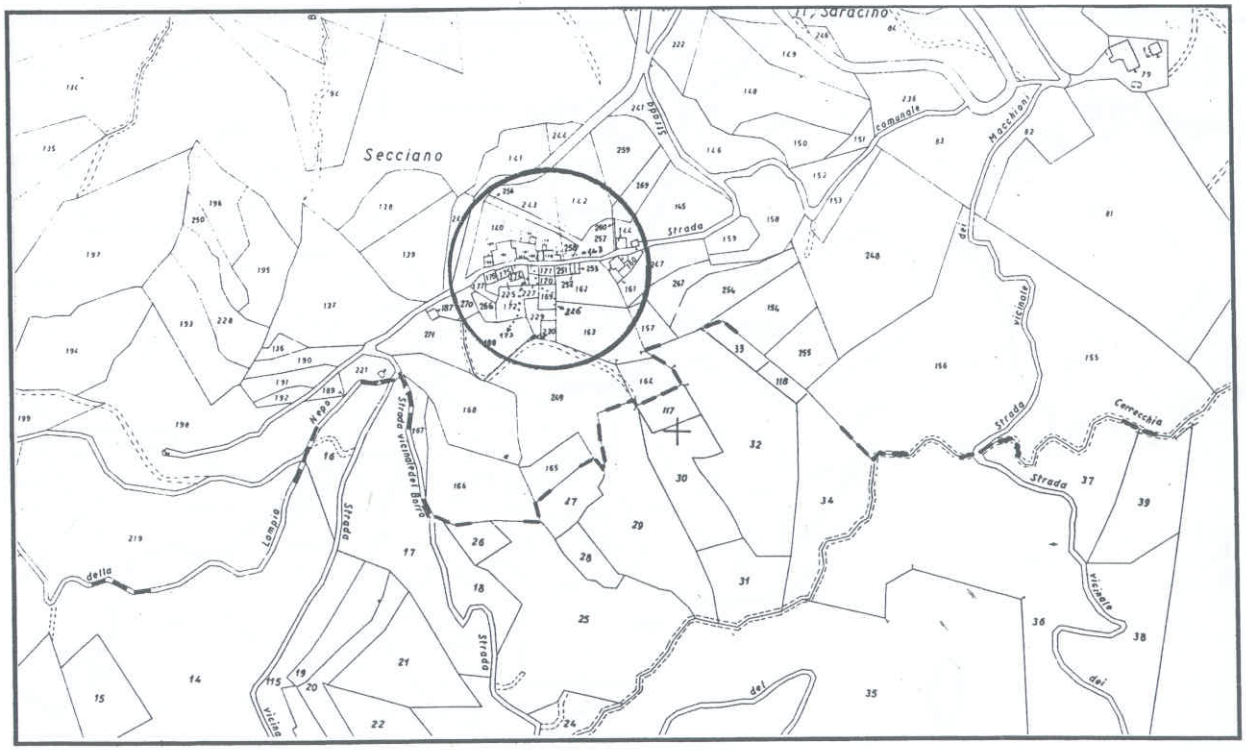
Secciano
Strada
Strada
Strada

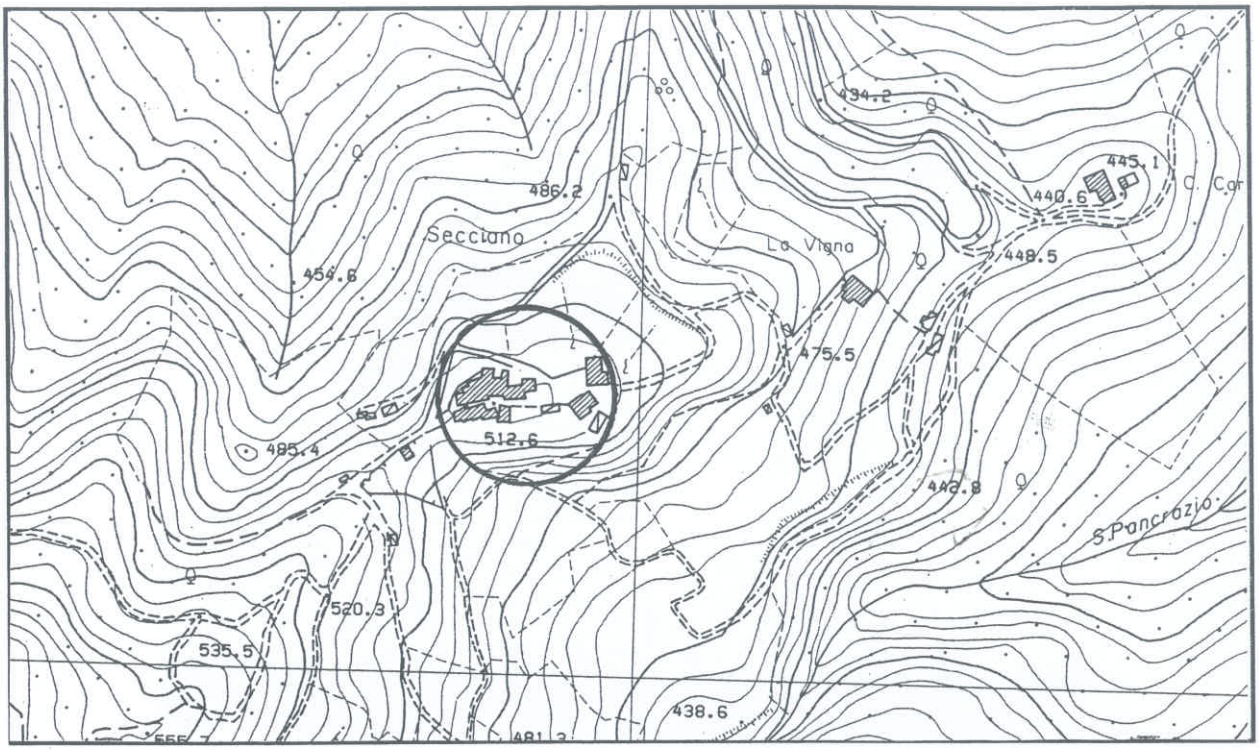

CARTA TECNICA REGIONALE scala 1:5000

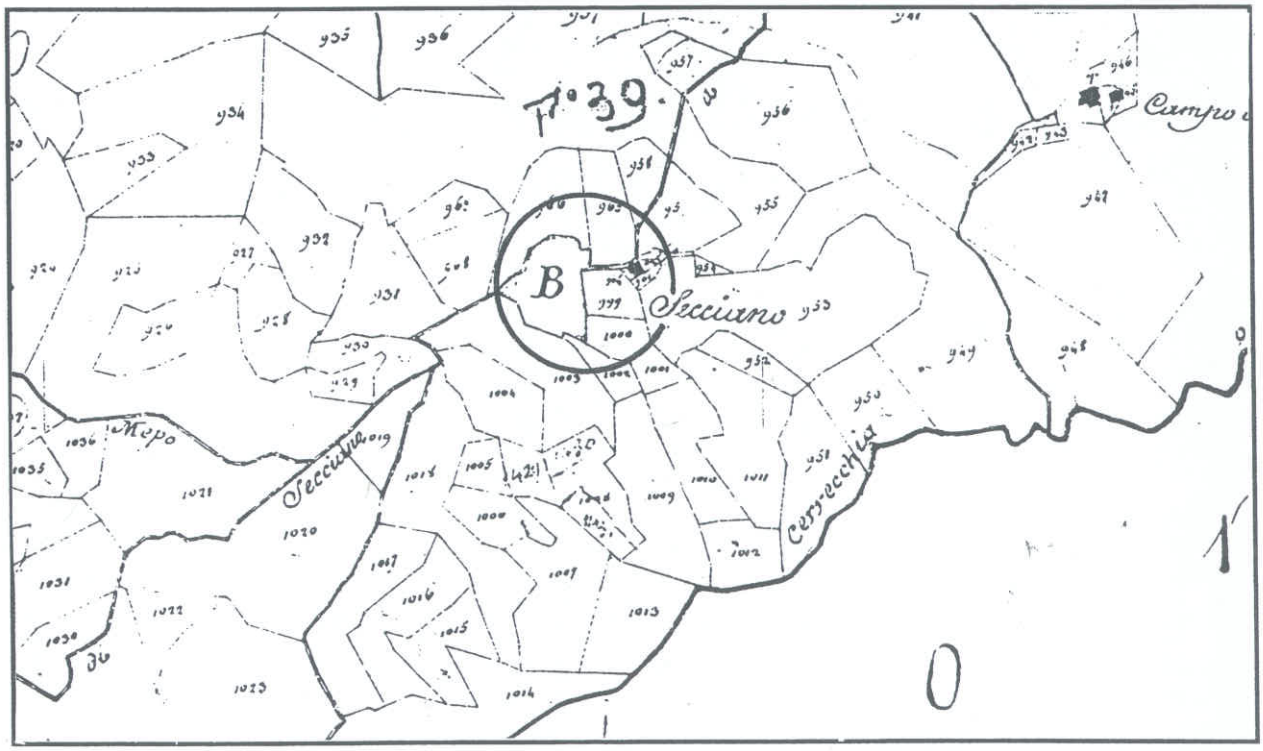

CATASTO LEOPOLDINO (anno 1821-1822)

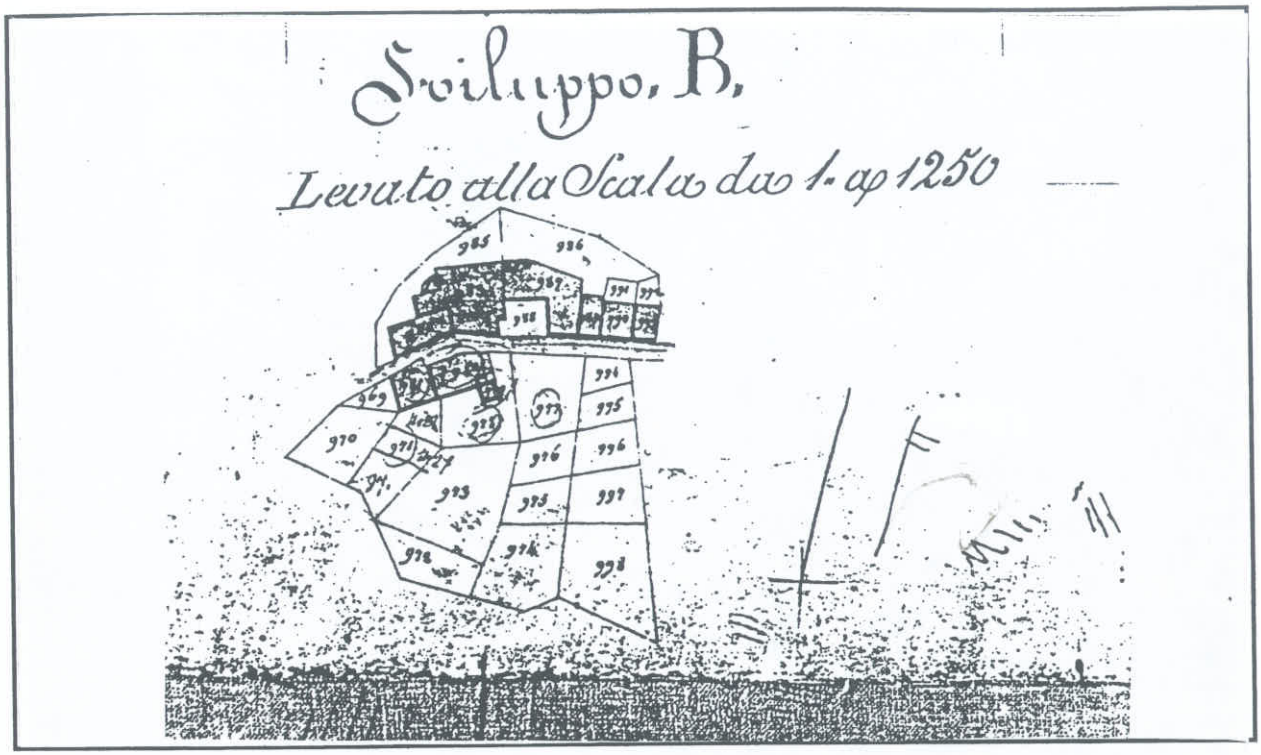

CATASTO LEOPOLDINO (anno 1821-1822)


94
Giu


94
Giu

COMUNE DI CAVRIGLIA

NUOVO P.R.G. 1998

LE INDAGINI DEL PIANO STRUTTURALE

ANALISI DEL PATRIMONIO EXTRAURBANO DI NATURA STORICA

SCHEDA	**N. 71**
TOPONIMI	S. PANCRAZIO
PLANIMETRIA CATASTALE scala 1.5000	ELEMENTO 287064
CARTA TECNICA REGIONALE scala 1:5000	ELEMENTO 287064
CATASTO LEOPOLDINO anno1821-22	SEZIONE E (Foglio 2°) S. Pancrazio e Castel-Nuovo
VINCOLI DI PIANO STRUTTURALE	COMPLESSO DI VALORE

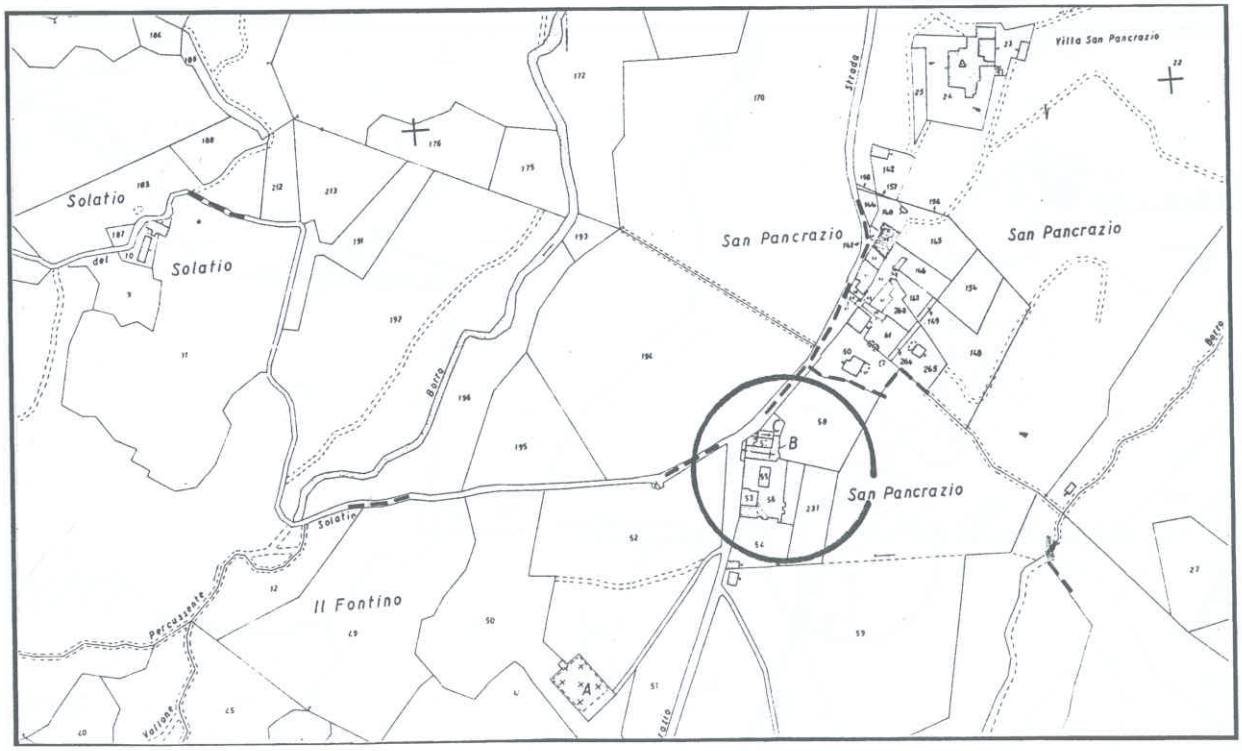

PLANIMETRIA CATASTALE scala 1:5000

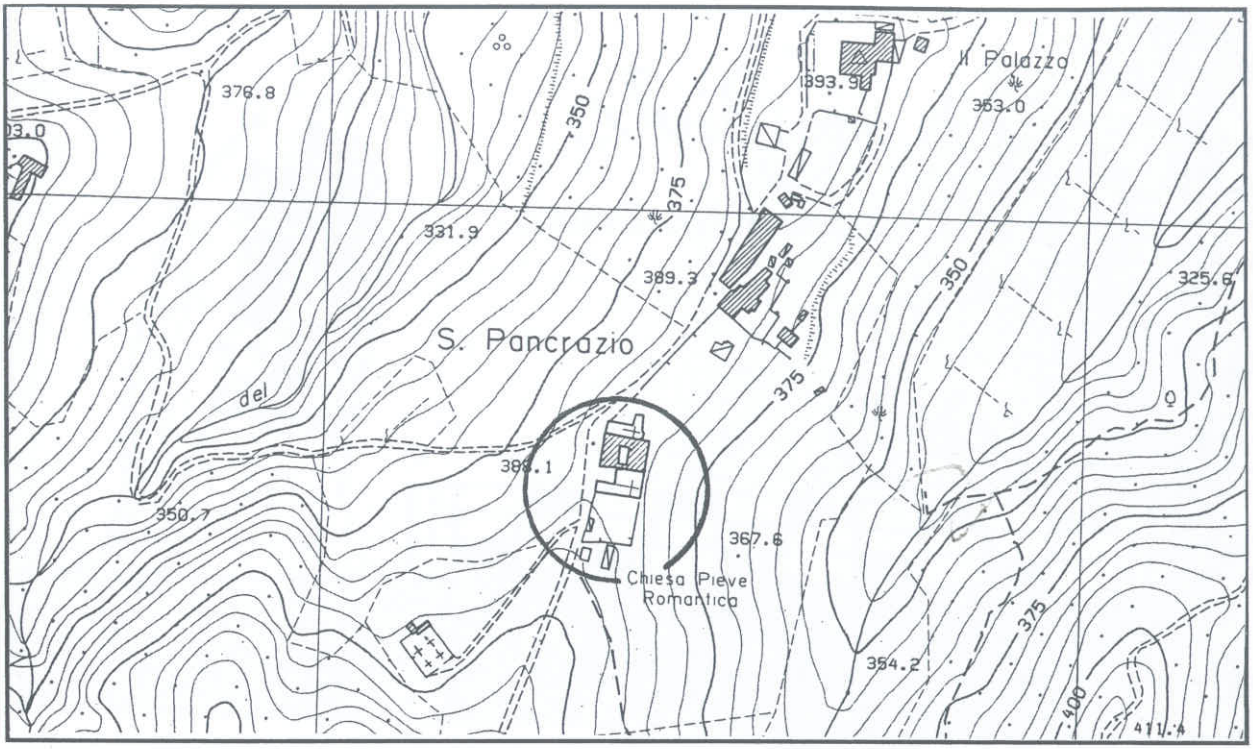

CARTA TECNICA REGIONALE scala 1:5000

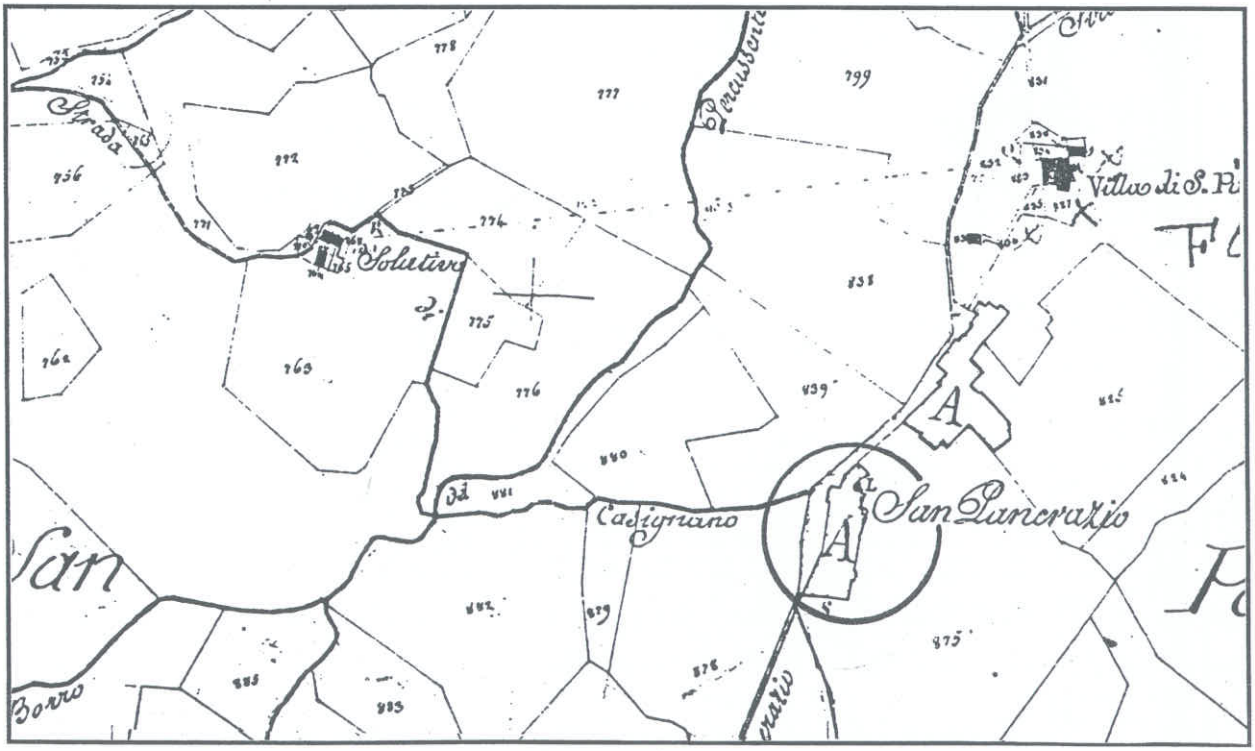

CATASTO LEOPOLDINO (anno 1821-1822)



CATASTO LEOPOLDINO (anno 1821-1822)









COMUNE DI CAVRIGLIA

NUOVO P.R.G. 1998

LE INDAGINI DEL PIANO STRUTTURALE

ANALISI DEL PATRIMONIO EXTRAURBANO DI NATURA STORICA

SCHEDA	**N. 72**
TOPONIMI	S. PANCRAZIO
PLANIMETRIA CATASTALE scala 1.5000	ELEMENTO 287064
CARTA TECNICA REGIONALE scala 1:5000	ELEMENTO 287064
CATASTO LEOPOLDINO anno1821-22	SEZIONE E (Foglio 2°) S. Pancrazio e Castel-Nuovo
VINCOLI DI PIANO STRUTTURALE	COMPLESSO DI VALORE

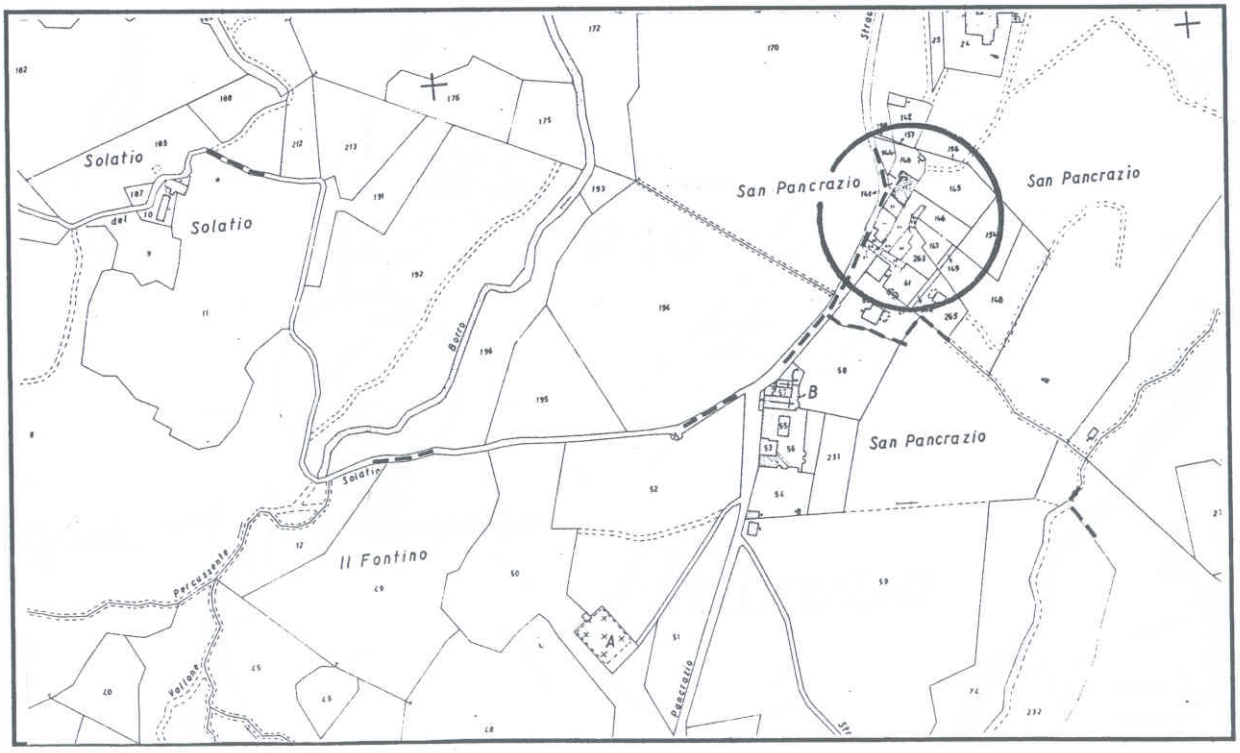

PLANIMETRIA CATASTALE scala 1:5000

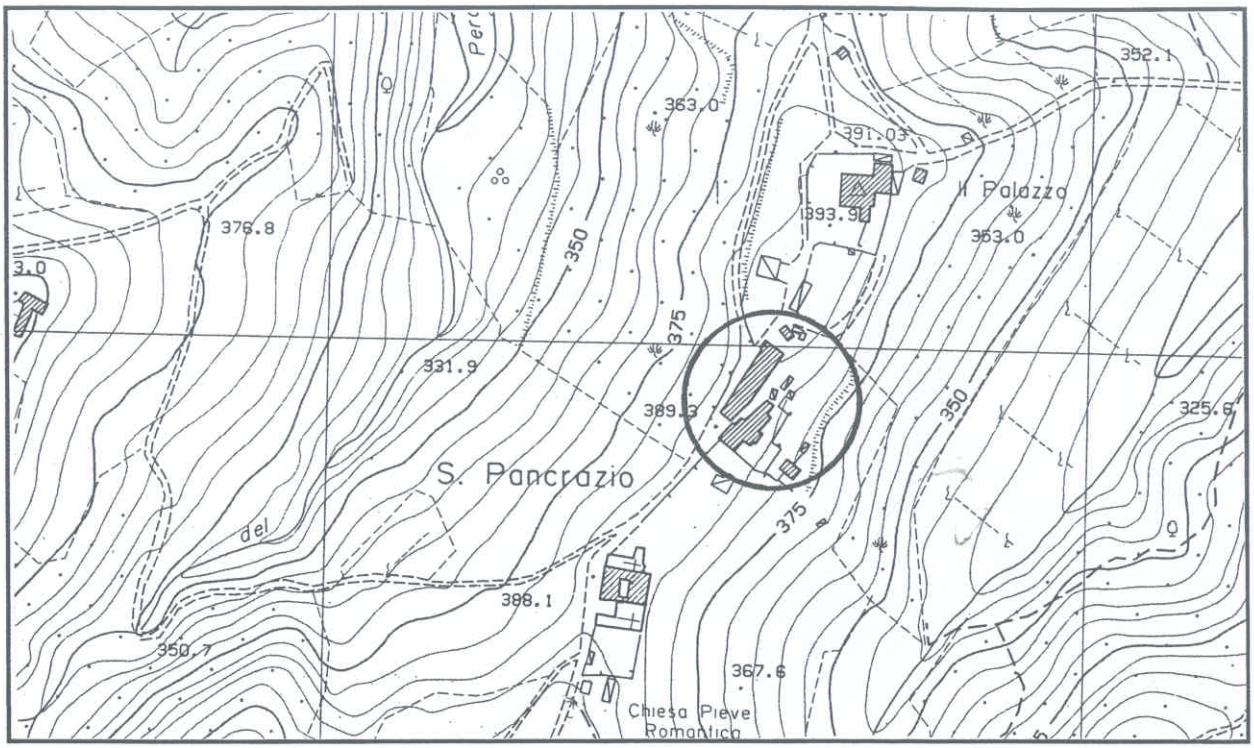

CARTA TECNICA REGIONALE scala 1:5000

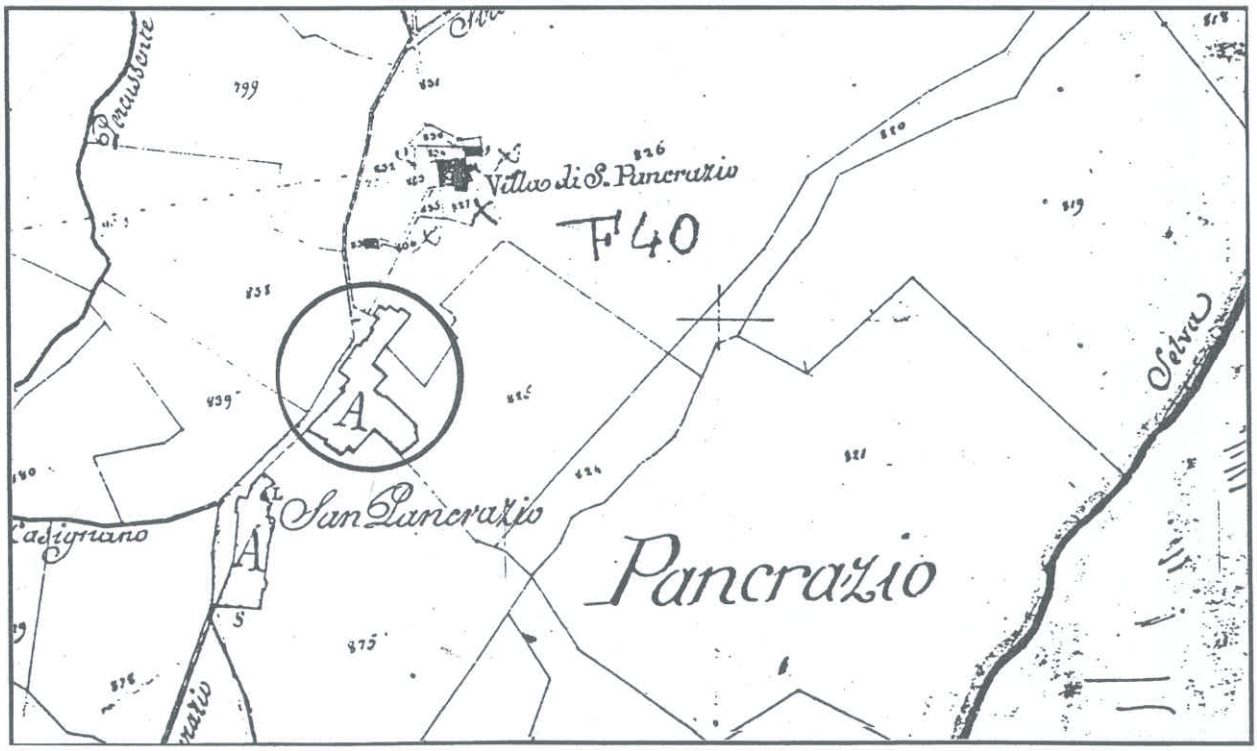

CATASTO LEOPOLDINO (anno 1821-1822)

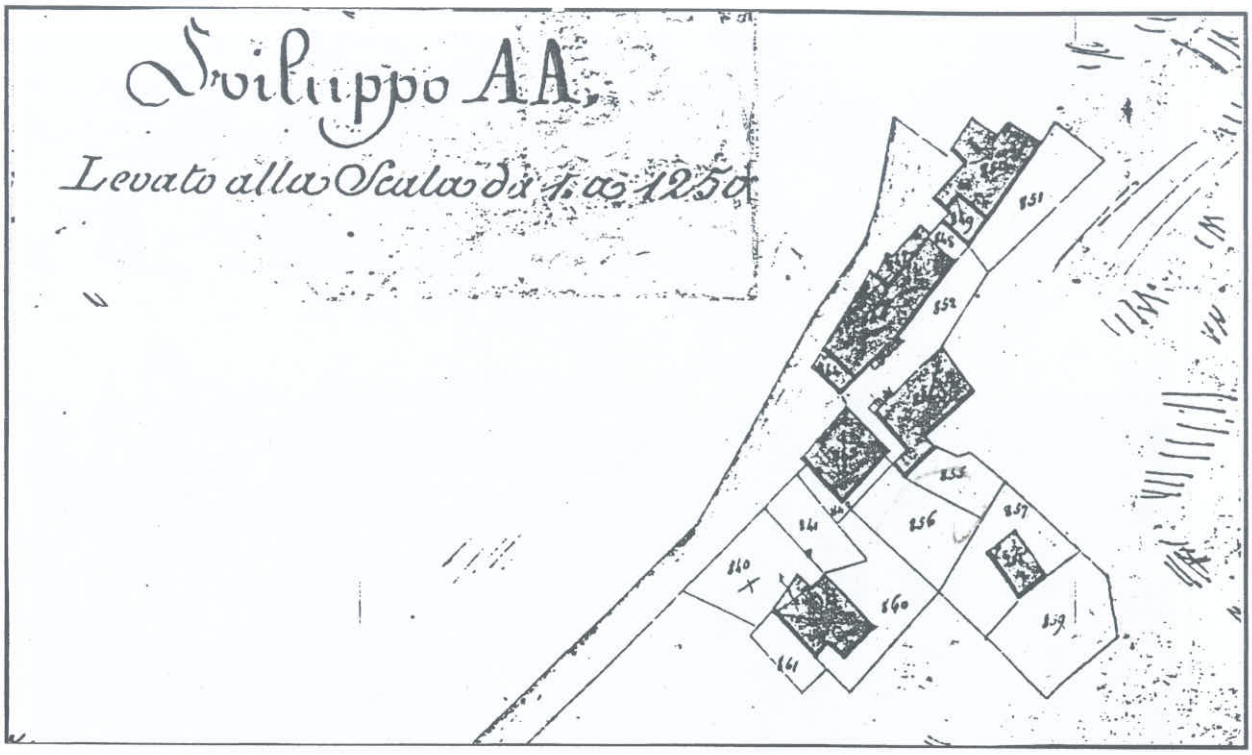

CATASTO LEOPOLDINO (anno 1821-1822)




6 12:24

COMUNE DI CAVRIGLIA

NUOVO P.R.G. 1998

LE INDAGINI DEL PIANO STRUTTURALE

ANALISI DEL PATRIMONIO EXTRAURBANO DI NATURA STORICA

SCHEDA	**N. 73**
TOPONIMI	VILLA S. PANCRAZIO
PLANIMETRIA CATASTALE scala 1.5000	ELEMENTO 287064
CARTA TECNICA REGIONALE scala 1:5000	ELEMENTO 287064
CATASTO LEOPOLDINO anno1821-22	SEZIONE E (Foglio 2°) S. Pancrazio e Castel-Nuovo
VINCOLI DI PIANO STRUTTURALE	COMPLESSO DI VALORE

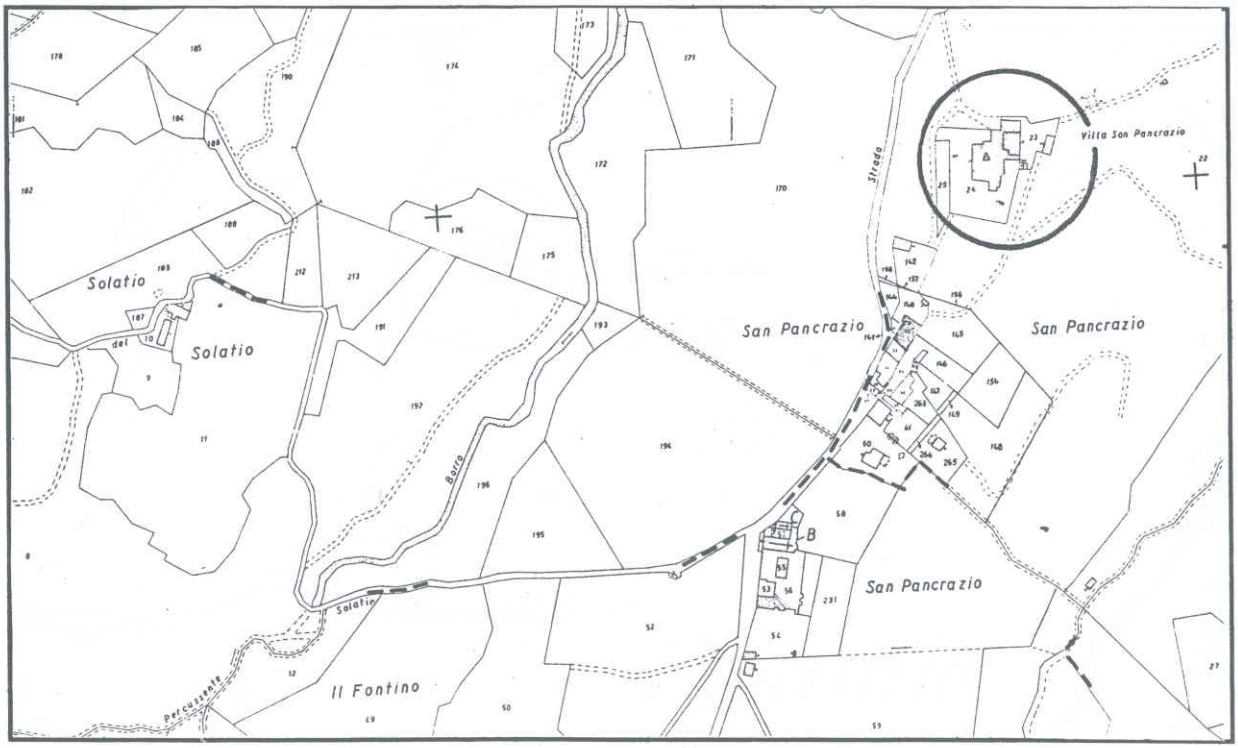

PLANIMETRIA CATASTALE scala 1:5000

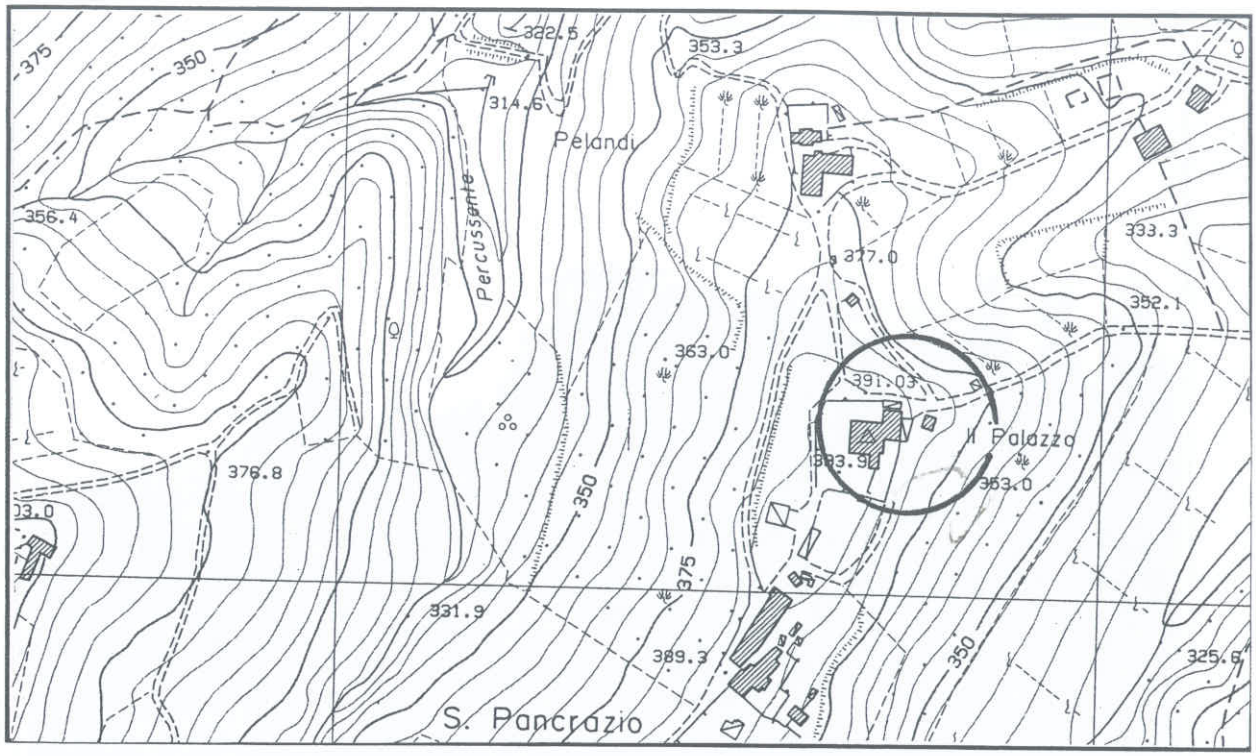

CARTA TECNICA REGIONALE scala 1:5000

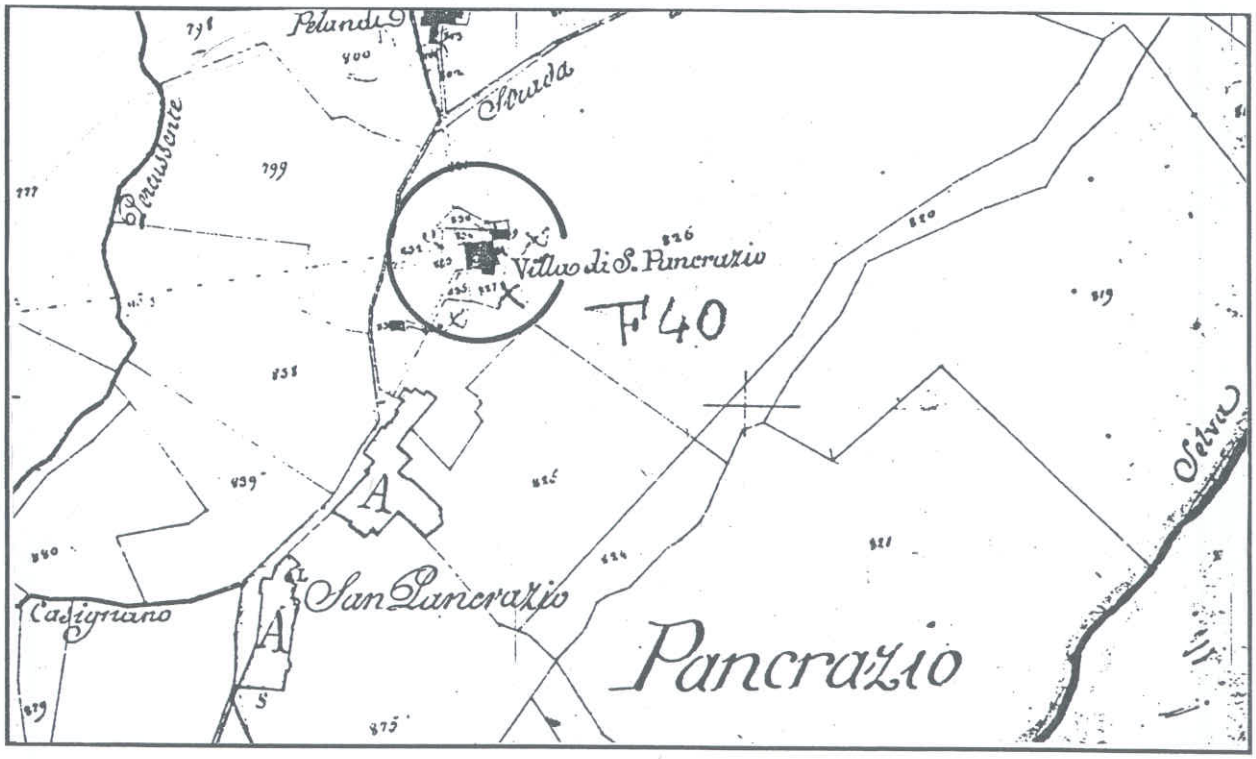

CATASTO LEOPOLDINO (anno 1821-1822)



COMUNE DI CAVRIGLIA

NUOVO P.R.G. 1998

LE INDAGINI DEL PIANO STRUTTURALE

ANALISI DEL PATRIMONIO EXTRAURBANO DI NATURA STORICA

SCHEDA	**N. 74**
TOPONIMI	PELANDI
PLANIMETRIA CATASTALE scala 1.5000	ELEMENTO 287064
CARTA TECNICA REGIONALE scala 1:5000	ELEMENTO 287064
CATASTO LEOPOLDINO anno1821-22	SEZIONE E (Foglio 2°) S. Pancrazio e Castel-Nuovo
VINCOLI DI PIANO STRUTTURALE	COMPLESSO DI VALORE

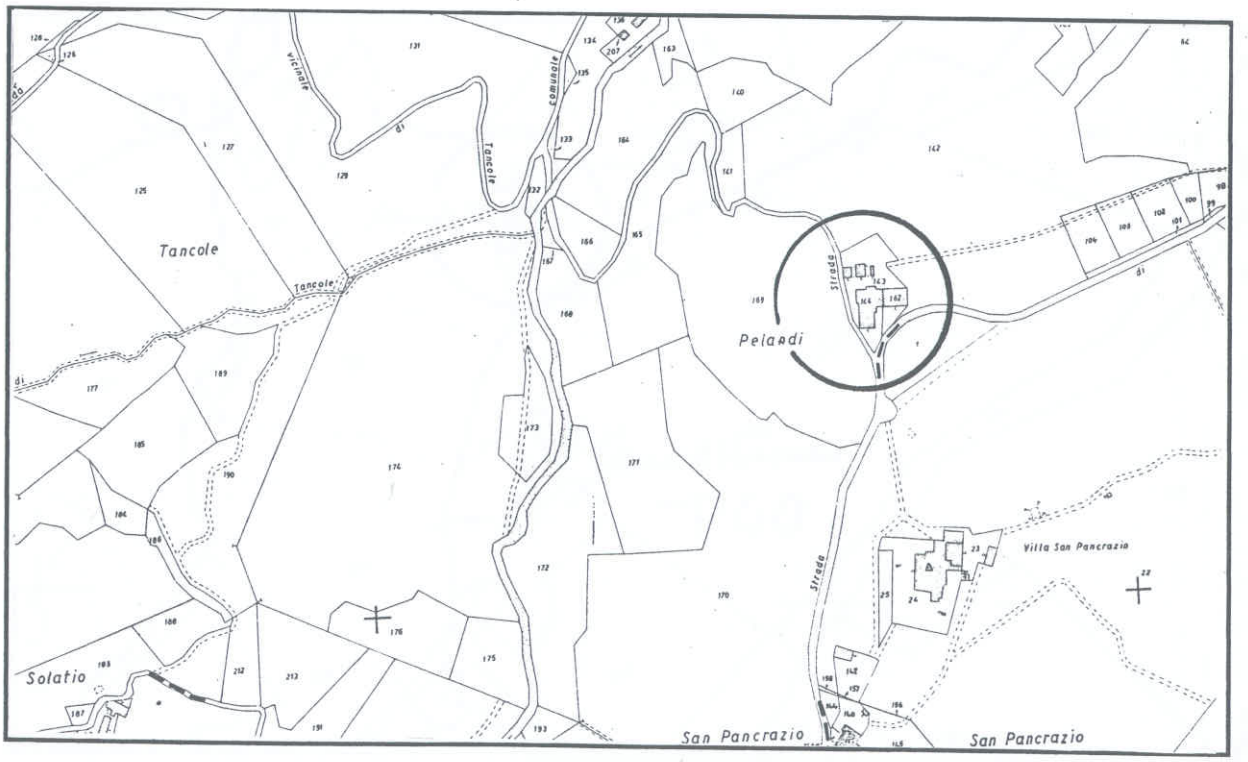

PLANIMETRIA CATASTALE scala 1:5000

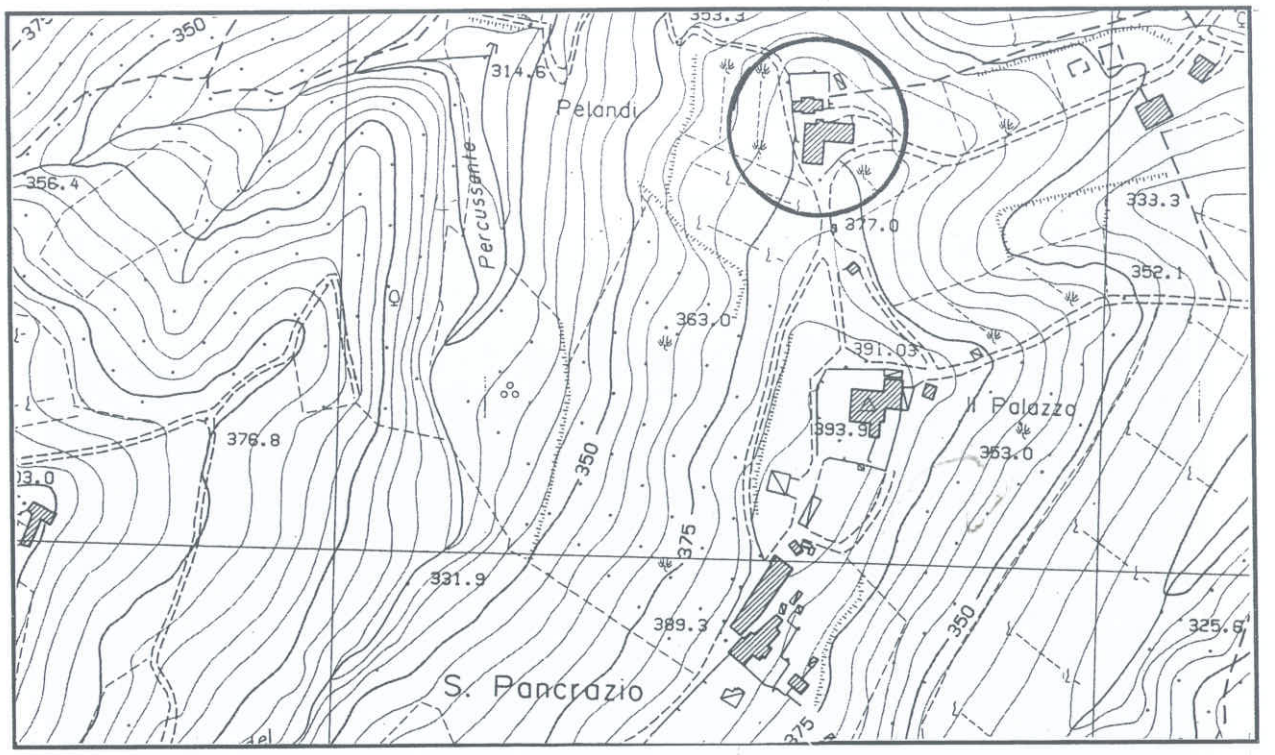

CARTA TECNICA REGIONALE scala 1:5000

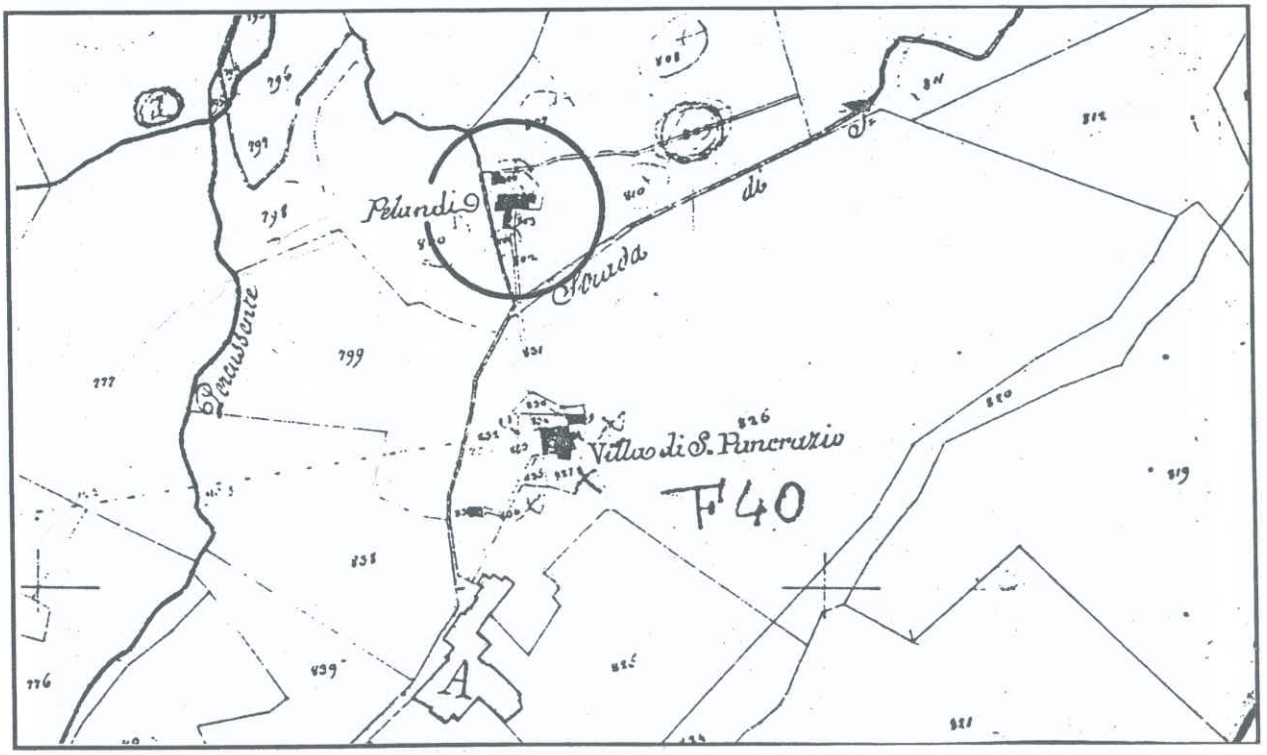

CATASTO LEOPOLDINO (anno 1821-1822)


6 12:25



COMUNE DI CAVRIGLIA

NUOVO P.R.G. 1998

LE INDAGINI DEL PIANO STRUTTURALE

ANALISI DEL PATRIMONIO EXTRAURBANO DI NATURA STORICA

SCHEDA	**N. 75**
TOPONIMI	PERCOSSENTE
PLANIMETRIA CATASTALE scala 1.5000	ELEMENTO 287064
CARTA TECNICA REGIONALE scala 1:5000	ELEMENTO 287064
CATASTO LEOPOLDINO anno1821-22	SEZIONE E (Foglio 2°) S. Pancrazio e Castel-Nuovo
VINCOLI DI PIANO STRUTTURALE	COMPLESSO DI VALORE

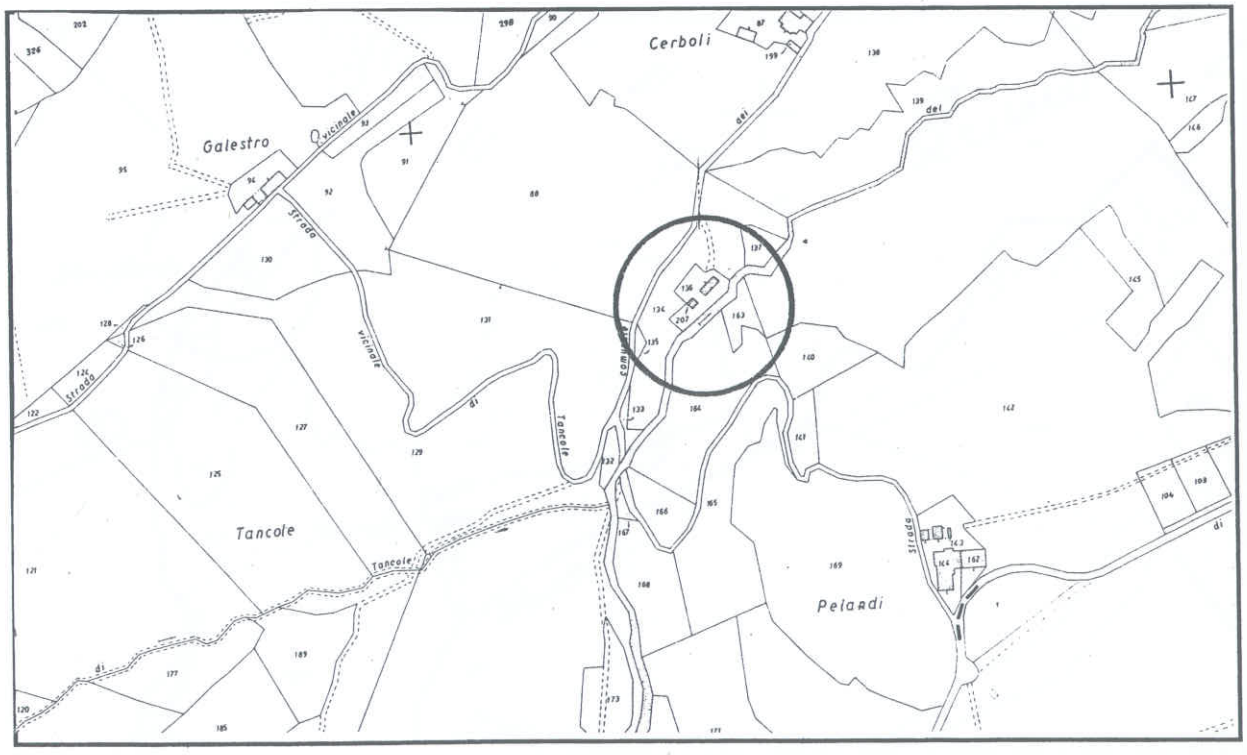

PLANIMETRIA CATASTALE scala 1:5000

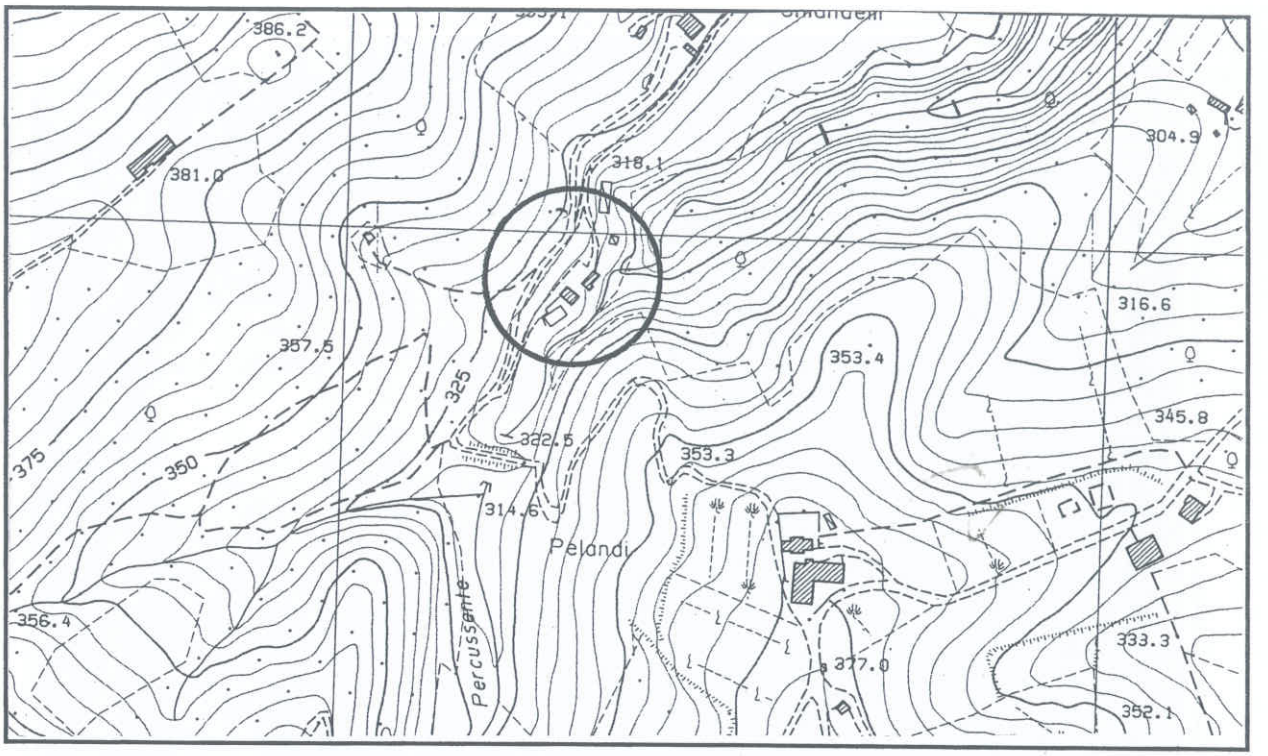

CARTA TECNICA REGIONALE scala 1:5000

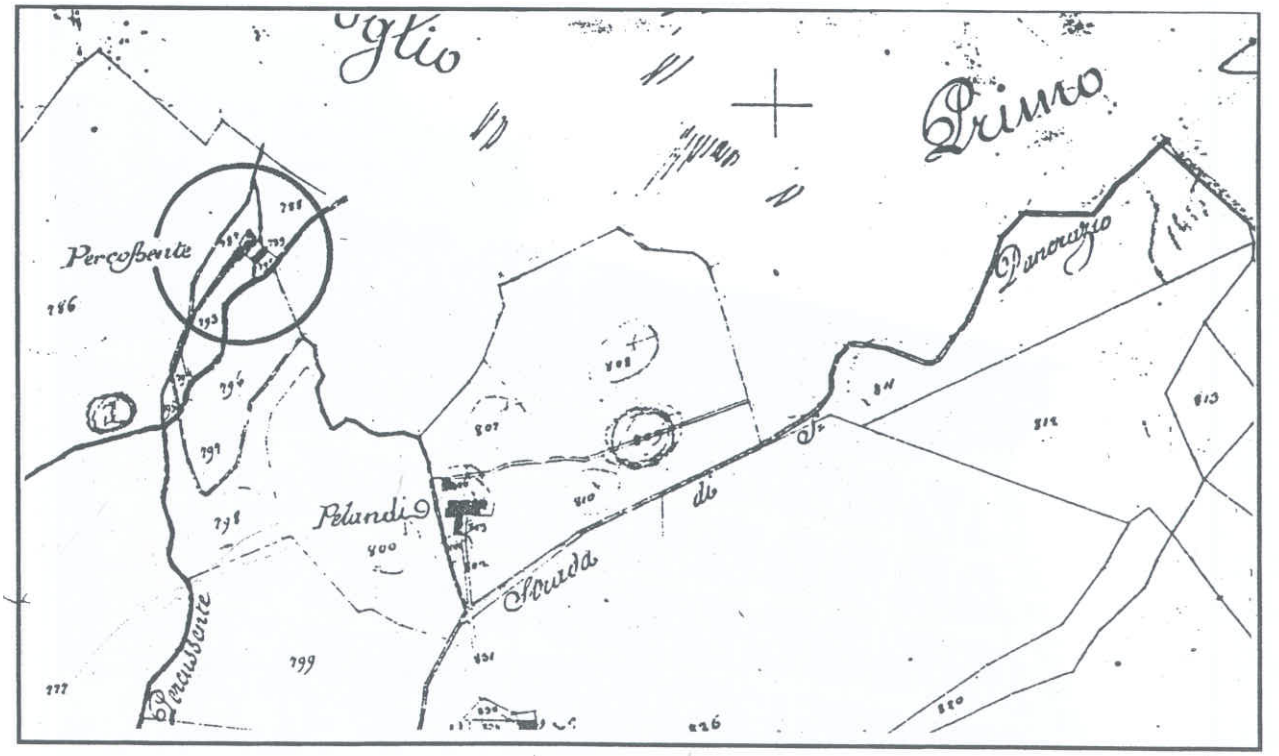

CATASTO LEOPOLDINO (anno 1821-1822)





COMUNE DI CAVRIGLIA

NUOVO P.R.G. 1998

LE INDAGINI DEL PIANO STRUTTURALE

ANALISI DEL PATRIMONIO EXTRAURBANO DI NATURA STORICA

SCHEDA	**N. 76**
TOPONIMI	SOLATIO
PLANIMETRIA CATASTALE scala 1.5000	ELEMENTO 287064
CARTA TECNICA REGIONALE scala 1:5000	ELEMENTO 287064
CATASTO LEOPOLDINO anno1821-22	SEZIONE E (Foglio 2°) S. Pancrazio e Castel-Nuovo
VINCOLI DI PIANO STRUTTURALE	

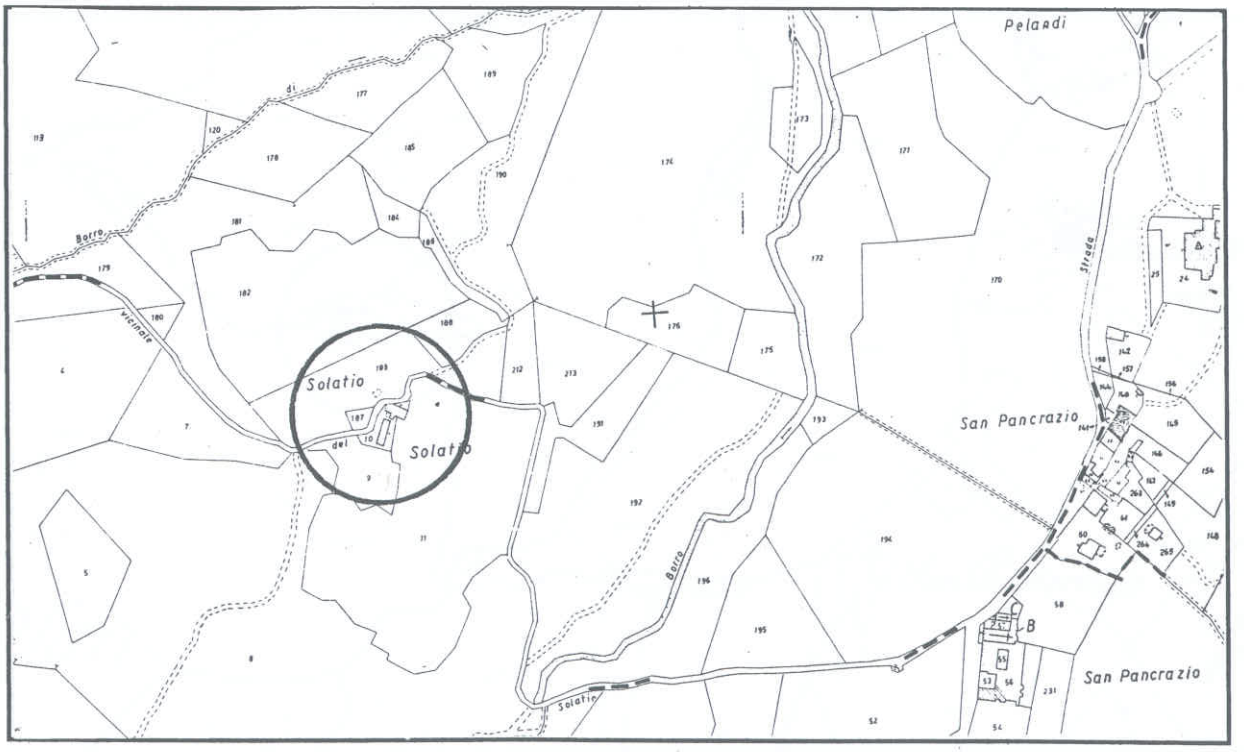

PLANIMETRIA CATASTALE scala 1:5000

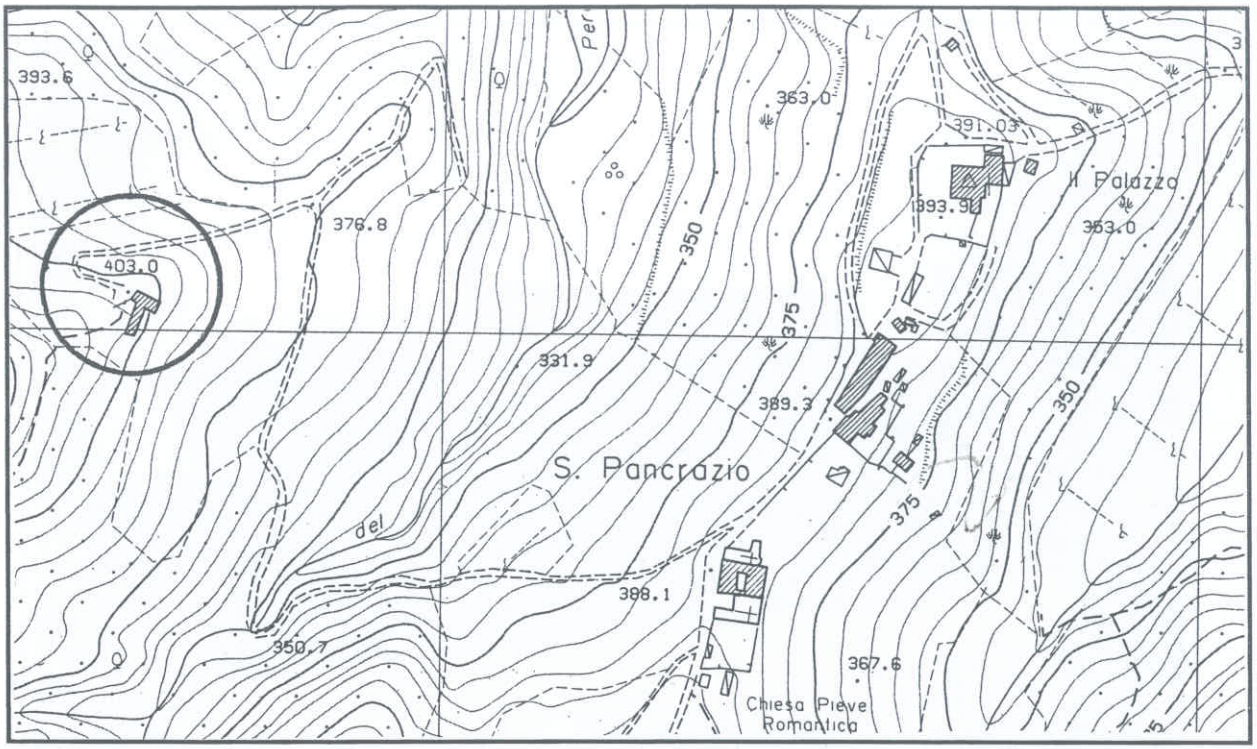

CARTA TECNICA REGIONALE scala 1:5000

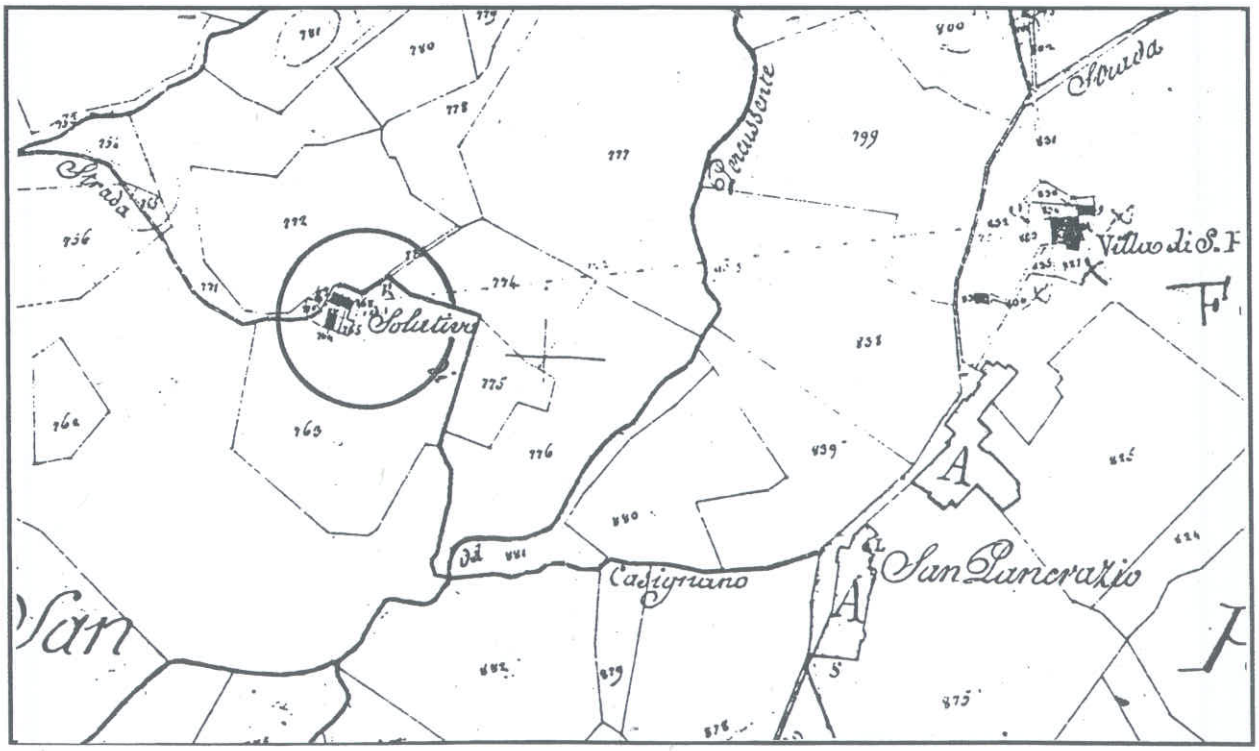

CATASTO LEOPOLDINO (anno 1821-1822)



COMUNE DI CAVRIGLIA

NUOVO P.R.G. 1998

LE INDAGINI DEL PIANO STRUTTURALE

ANALISI DEL PATRIMONIO EXTRAURBANO DI NATURA STORICA

SCHEDA	**N. 77**
TOPONIMI	CASIGNANO
PLANIMETRIA CATASTALE scala 1.5000	ELEMENTO 287064
CARTA TECNICA REGIONALE scala 1:5000	ELEMENTO 287064
CATASTO LEOPOLDINO anno1821-22	SEZIONE E (Foglio 2°) S. Pancrazio e Castel-Nuovo
VINCOLI DI PIANO STRUTTURALE	COMPLESSO DI VALORE

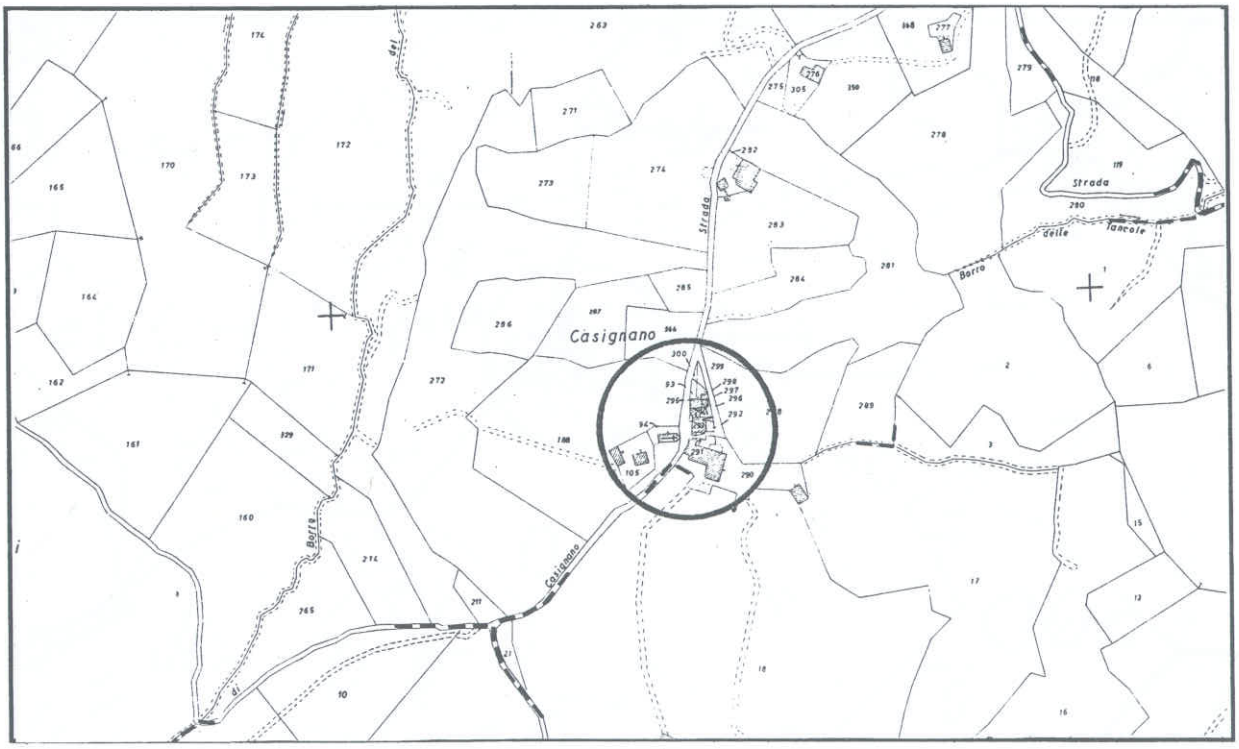

PLANIMETRIA CATASTALE scala 1:5000

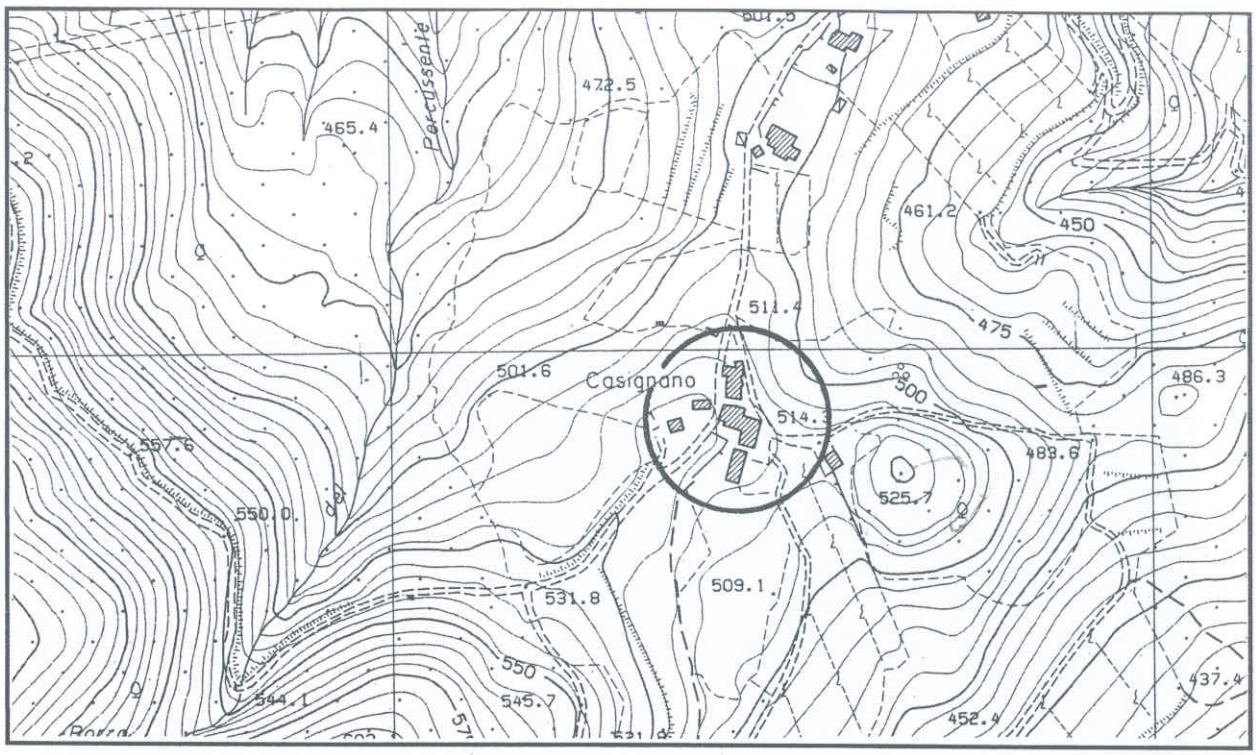

CARTA TECNICA REGIONALE scala 1:5000

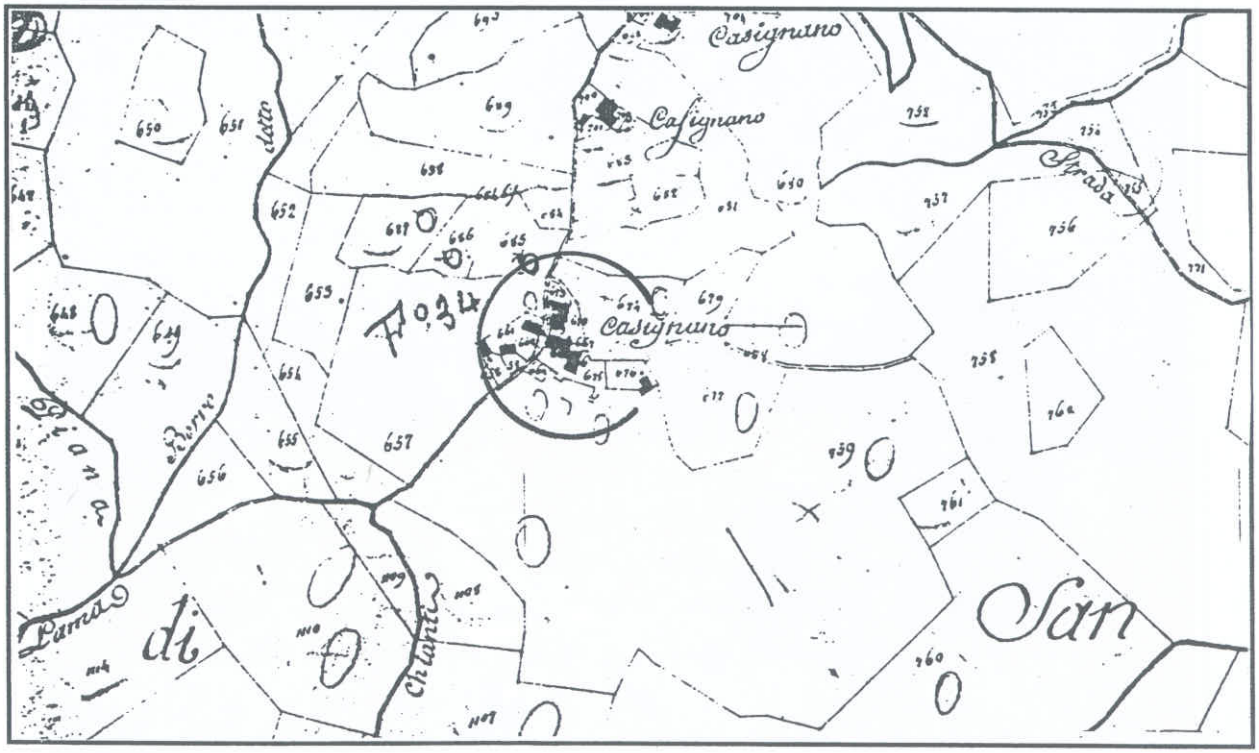

CATASTO LEOPOLDINO (anno 1821-1822)







COMUNE DI CAVRIGLIA

NUOVO P.R.G. 1998

LE INDAGINI DEL PIANO STRUTTURALE

ANALISI DEL PATRIMONIO EXTRAURBANO DI NATURA STORICA

SCHEDA	**N. 78**
TOPONIMI	
PLANIMETRIA CATASTALE scala 1.5000	ELEMENTO 287064
CARTA TECNICA REGIONALE scala 1:5000	ELEMENTO 287064
CATASTO LEOPOLDINO anno1821-22	SEZIONE E (Foglio 2°) S. Pancrazio e Castel-Nuovo
VINCOLI DI PIANO STRUTTURALE	

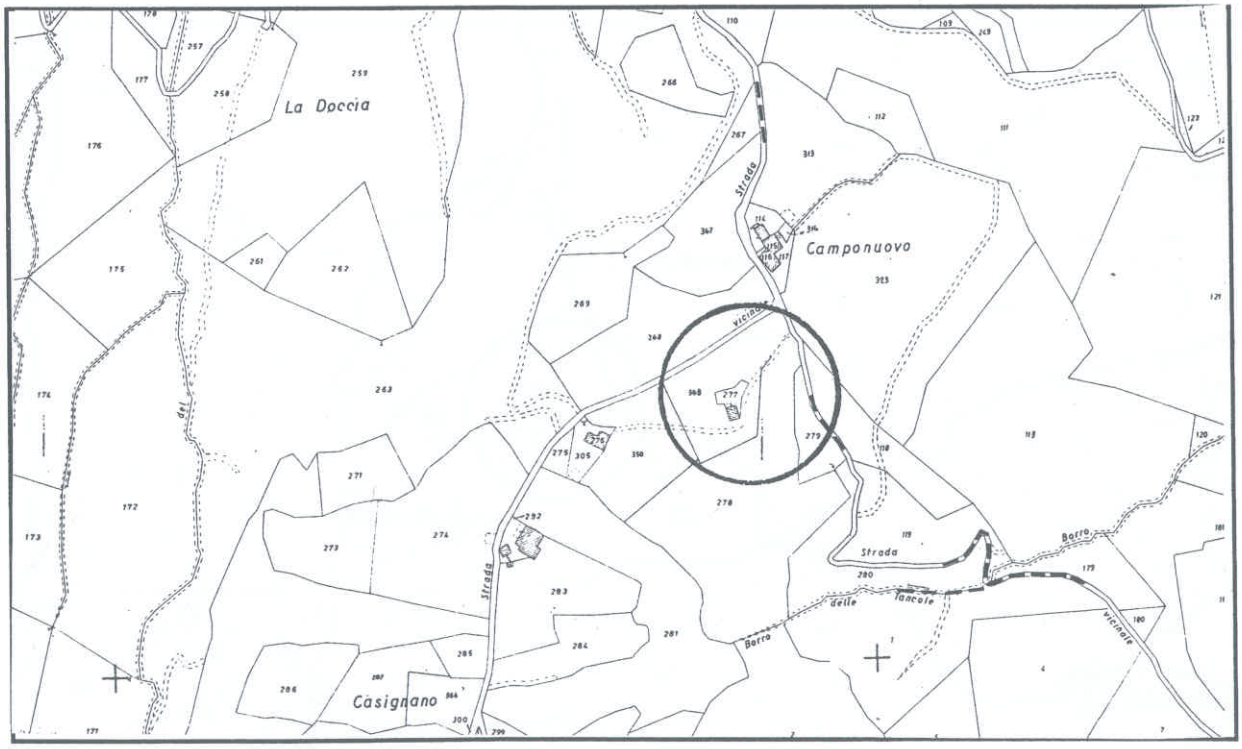

PLANIMETRIA CATASTALE scala 1:5000

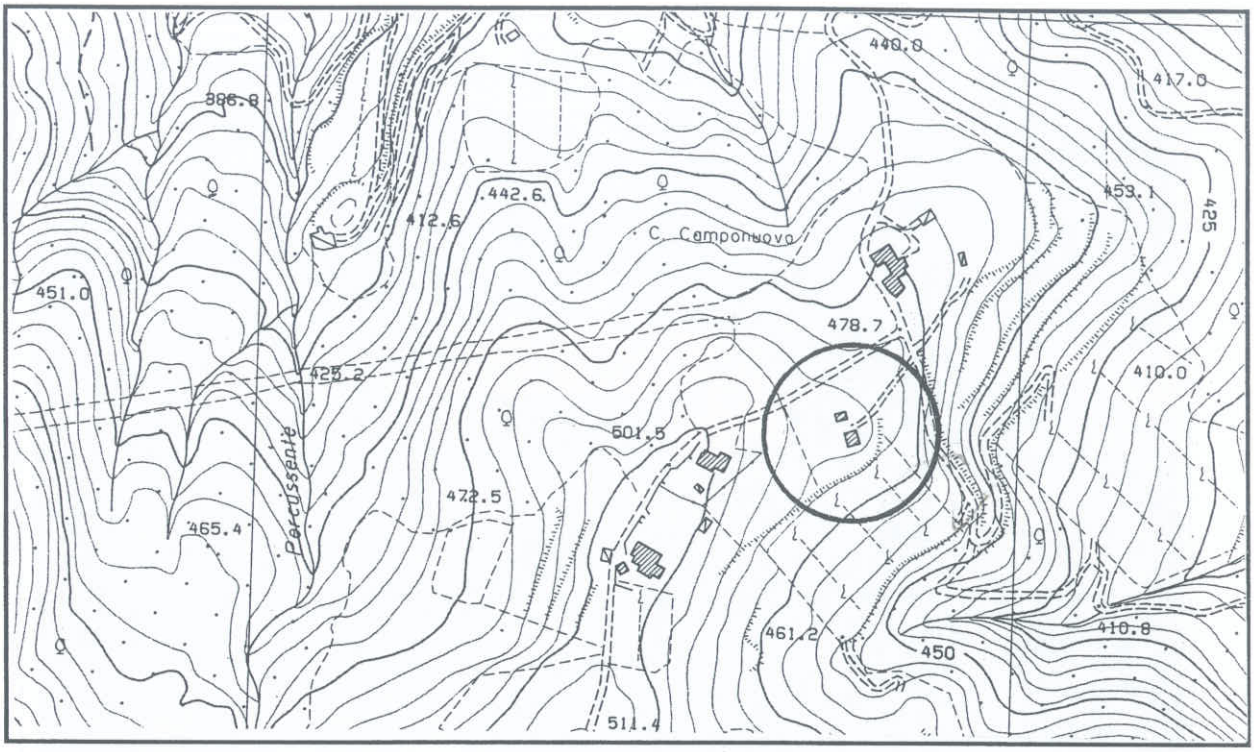

CARTA TECNICA REGIONALE scala 1:5000

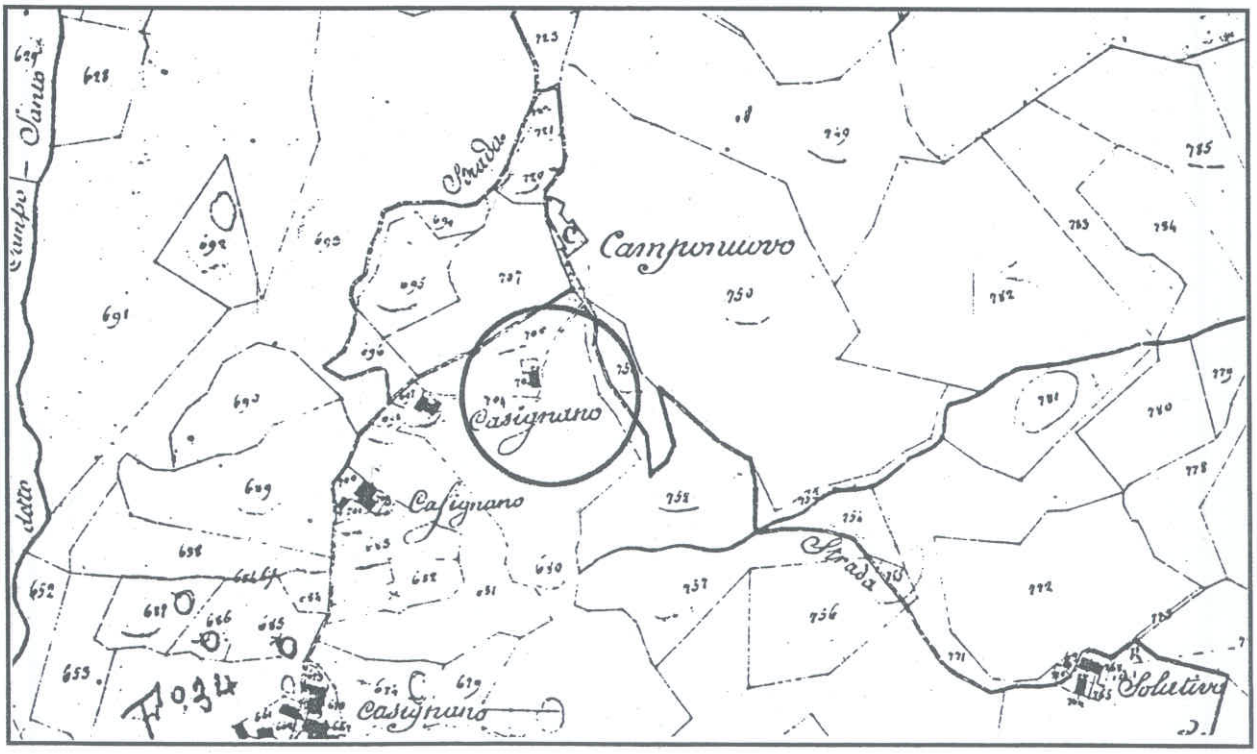

CATASTO LEOPOLDINO (anno 1821-1822)


6 12:09

COMUNE DI CAVRIGLIA

NUOVO P.R.G. 1998

LE INDAGINI DEL PIANO STRUTTURALE

ANALISI DEL PATRIMONIO EXTRAURBANO DI NATURA STORICA

SCHEDA	**N. 79**
TOPONIMI	
PLANIMETRIA CATASTALE scala 1.5000	ELEMENTO 287064
CARTA TECNICA REGIONALE scala 1:5000	ELEMENTO 287064
CATASTO LEOPOLDINO anno1821-22	SEZIONE E (Foglio 2°) S. Pancrazio e Castel-Nuovo
VINCOLI DI PIANO STRUTTURALE	

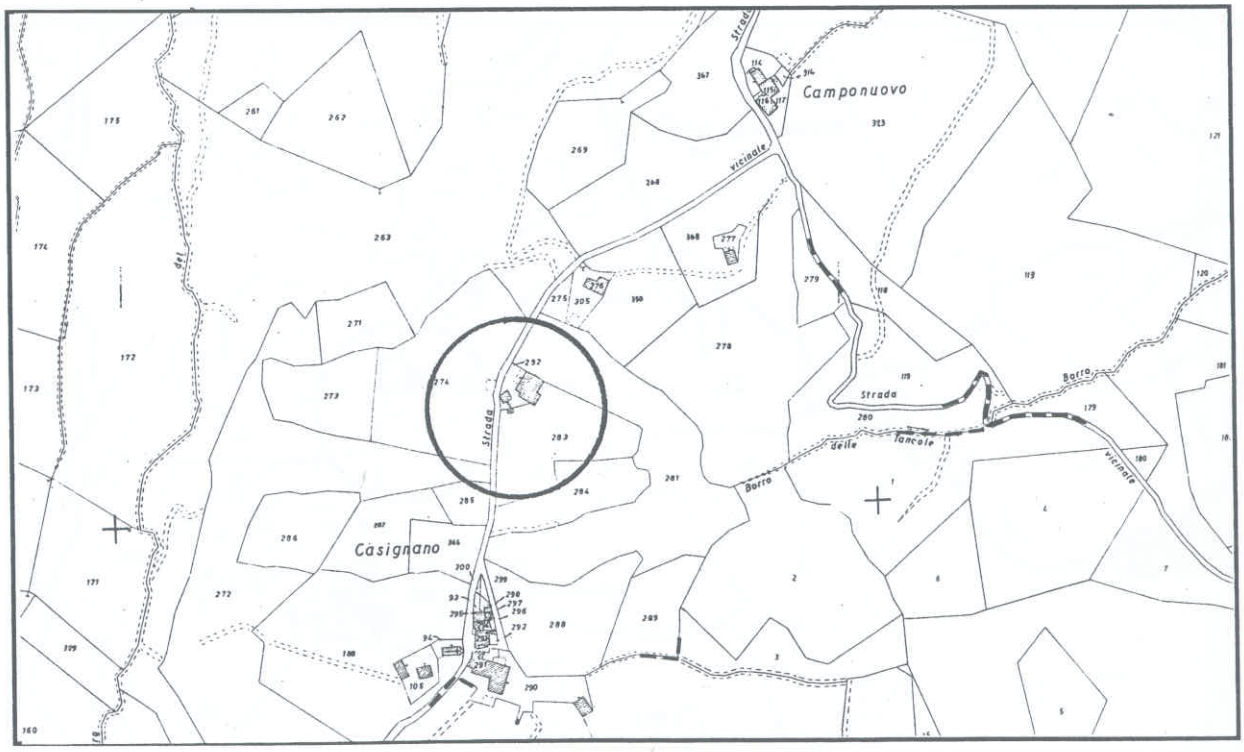

PLANIMETRIA CATASTALE scala 1:5000

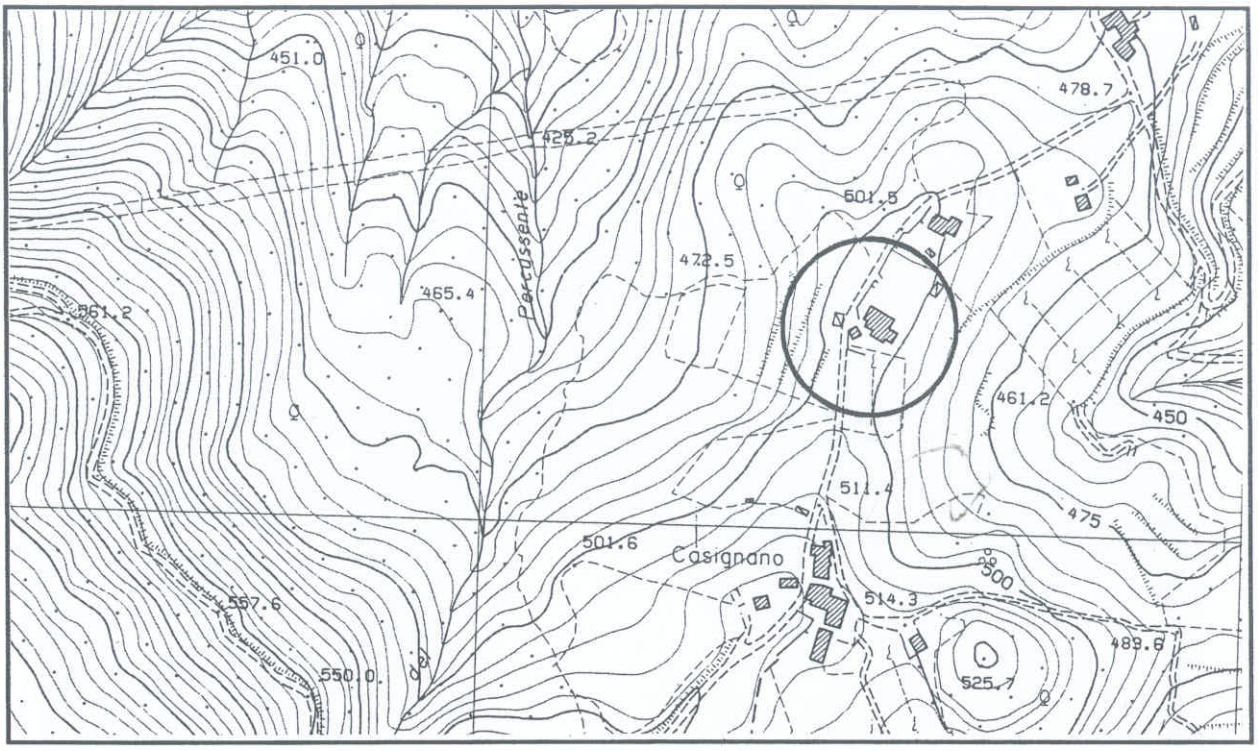

CARTA TECNICA REGIONALE scala 1:5000

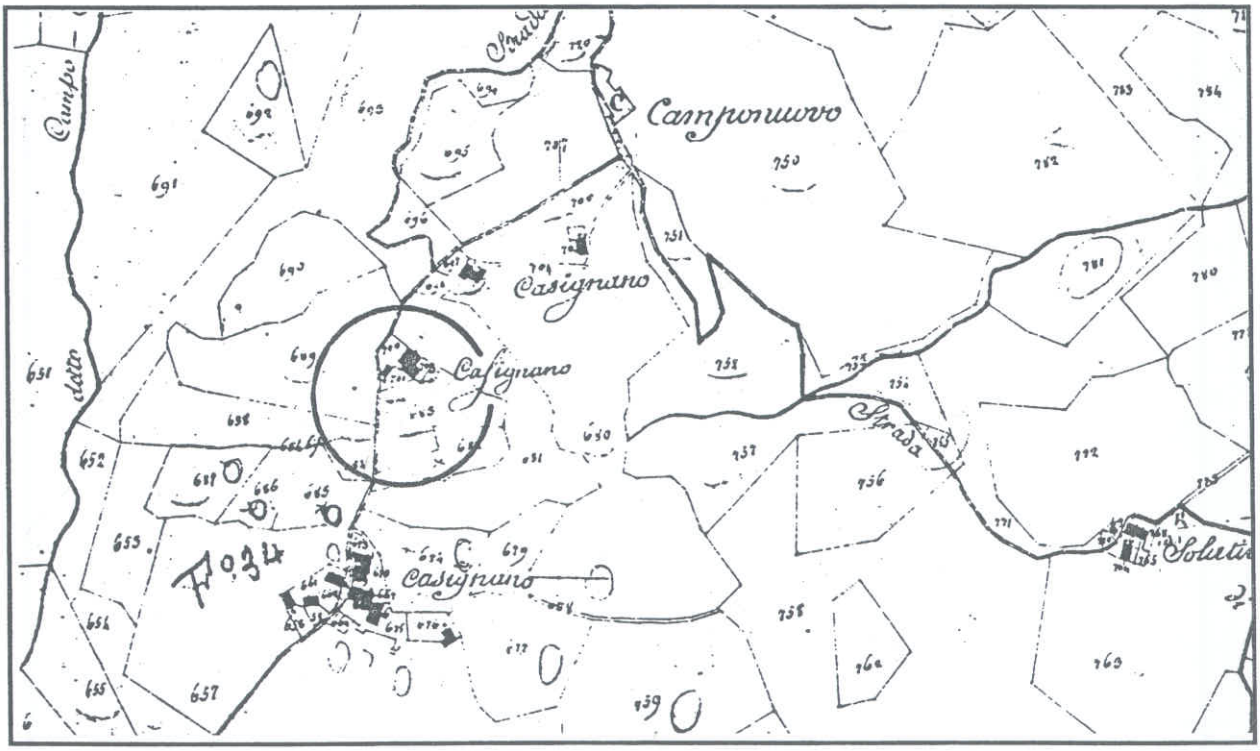

CATASTO LEOPOLDINO (anno 1821-1822)



COMUNE DI CAVRIGLIA

NUOVO P.R.G. 1998

LE INDAGINI DEL PIANO STRUTTURALE

ANALISI DEL PATRIMONIO EXTRAURBANO DI NATURA STORICA

SCHEDA	**N. 80**
TOPONIMI	
PLANIMETRIA CATASTALE scala 1.5000	ELEMENTO 287064
CARTA TECNICA REGIONALE scala 1:5000	ELEMENTO 287064
CATASTO LEOPOLDINO anno1821-22	SEZIONE E (Foglio 2°) S. Pancrazio e Castel-Nuovo
VINCOLI DI PIANO STRUTTURALE	

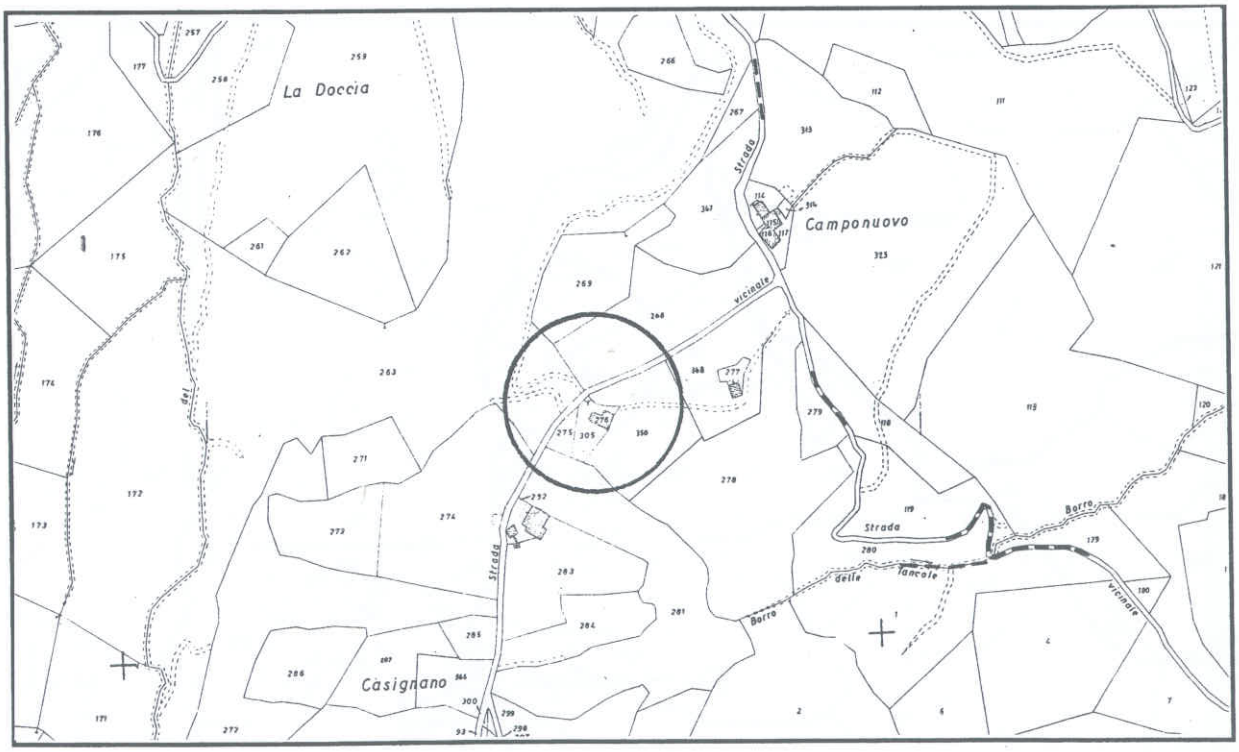

PLANIMETRIA CATASTALE scala 1:5000

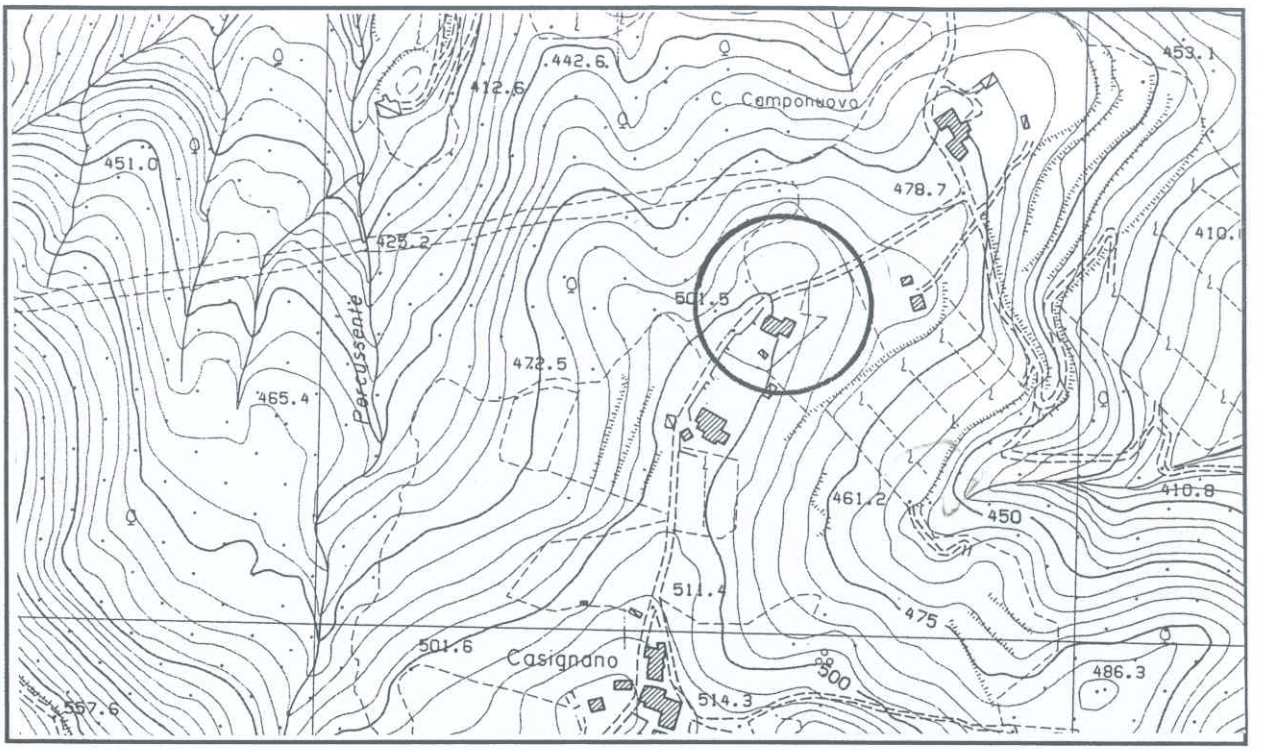

CARTA TECNICA REGIONALE scala 1:5000

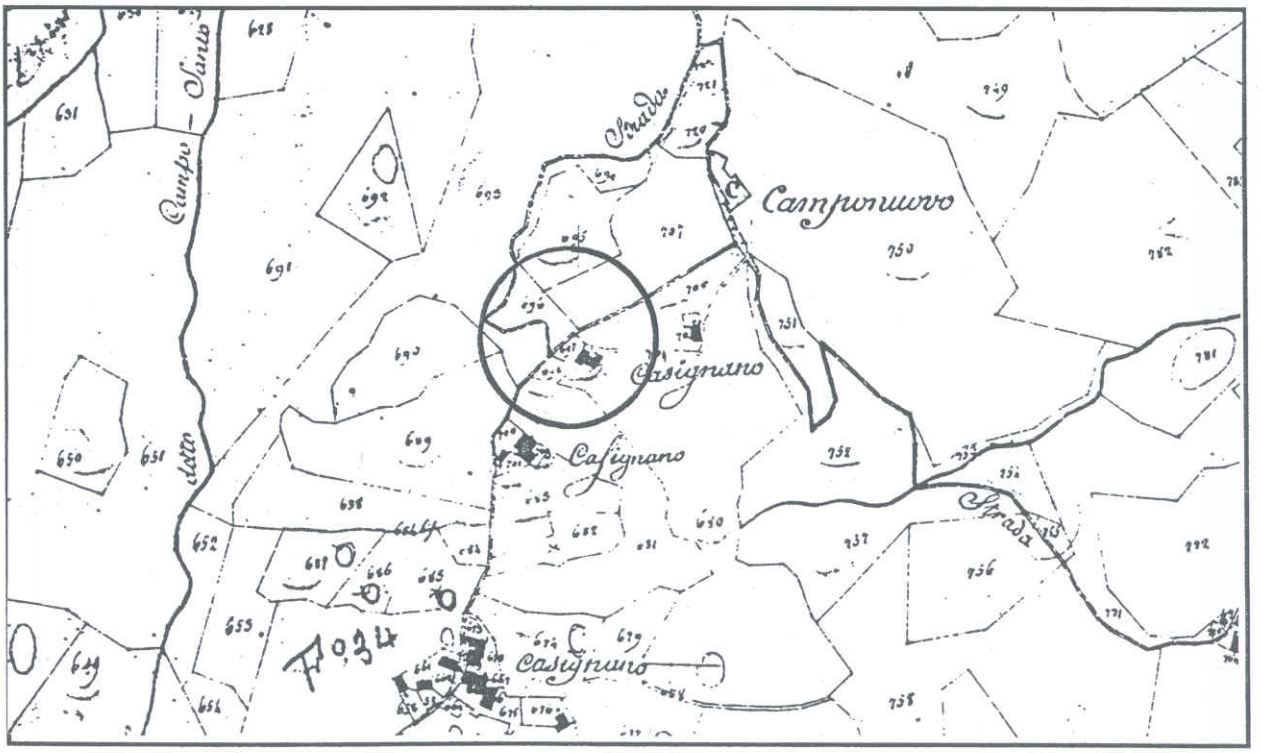

CATASTO LEOPOLDINO (anno 1821-1822)


6 12:10

COMUNE DI CAVRIGLIA

NUOVO P.R.G. 1998

LE INDAGINI DEL PIANO STRUTTURALE

ANALISI DEL PATRIMONIO EXTRAURBANO DI NATURA STORICA

SCHEDA	**N. 81**
TOPONIMI	CAMPONUOVO
PLANIMETRIA CATASTALE scala 1.5000	ELEMENTO 287064
CARTA TECNICA REGIONALE scala 1:5000	ELEMENTO 287064
CATASTO LEOPOLDINO anno1821-22	SEZIONE E (Foglio 2°) S. Pancrazio e Castel-Nuovo
VINCOLI DI PIANO STRUTTURALE	COMPLESSO DI VALORE

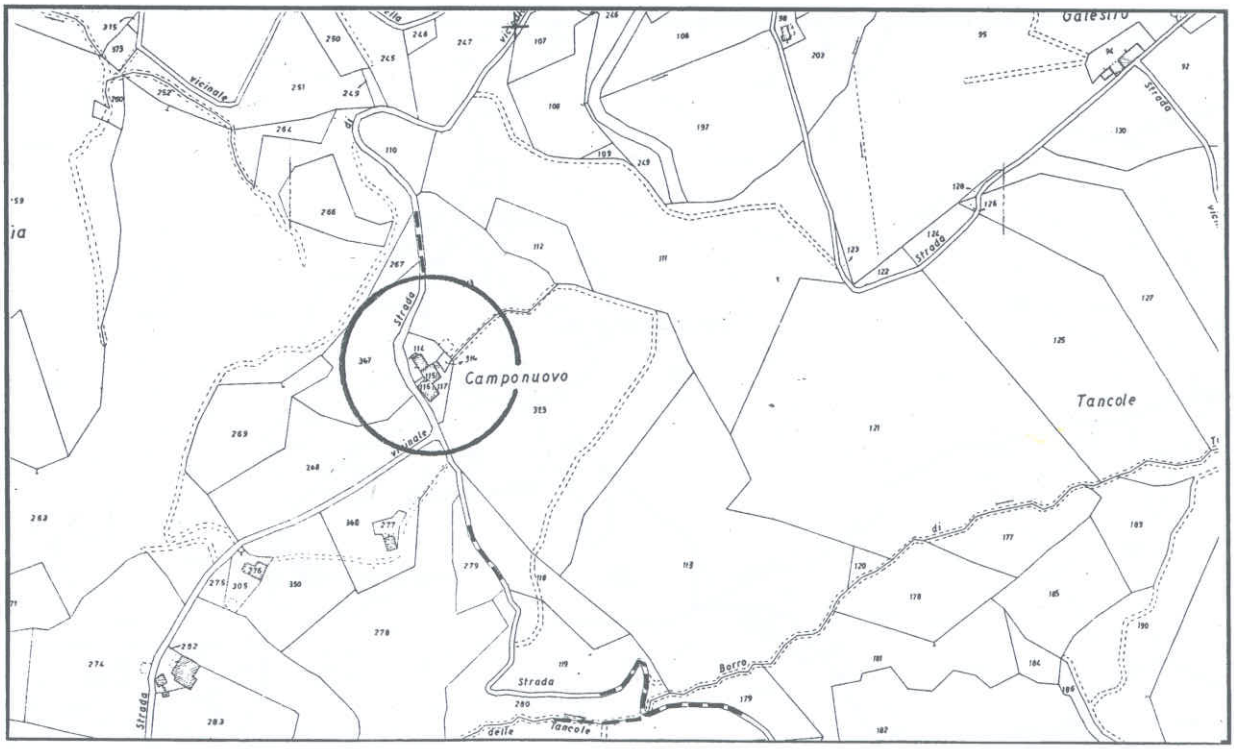

PLANIMETRIA CATASTALE scala 1:5000

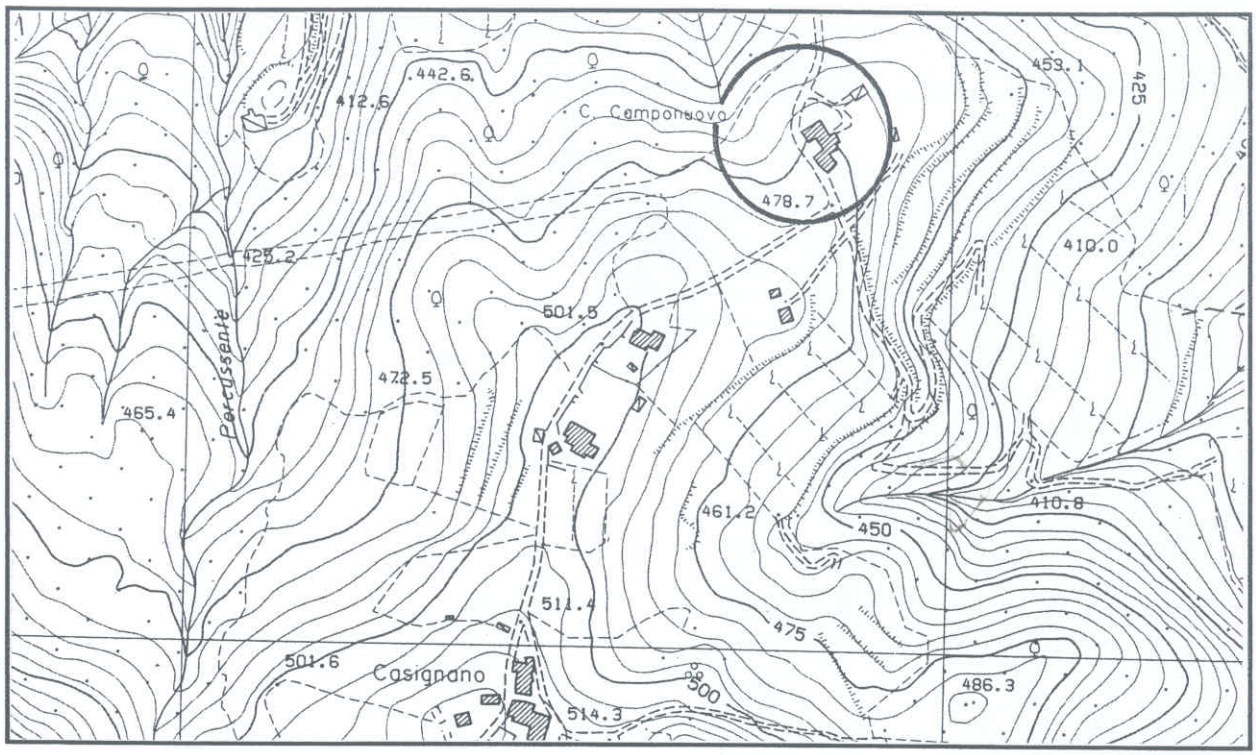

CARTA TECNICA REGIONALE scala 1:5000

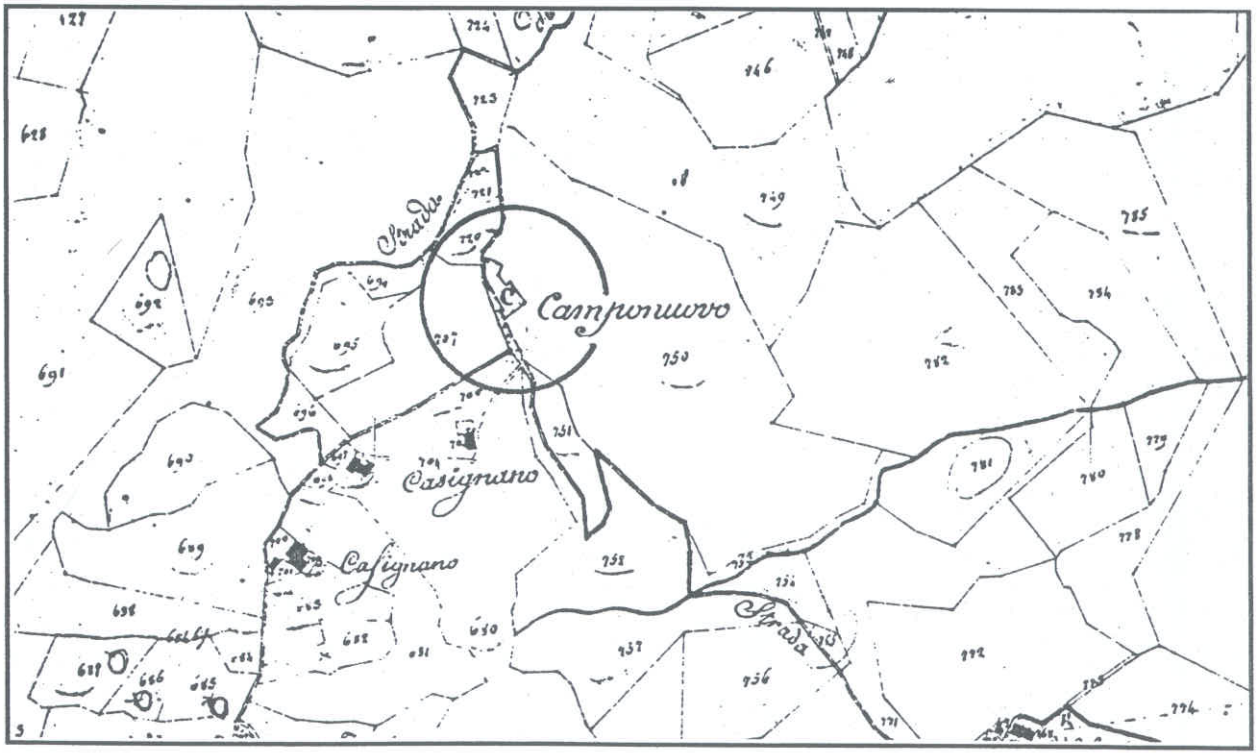

CATASTO LEOPOLDINO (anno 1821-1822)



CATASTO LEOPOLDINO (anno 1821-1822)





COMUNE DI CAVRIGLIA

NUOVO P.R.G. 1998

LE INDAGINI DEL PIANO STRUTTURALE

ANALISI DEL PATRIMONIO EXTRAURBANO DI NATURA STORICA

SCHEDA	**N. 82**
TOPONIMI	SCANICCHI
PLANIMETRIA CATASTALE scala 1.5000	ELEMENTO 287064
CARTA TECNICA REGIONALE scala 1:5000	ELEMENTO 287064
CATASTO LEOPOLDINO anno1821-22	SEZIONE E (Foglio 2°) S. Pancrazio e Castel-Nuovo
VINCOLI DI PIANO STRUTTURALE	

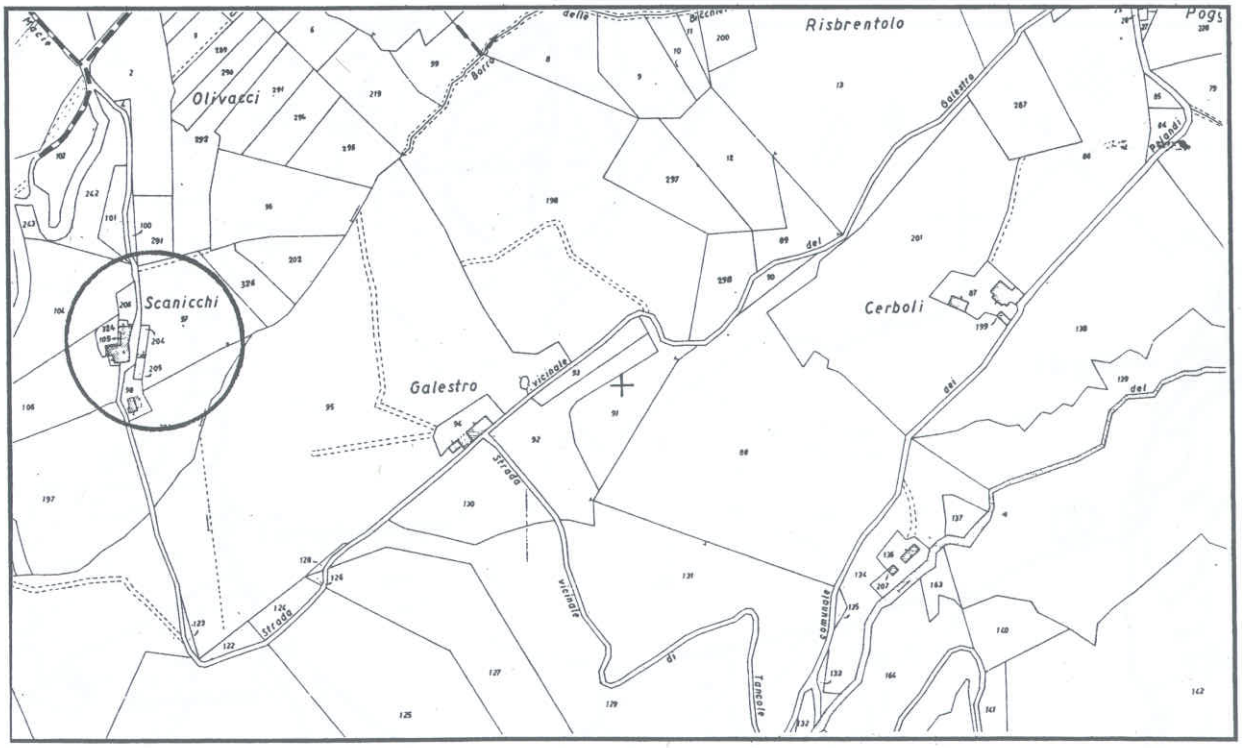

PLANIMETRIA CATASTALE scala 1:5000

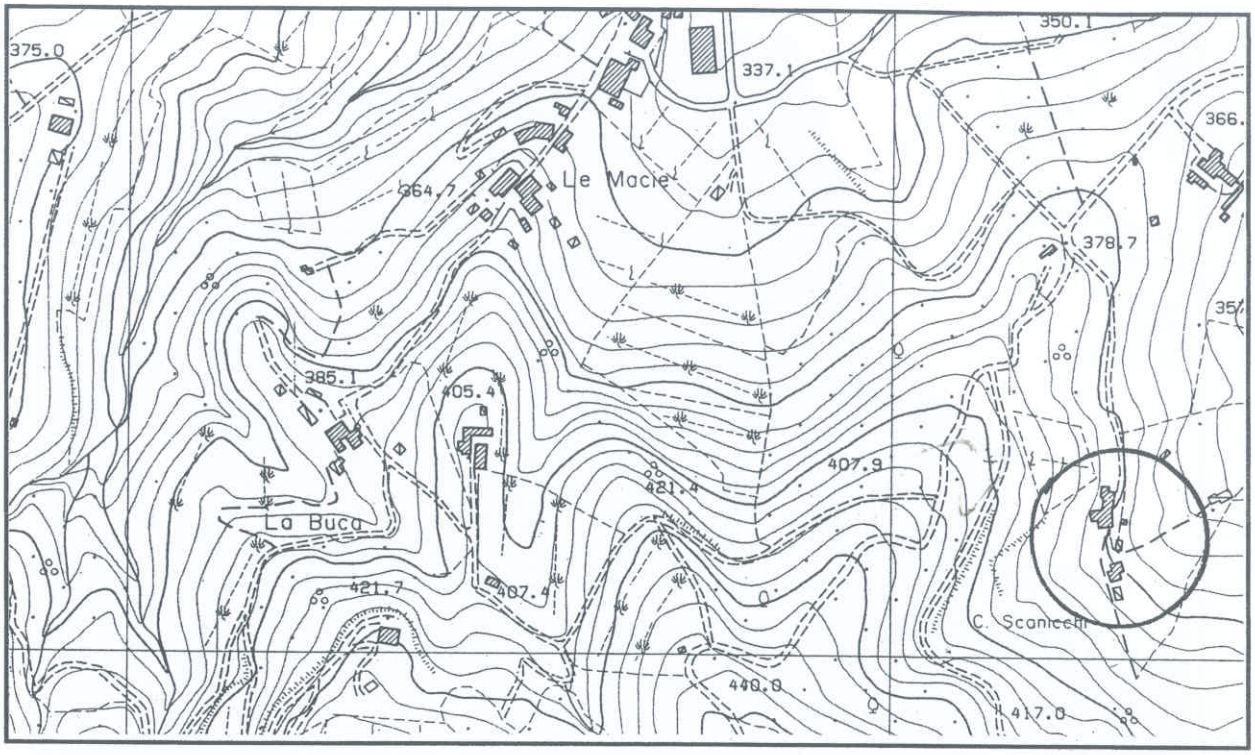

CARTA TECNICA REGIONALE scala 1:5000

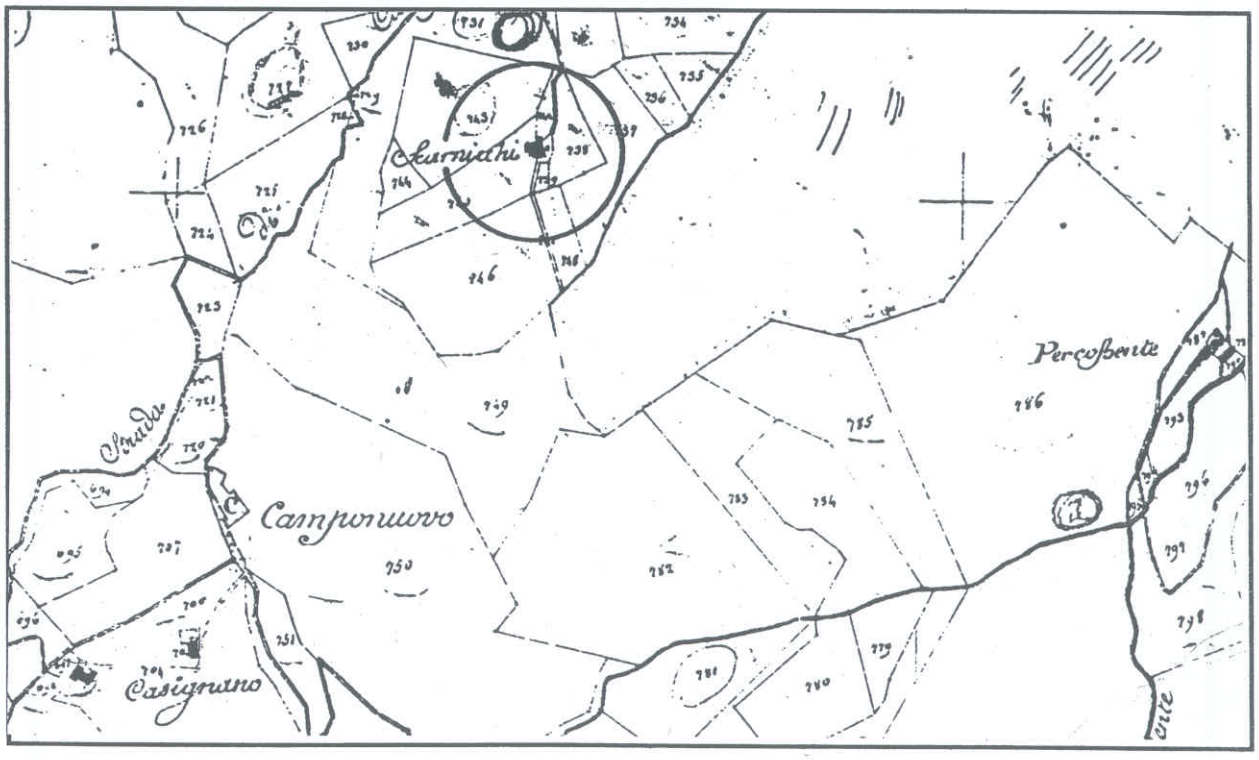

CATASTO LEOPOLDINO (anno 1821-1822)



COMUNE DI CAVRIGLIA

NUOVO P.R.G. 1998

LE INDAGINI DEL PIANO STRUTTURALE

ANALISI DEL PATRIMONIO EXTRAURBANO DI NATURA STORICA

SCHEDA	**N. 83**
TOPONIMI	GALESTRO
PLANIMETRIA CATASTALE scala 1.5000	ELEMENTO 287064
CARTA TECNICA REGIONALE scala 1:5000	ELEMENTO 287064
CATASTO LEOPOLDINO anno1821-22	SEZIONE E (Foglio 2°) S. Pancrazio e Castel-Nuovo
VINCOLI DI PIANO STRUTTURALE	COMPLESSO DI VALORE

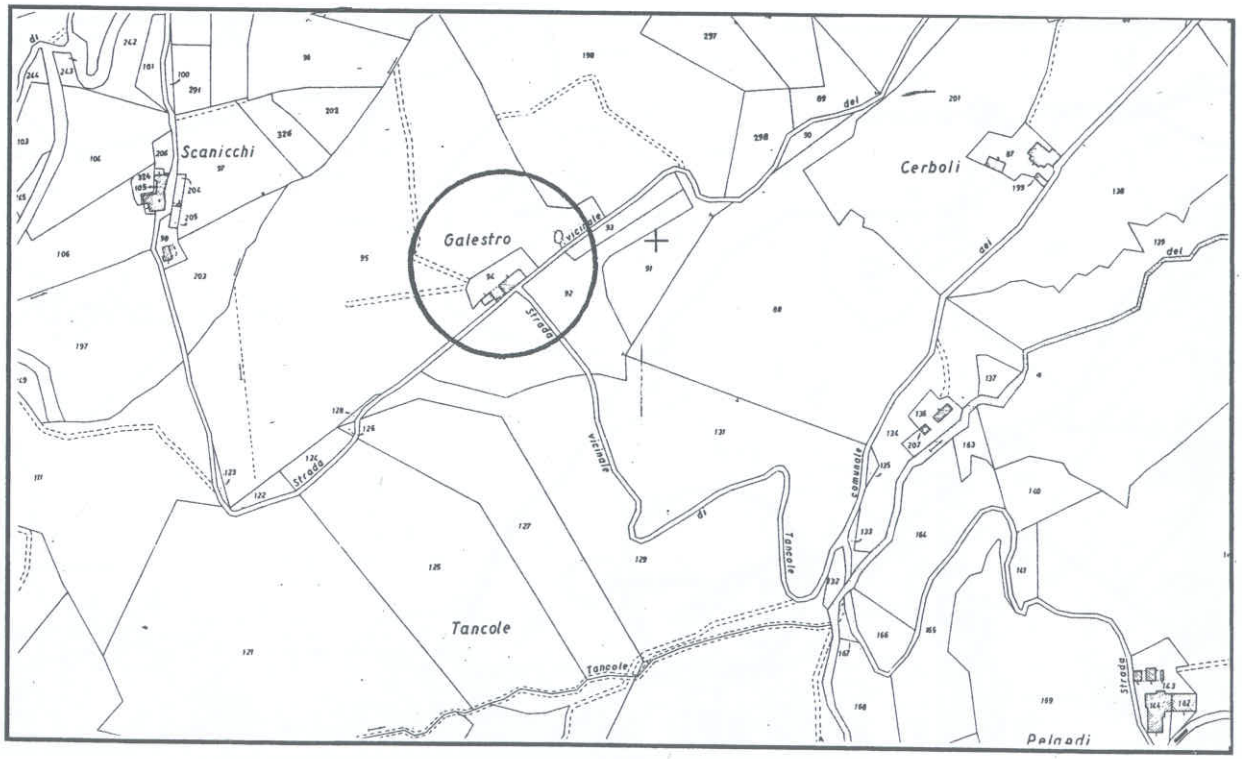

PLANIMETRIA CATASTALE scala 1:5000

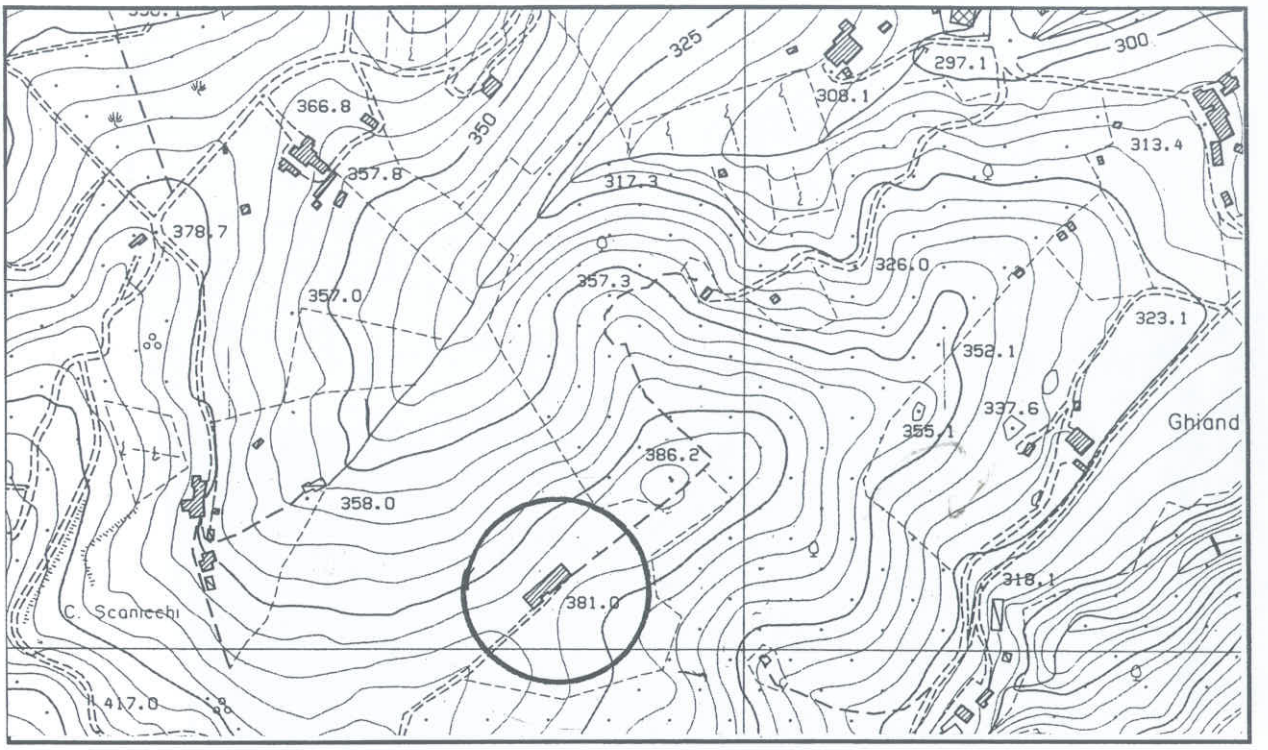

CARTA TECNICA REGIONALE scala 1:5000

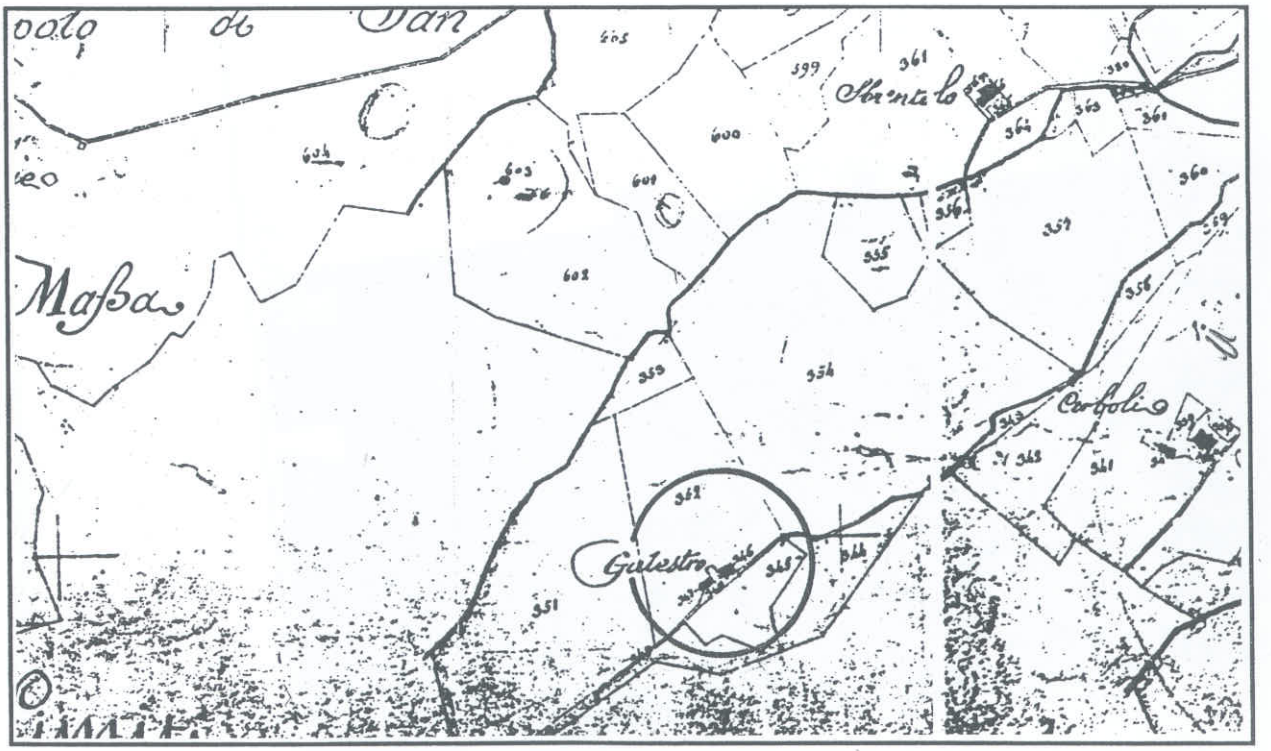

CATASTO LEOPOLDINO (anno 1821-1822)





COMUNE DI CAVRIGLIA

NUOVO P.R.G. 1998

LE INDAGINI DEL PIANO STRUTTURALE

ANALISI DEL PATRIMONIO EXTRAURBANO DI NATURA STORICA

SCHEDA	**N. 84**
TOPONIMI	CERBOLI
PLANIMETRIA CATASTALE scala 1.5000	ELEMENTO 287064
CARTA TECNICA REGIONALE scala 1:5000	ELEMENTO 287064
CATASTO LEOPOLDINO anno1821-22	SEZIONE E (Foglio 2°) S. Pancrazio e Castel-Nuovo
VINCOLI DI PIANO STRUTTURALE	COMPLESSO DI VALORE

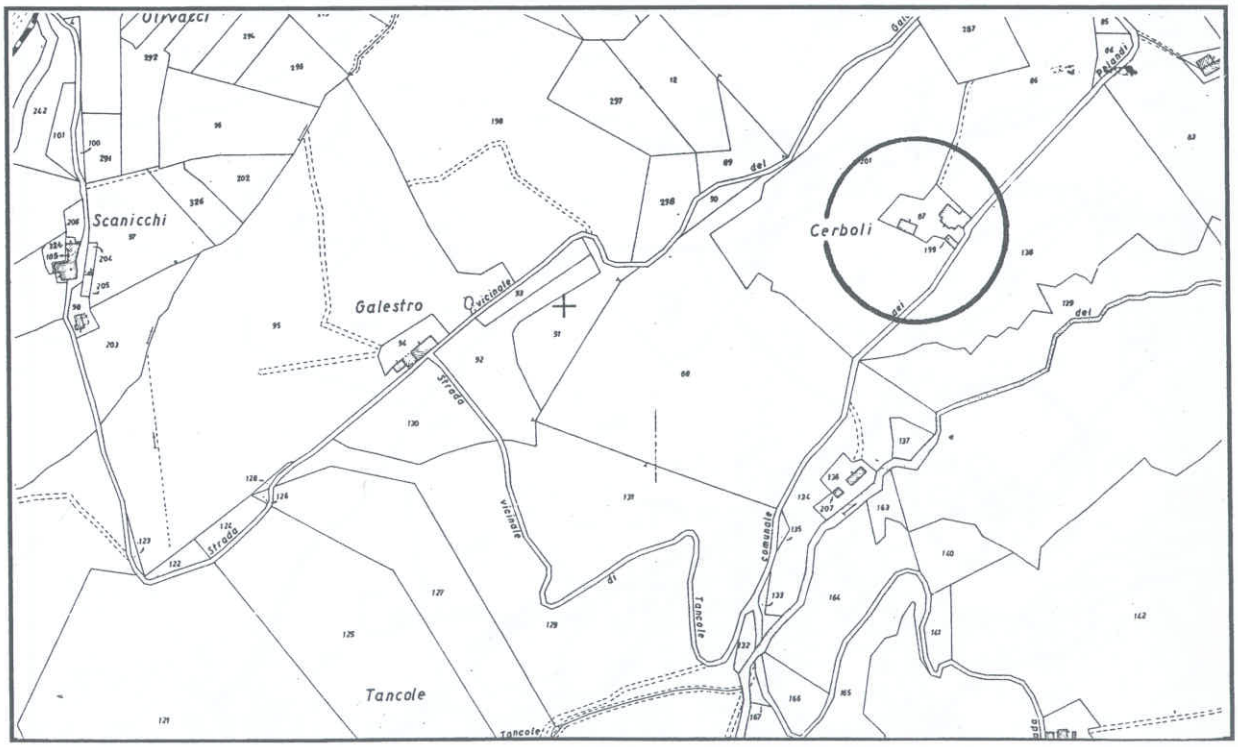

PLANIMETRIA CATASTALE scala 1:5000

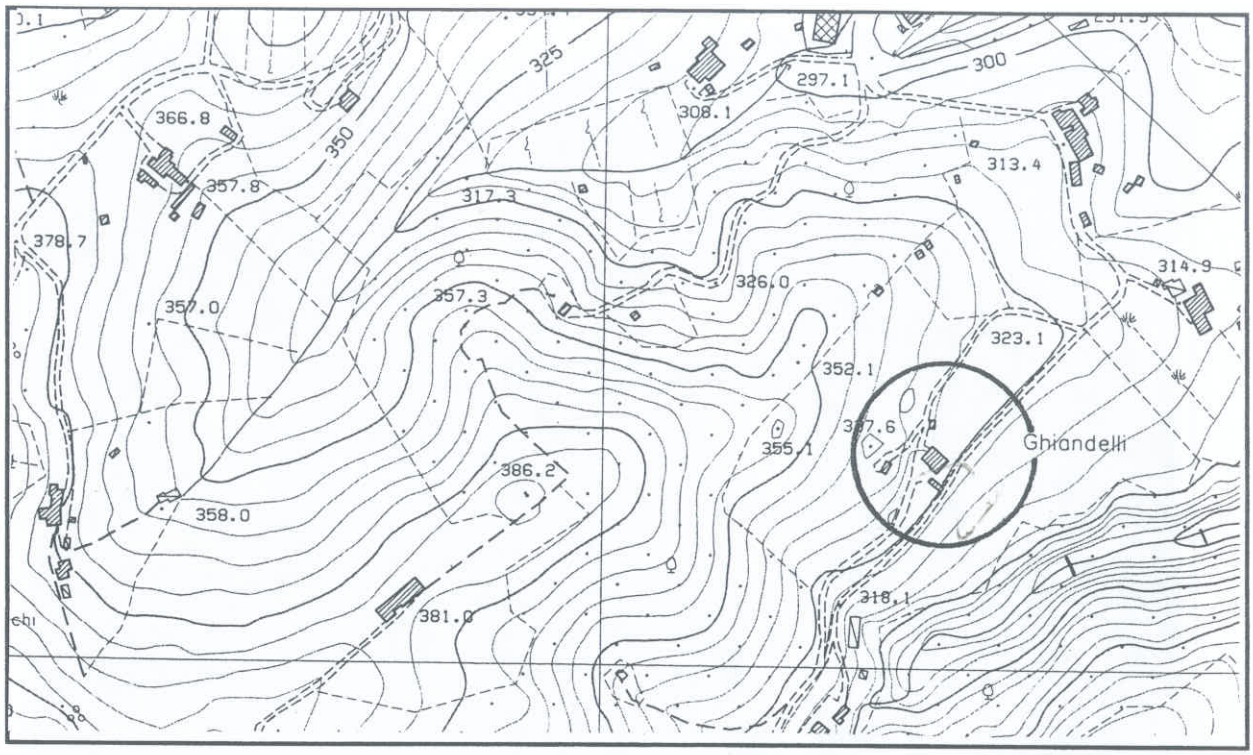

CARTA TECNICA REGIONALE scala 1:5000

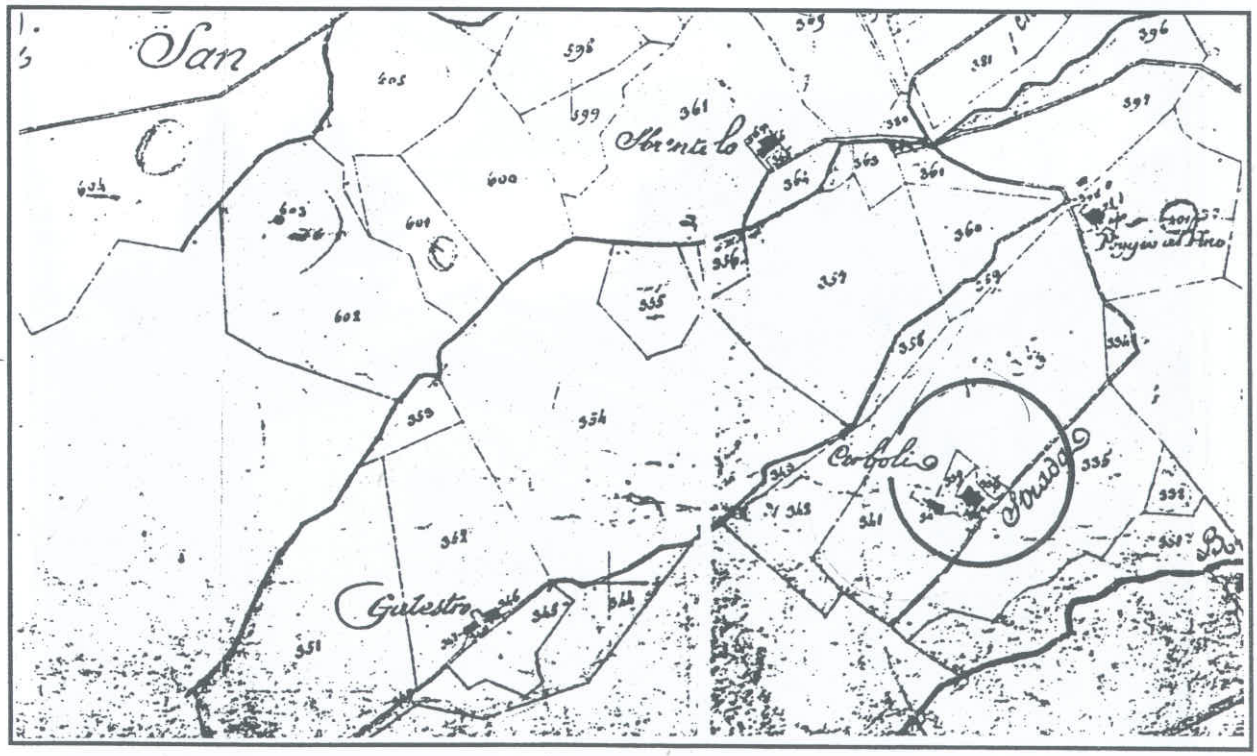

CATASTO LEOPOLDINO (anno 1821-1822)





COMUNE DI CAVRIGLIA

NUOVO P.R.G. 1998

LE INDAGINI DEL PIANO STRUTTURALE

ANALISI DEL PATRIMONIO EXTRAURBANO DI NATURA STORICA

SCHEDA	**N. 85**
TOPONIMI	IL MAESTRINO
PLANIMETRIA CATASTALE scala 1.5000	ELEMENTO 287064
CARTA TECNICA REGIONALE scala 1:5000	ELEMENTO 287064
CATASTO LEOPOLDINO anno1821-22	SEZIONE E (Foglio 2°) S. Pancrazio e Castel-Nuovo
VINCOLI DI PIANO STRUTTURALE	

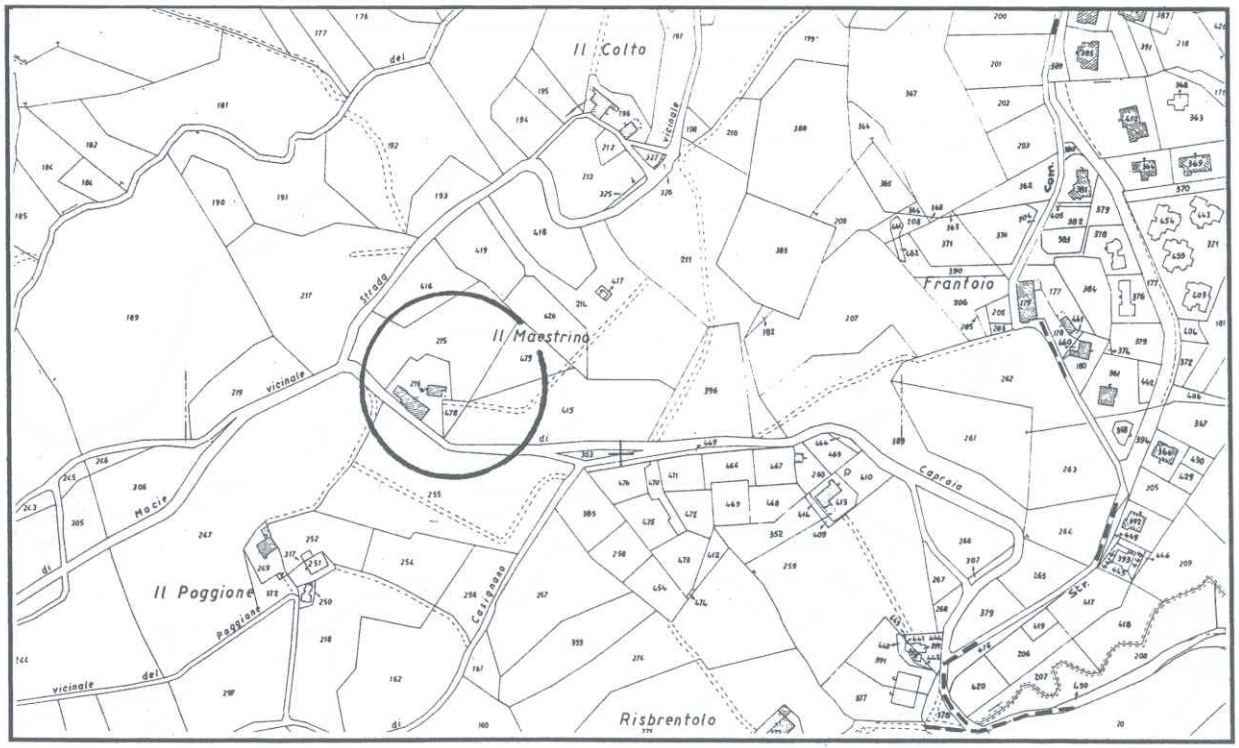

PLANIMETRIA CATASTALE scala 1:5000

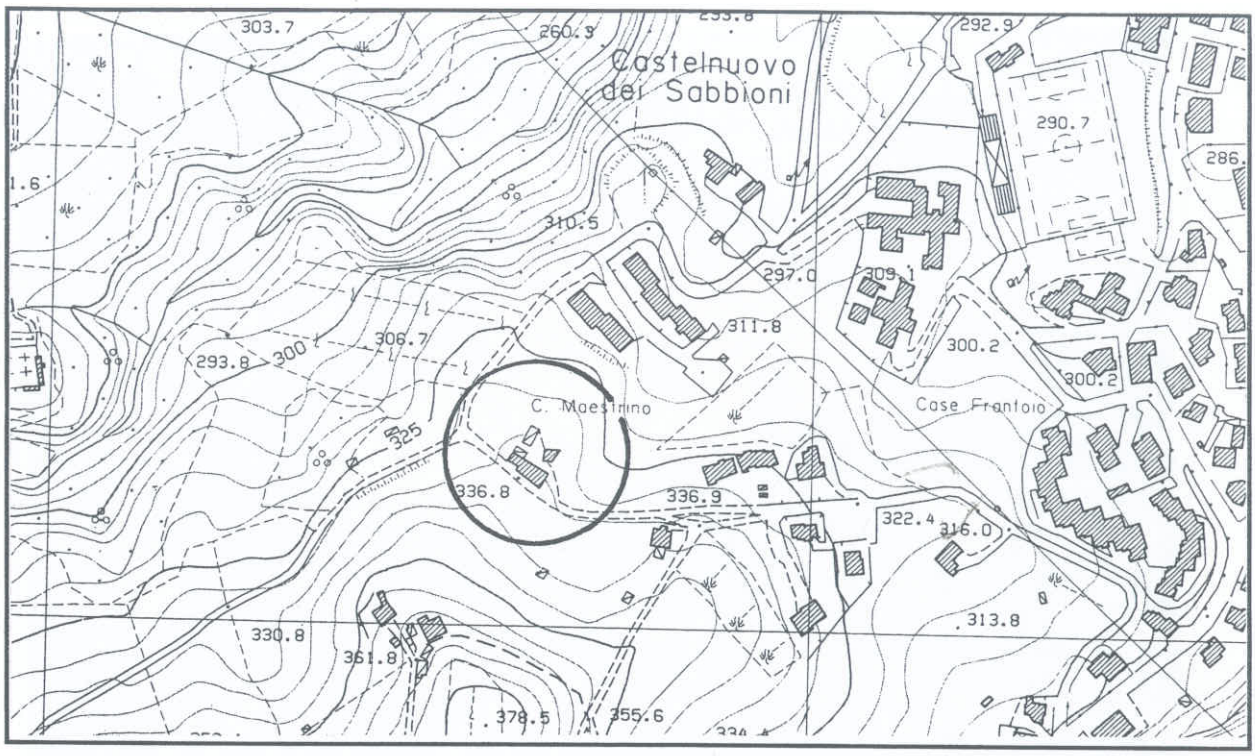

CARTA TECNICA REGIONALE scala 1:5000

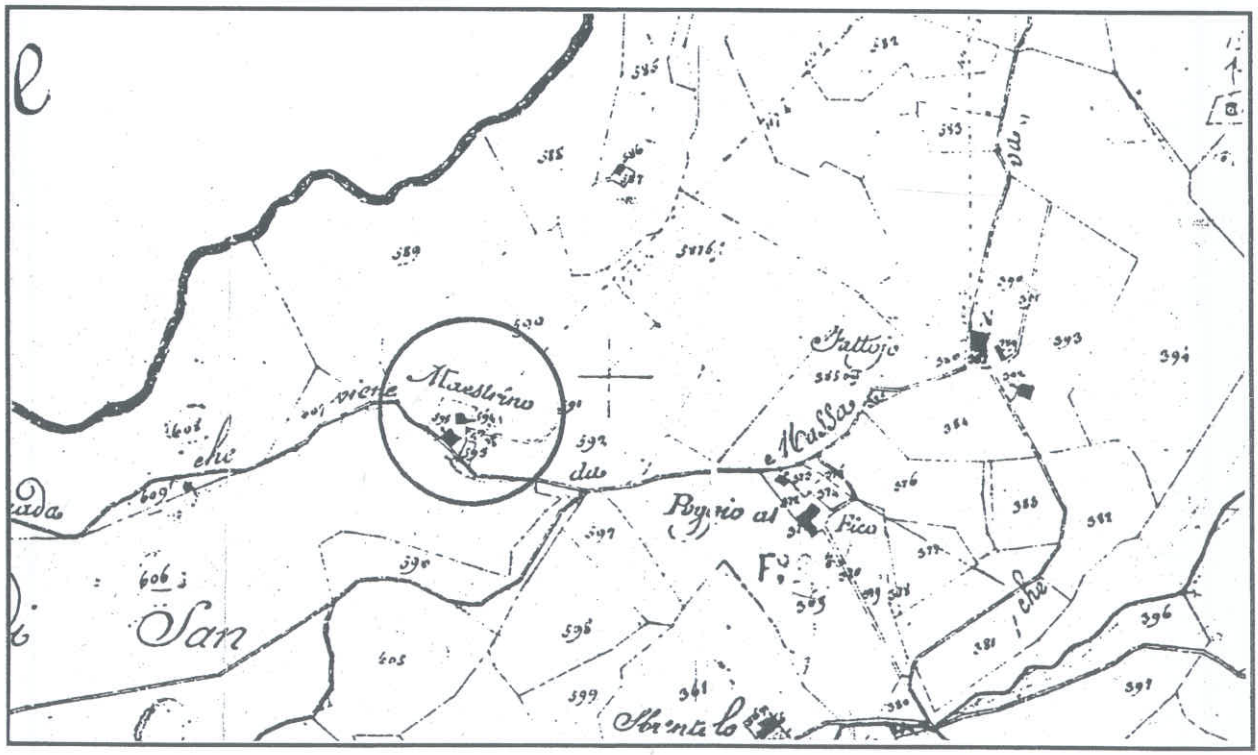

CATASTO LEOPOLDINO (anno 1821-1822)



COMUNE DI CAVRIGLIA

NUOVO P.R.G. 1998

LE INDAGINI DEL PIANO STRUTTURALE

ANALISI DEL PATRIMONIO EXTRAURBANO DI NATURA STORICA

SCHEDA	**N. 86**
TOPONIMI	LE MACIE
PLANIMETRIA CATASTALE scala 1.5000	ELEMENTO 287064
CARTA TECNICA REGIONALE scala 1:5000	ELEMENTO 287064
CATASTO LEOPOLDINO anno1821-22	SEZIONE E (Foglio 2°) S. Pancrazio e Castel-Nuovo
VINCOLI DI PIANO STRUTTURALE	COMPLESSO DI VALORE

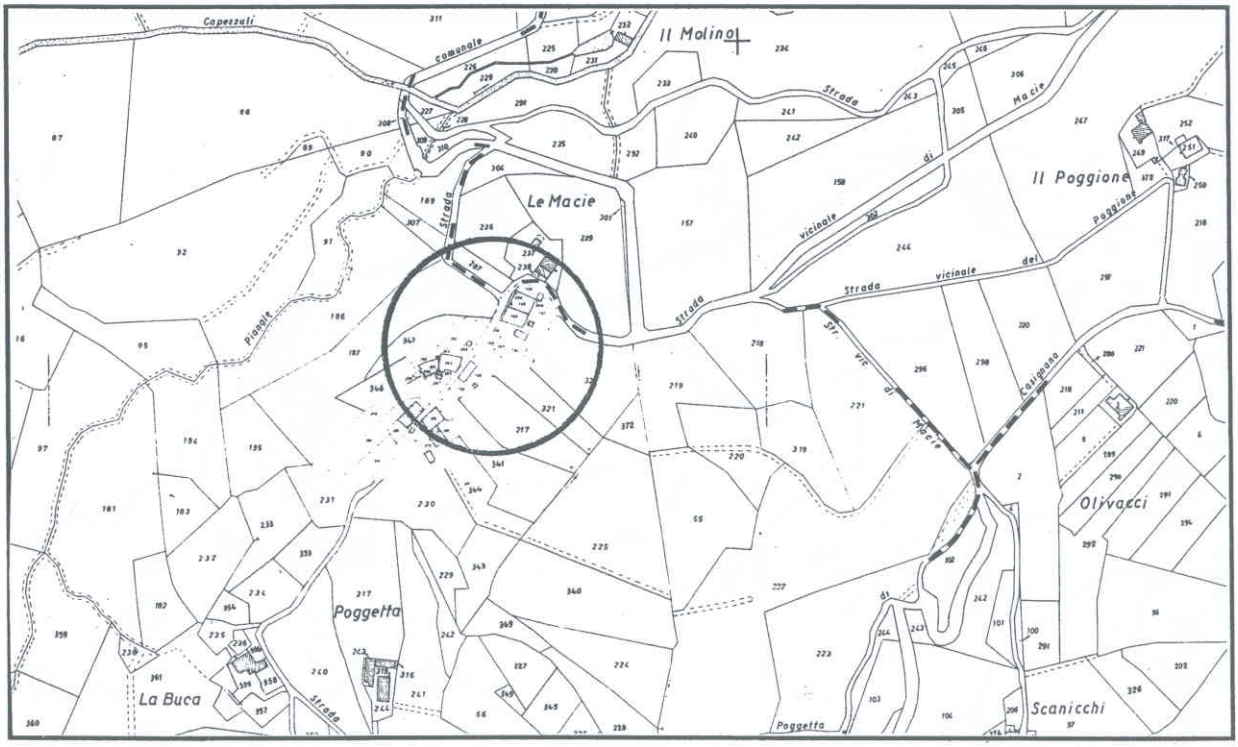

PLANIMETRIA CATASTALE scala 1:5000

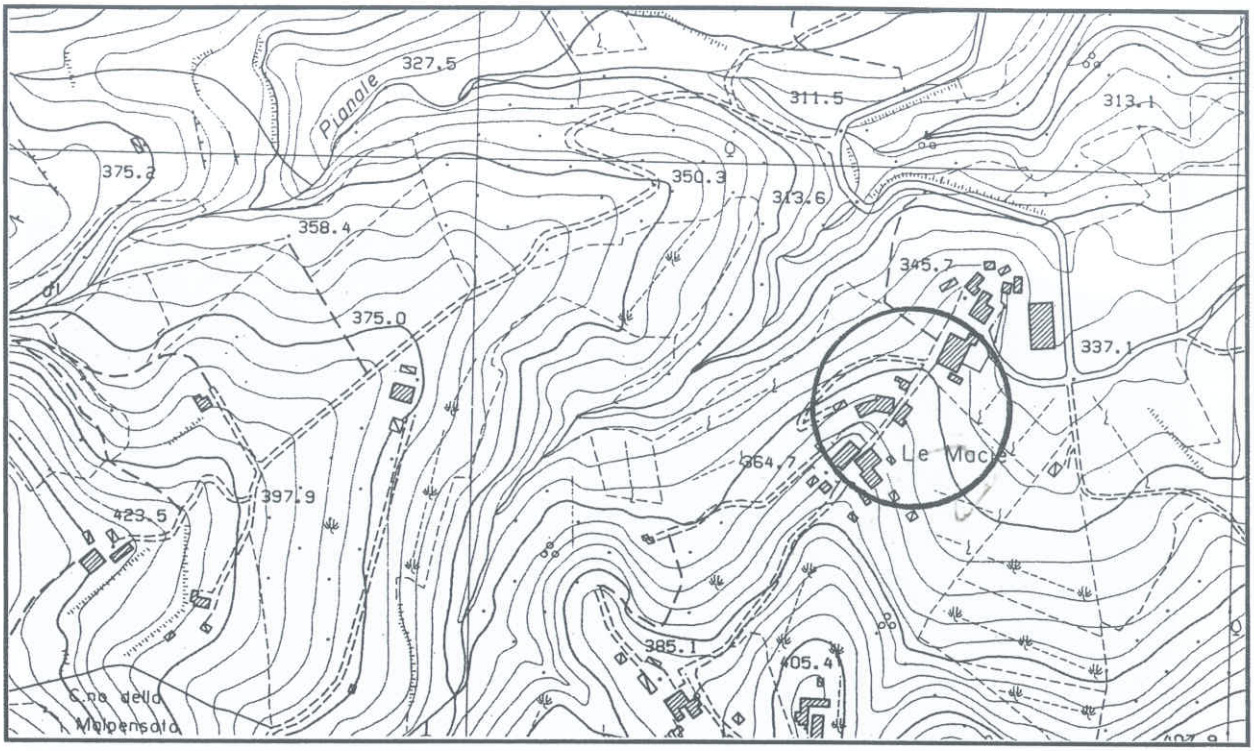

CARTA TECNICA REGIONALE scala 1:5000

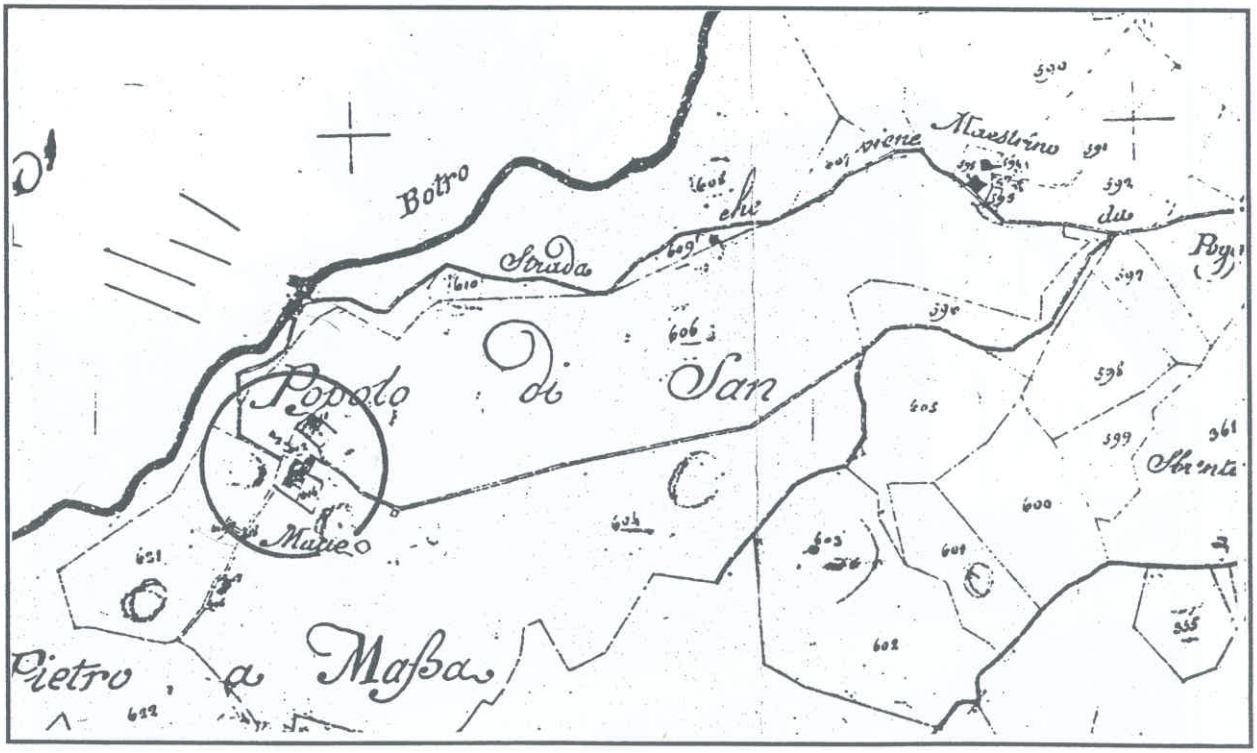

CATASTO LEOPOLDINO (anno 1821-1822)





COMUNE DI CAVRIGLIA

NUOVO P.R.G. 1998

LE INDAGINI DEL PIANO STRUTTURALE

ANALISI DEL PATRIMONIO EXTRAURBANO DI NATURA STORICA

SCHEDA	**N. 87**
TOPONIMI	CAFAGGIOLO
PLANIMETRIA CATASTALE scala 1.5000	ELEMENTO 287064
CARTA TECNICA REGIONALE scala 1:5000	ELEMENTO 287064
CATASTO LEOPOLDINO anno1821-22	SEZIONE C (Foglio 2°) Massa e le Corte
VINCOLI DI PIANO STRUTTURALE	

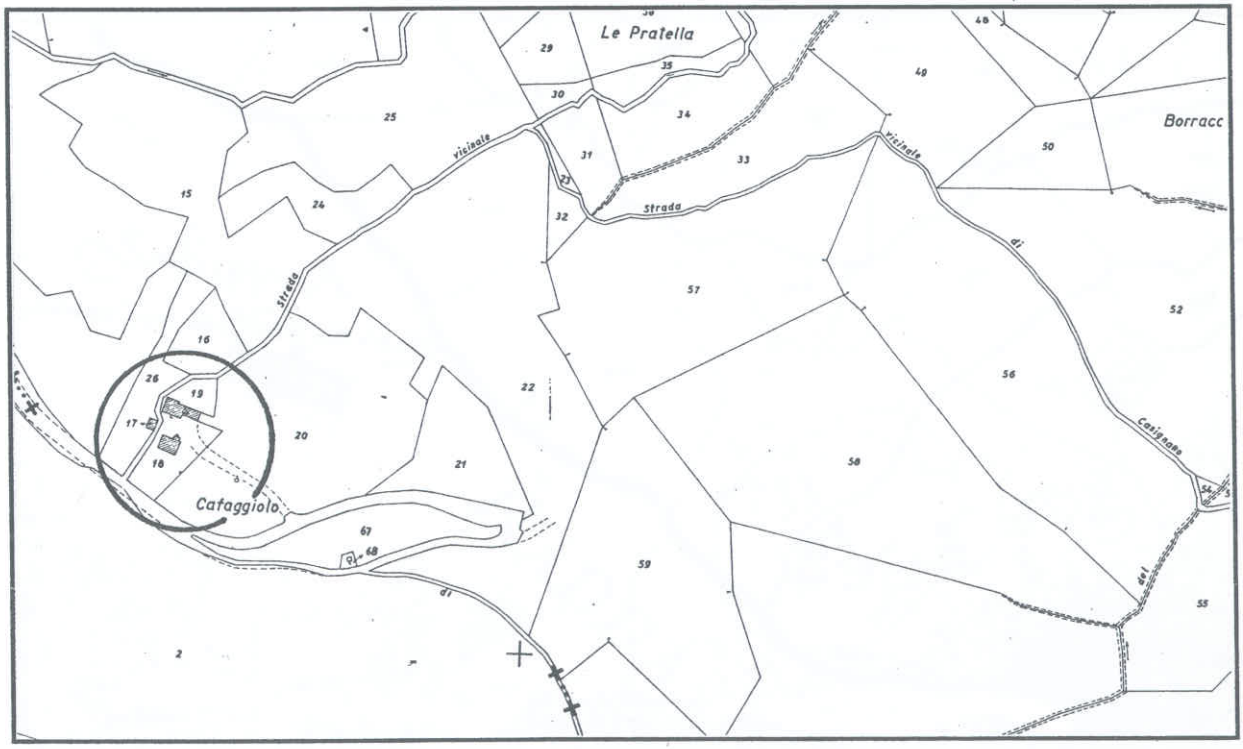

PLANIMETRIA CATASTALE scala 1:5000

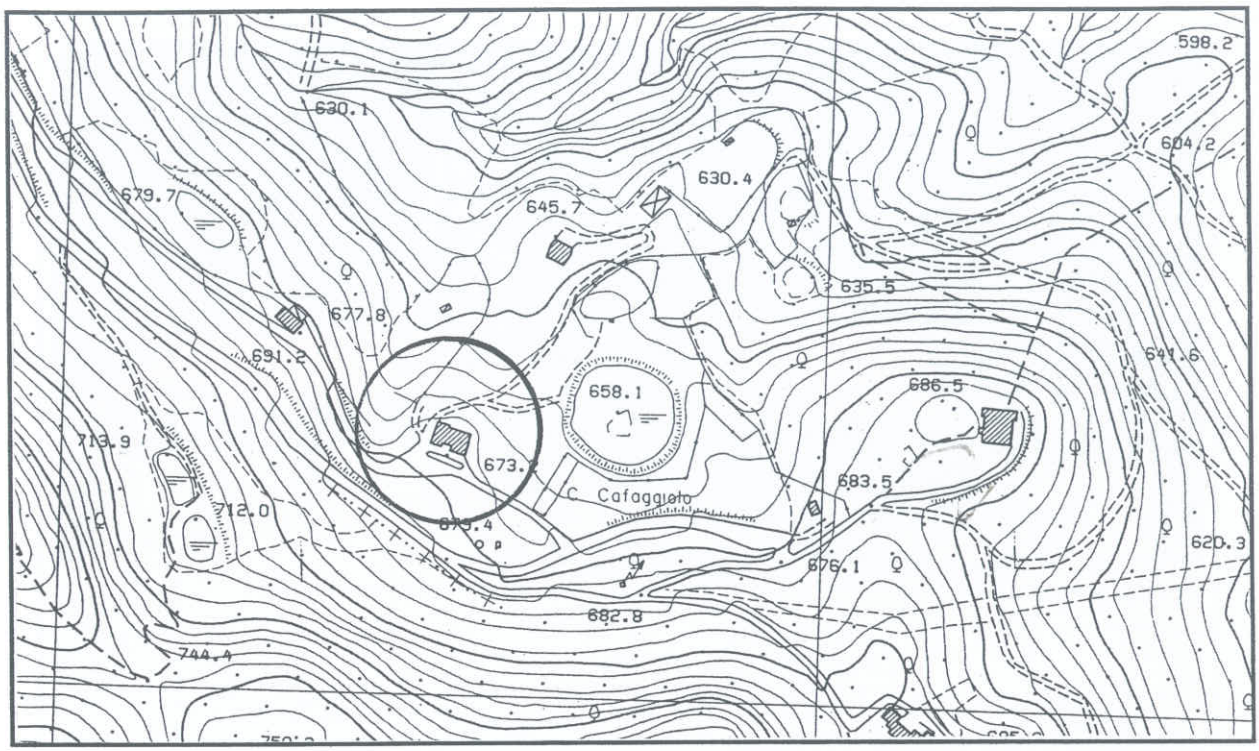

CARTA TECNICA REGIONALE scala 1:5000

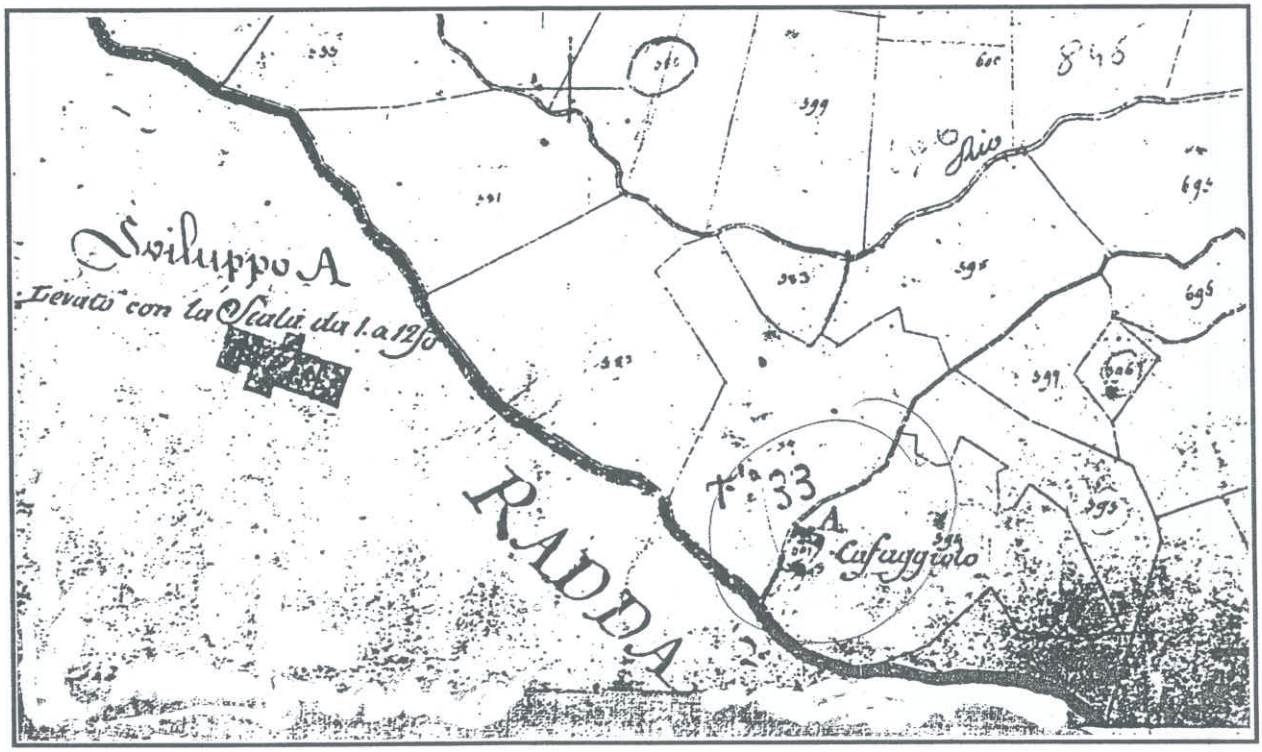

CATASTO LEOPOLDINO (anno 1821-1822)



COMUNE DI CAVRIGLIA

NUOVO P.R.G. 1998

LE INDAGINI DEL PIANO STRUTTURALE

ANALISI DEL PATRIMONIO EXTRAURBANO DI NATURA STORICA

SCHEDA	**N. 88**
TOPONIMI	PIANALE
PLANIMETRIA CATASTALE scala 1.5000	ELEMENTO 287064
CARTA TECNICA REGIONALE scala 1:5000	ELEMENTO 287064
CATASTO LEOPOLDINO anno1821-22	SEZIONE C (Foglio 1°) Massa e le Corte
VINCOLI DI PIANO STRUTTURALE	COMPLESSO DI VALORE

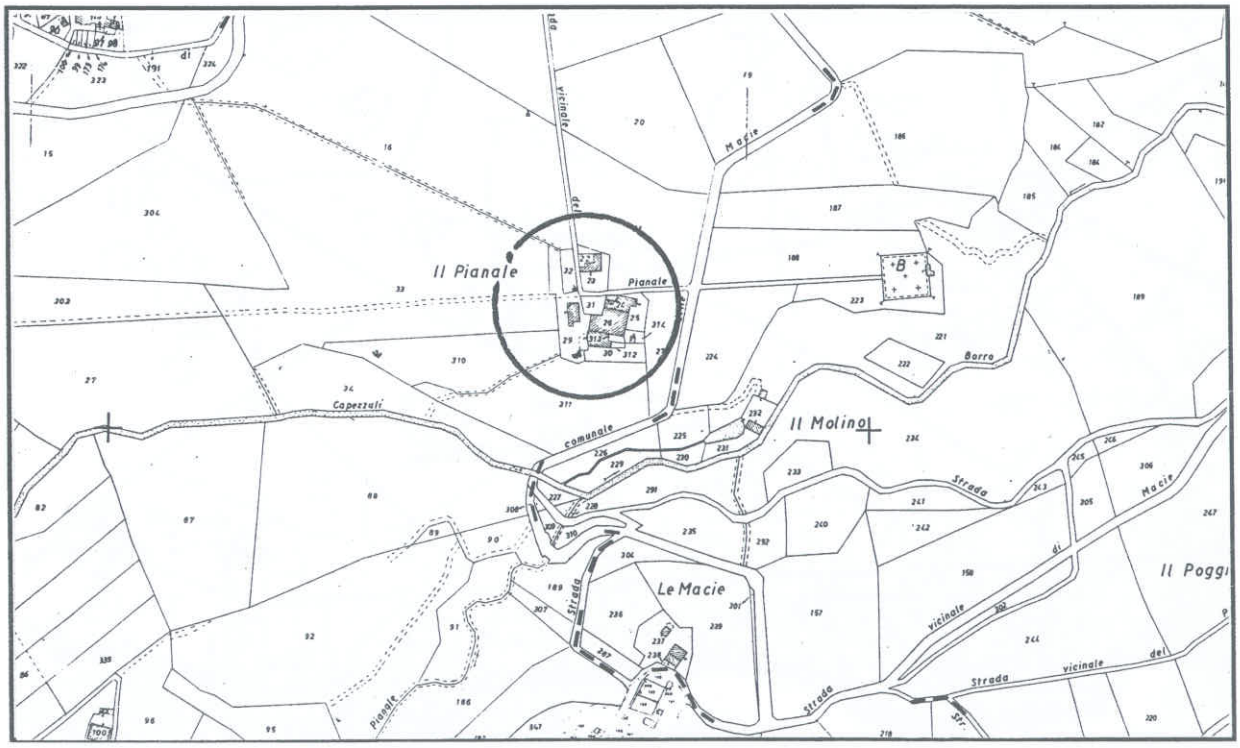

PLANIMETRIA CATASTALE scala 1:5000

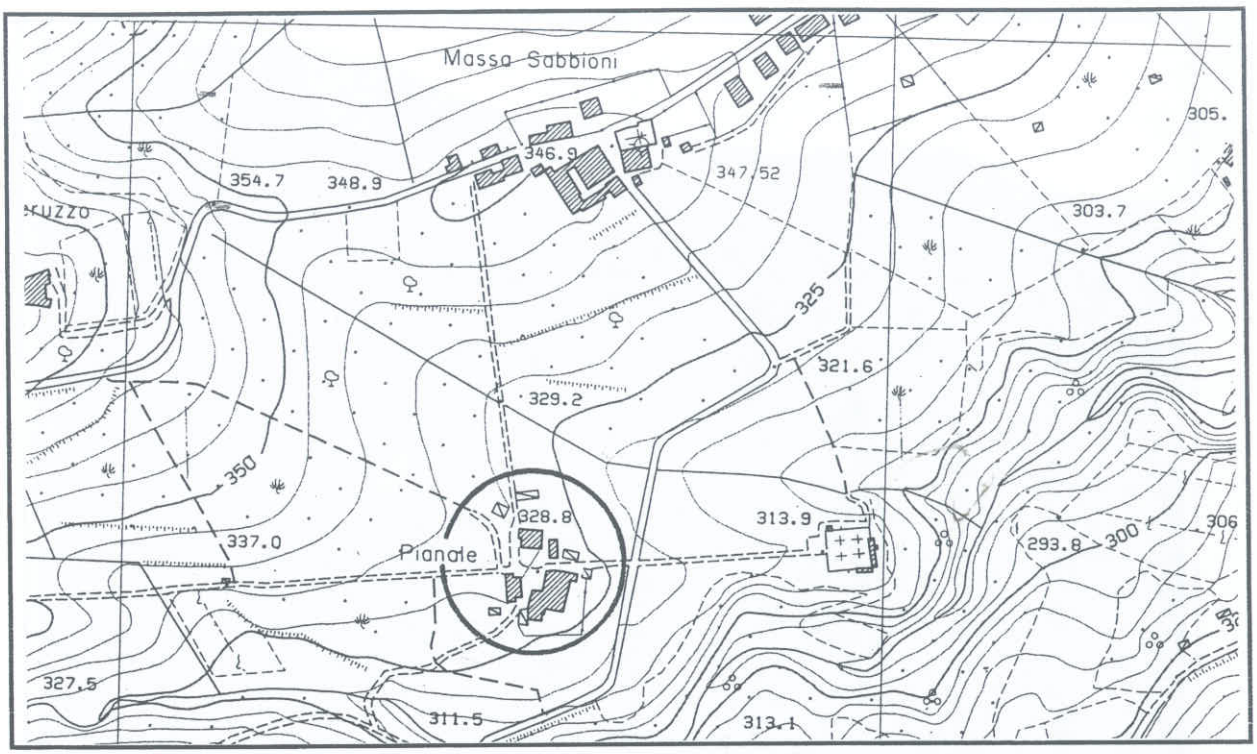

CARTA TECNICA REGIONALE scala 1:5000

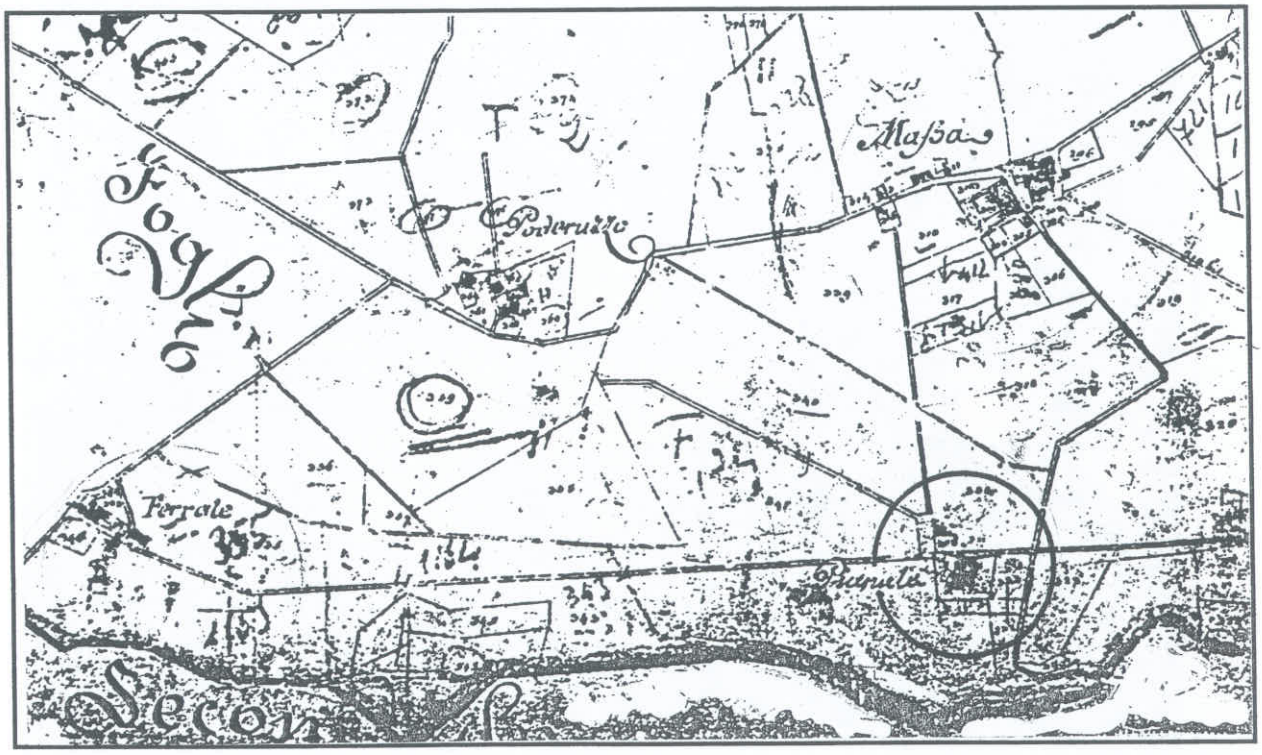

CATASTO LEOPOLDINO (anno 1821-1822)









COMUNE DI CAVRIGLIA

NUOVO P.R.G. 1998

LE INDAGINI DEL PIANO STRUTTURALE

ANALISI DEL PATRIMONIO EXTRAURBANO DI NATURA STORICA

SCHEDA	**N. 89**
TOPONIMI	S. MICHELE IN COLLE
PLANIMETRIA CATASTALE scala 1.5000	ELEMENTO 287064
CARTA TECNICA REGIONALE scala 1:5000	ELEMENTO 287064
CATASTO LEOPOLDINO anno1821-22	SEZIONE C (Foglio 1°) Massa e le Corte
VINCOLI DI PIANO STRUTTURALE	

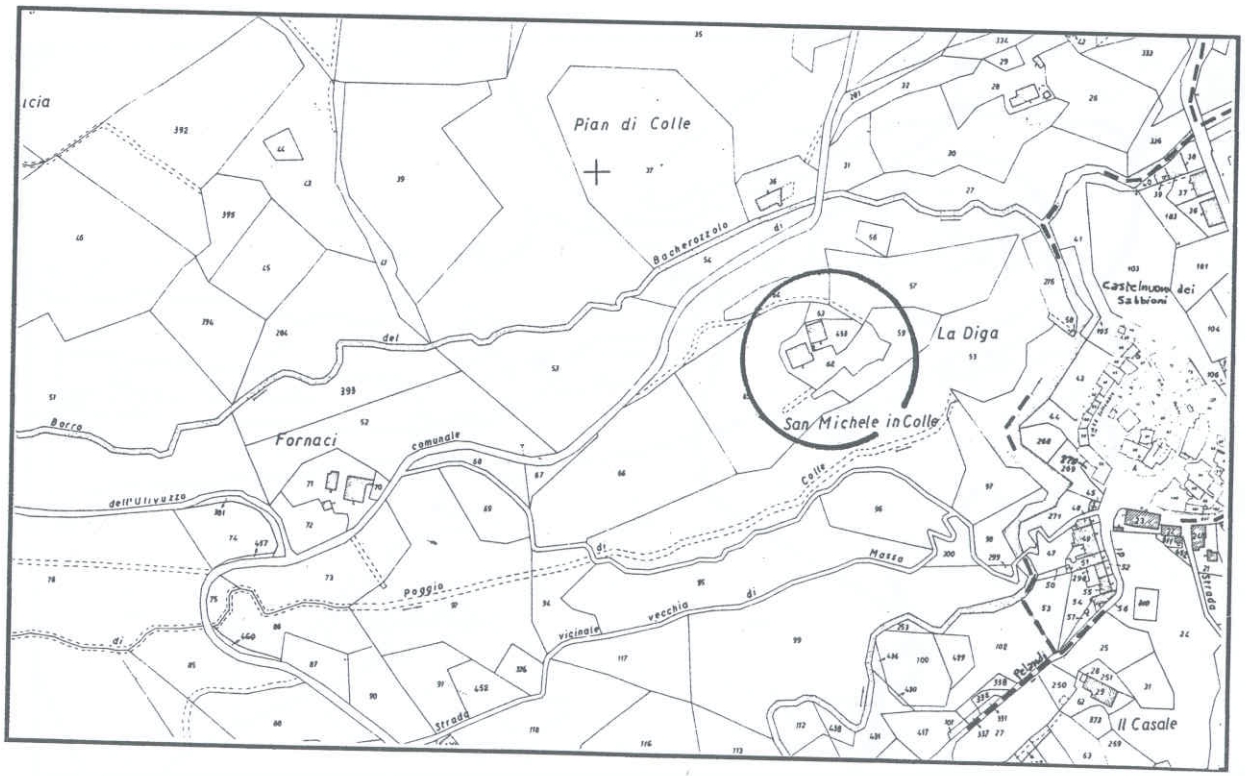

PLANIMETRIA CATASTALE scala 1:5000

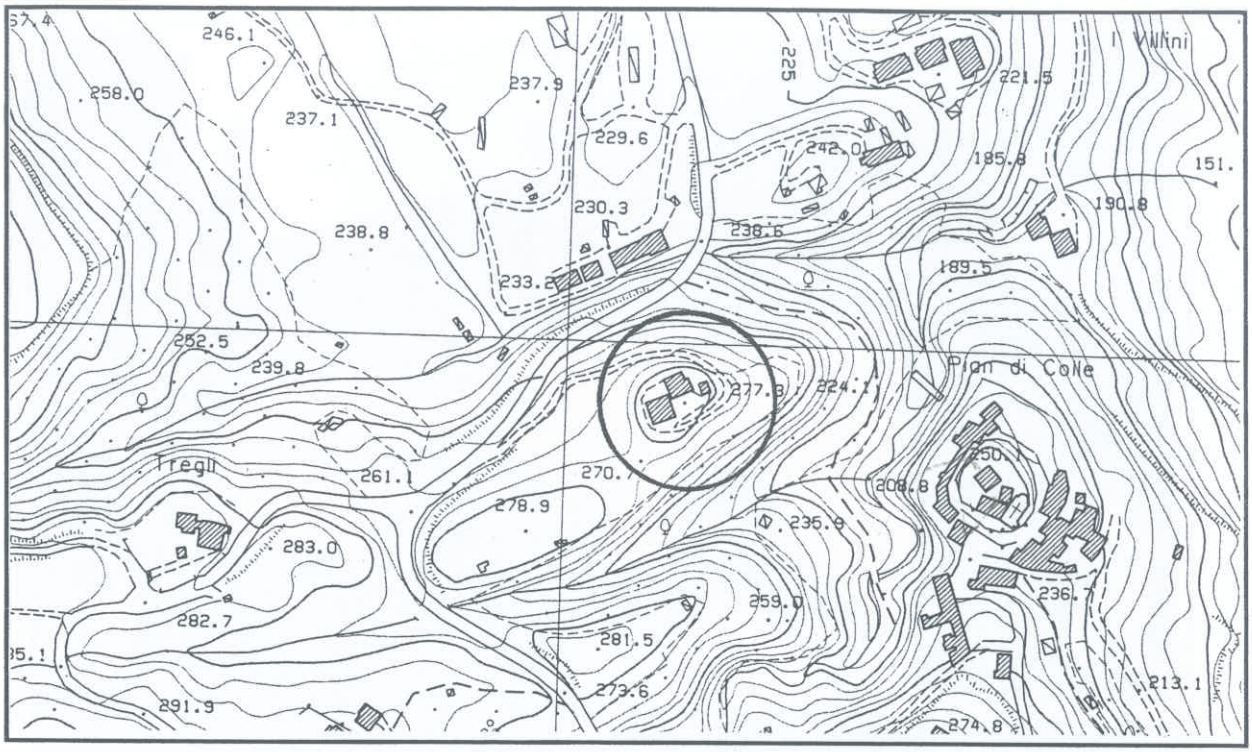

CARTA TECNICA REGIONALE scala 1:5000

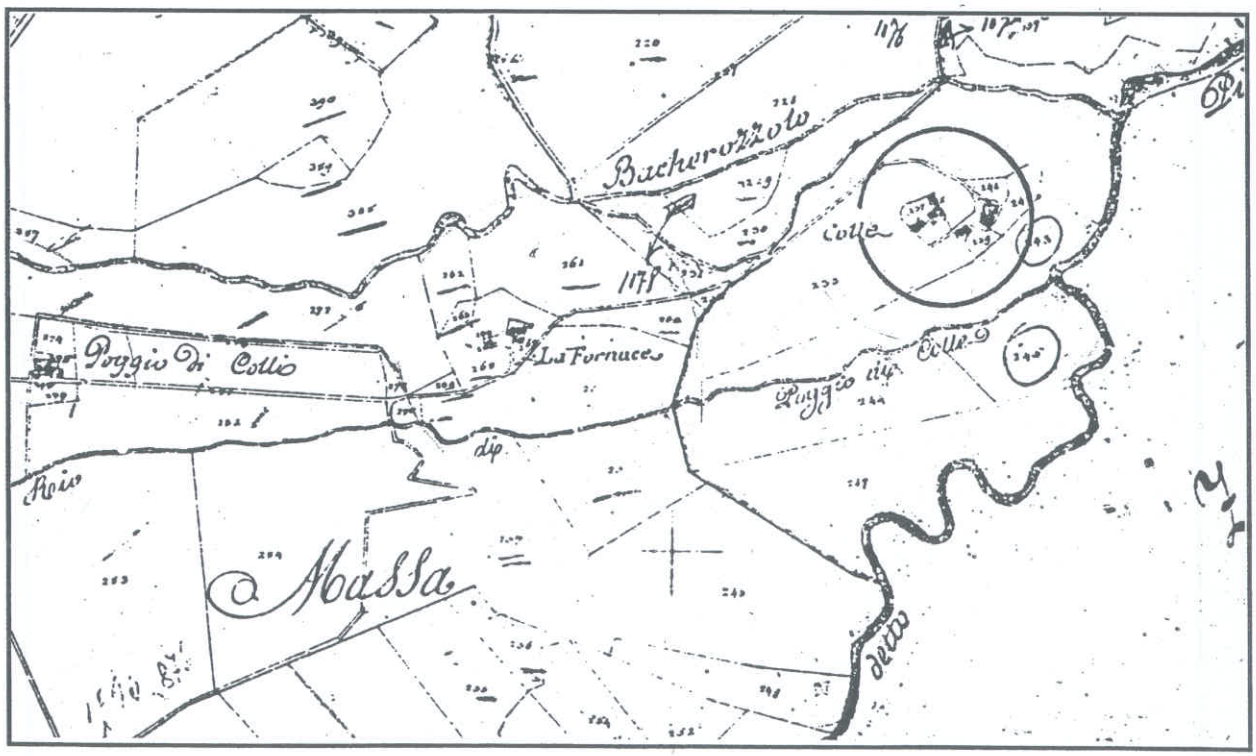

CATASTO LEOPOLDINO (anno 1821-1822)



COMUNE DI CAVRIGLIA

NUOVO P.R.G. 1998

LE INDAGINI DEL PIANO STRUTTURALE

ANALISI DEL PATRIMONIO EXTRAURBANO DI NATURA STORICA

SCHEDA	**N. 90**
TOPONIMI	LA FORNACE
PLANIMETRIA CATASTALE scala 1.5000	ELEMENTO 287064
CARTA TECNICA REGIONALE scala 1:5000	ELEMENTO 287064
CATASTO LEOPOLDINO anno1821-22	SEZIONE C (Foglio 1°) Massa e le Corte
VINCOLI DI PIANO STRUTTURALE	

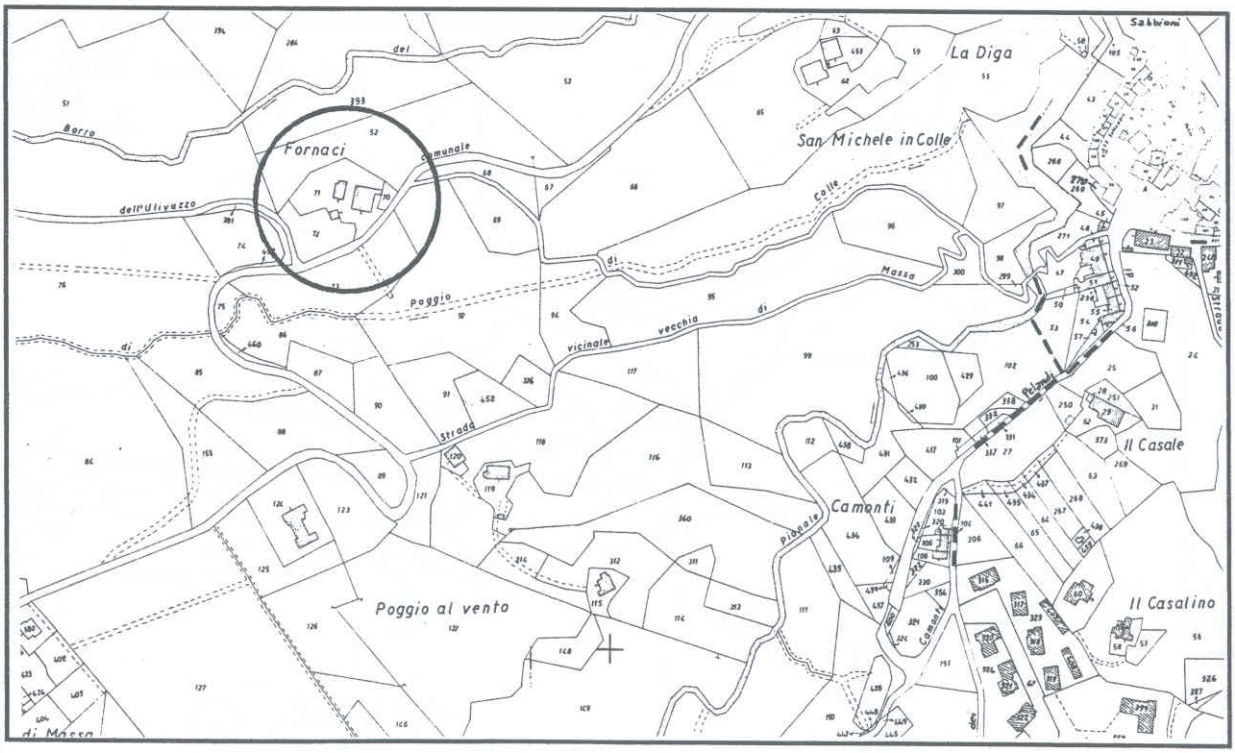

PLANIMETRIA CATASTALE scala 1:5000

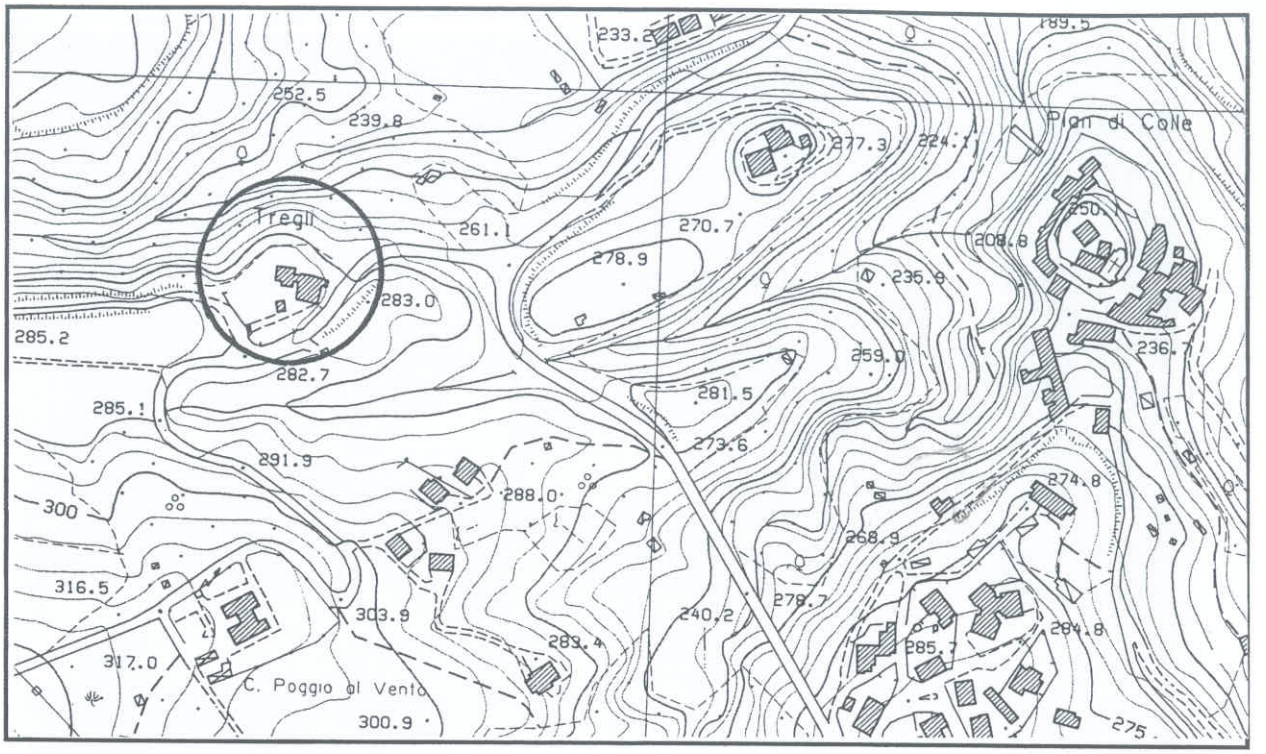

CARTA TECNICA REGIONALE scala 1:5000

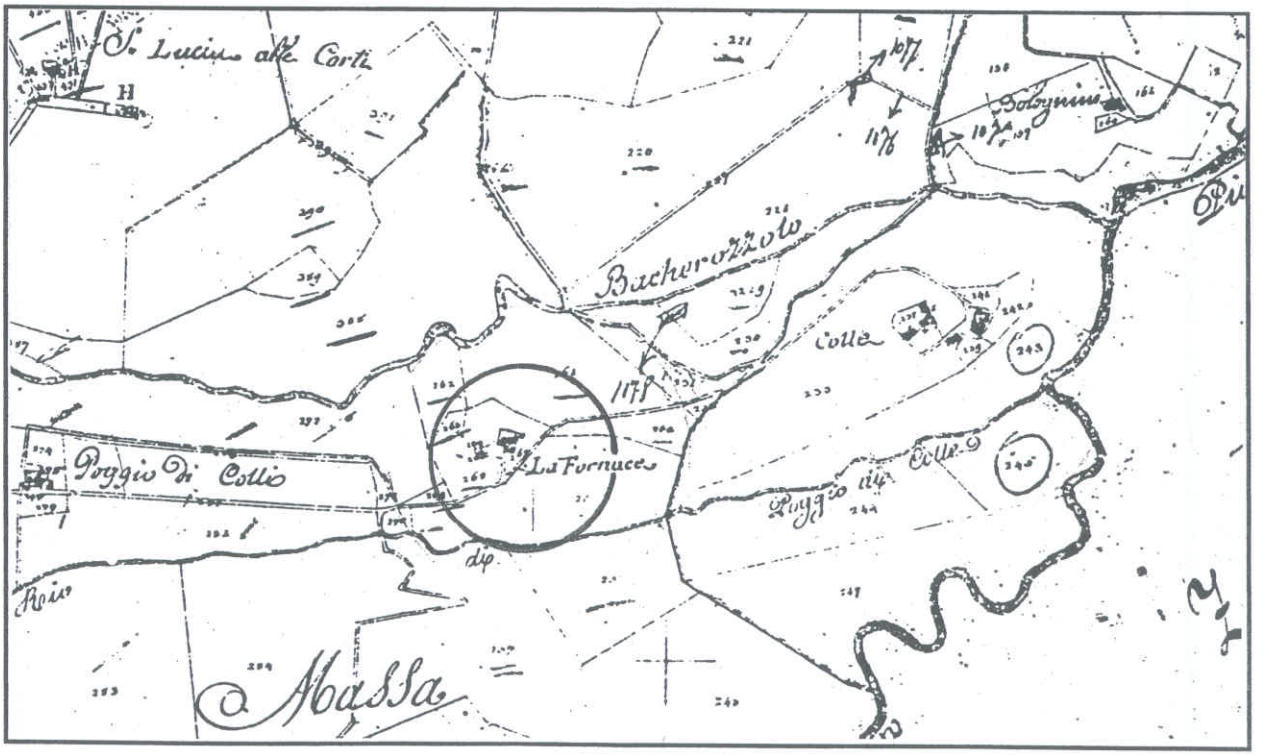

CATASTO LEOPOLDINO (anno 1821-1822)



COMUNE DI CAVRIGLIA

NUOVO P.R.G. 1998

LE INDAGINI DEL PIANO STRUTTURALE

ANALISI DEL PATRIMONIO EXTRAURBANO DI NATURA STORICA

SCHEDA	**N. 91**
TOPONIMI	POGGI
PLANIMETRIA CATASTALE scala 1.5000	ELEMENTO 287064
CARTA TECNICA REGIONALE scala 1:5000	ELEMENTO 287064
CATASTO LEOPOLDINO anno1821-22	SEZIONE C (Foglio 1°) Massa e le Corte
VINCOLI DI PIANO STRUTTURALE	COMPLESSO DI VALORE

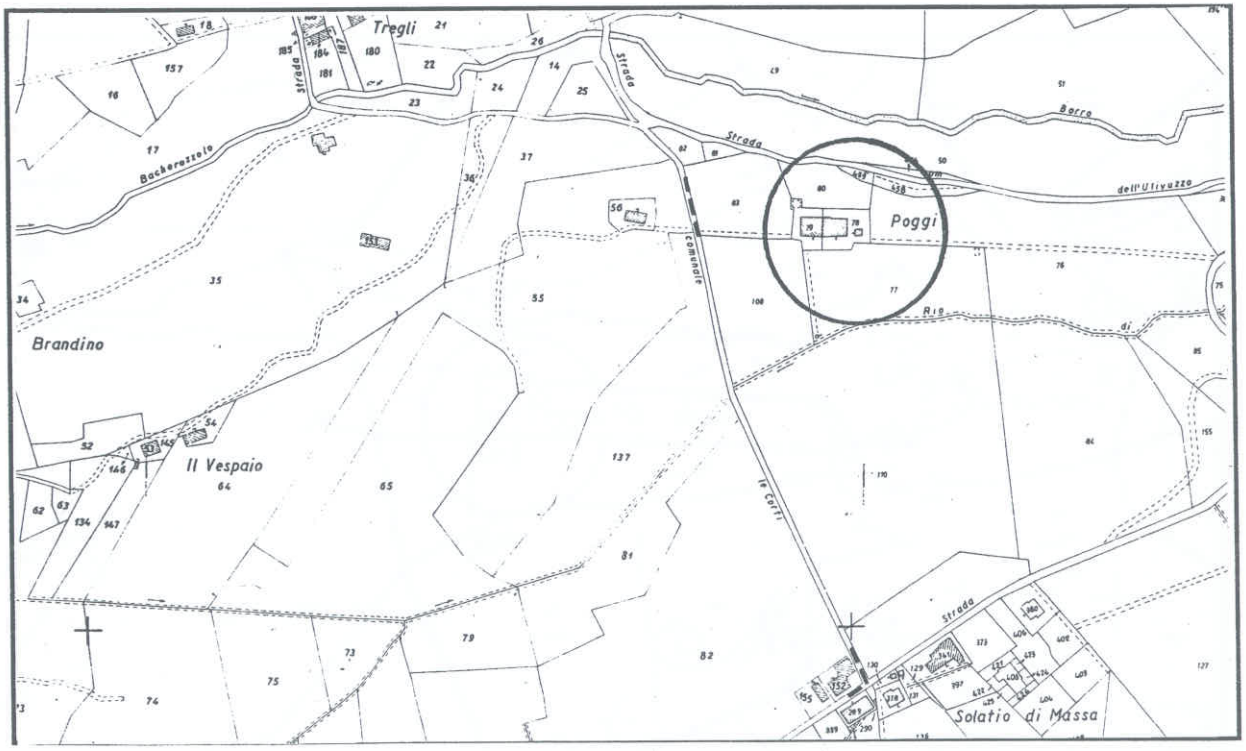

PLANIMETRIA CATASTALE scala 1:5000

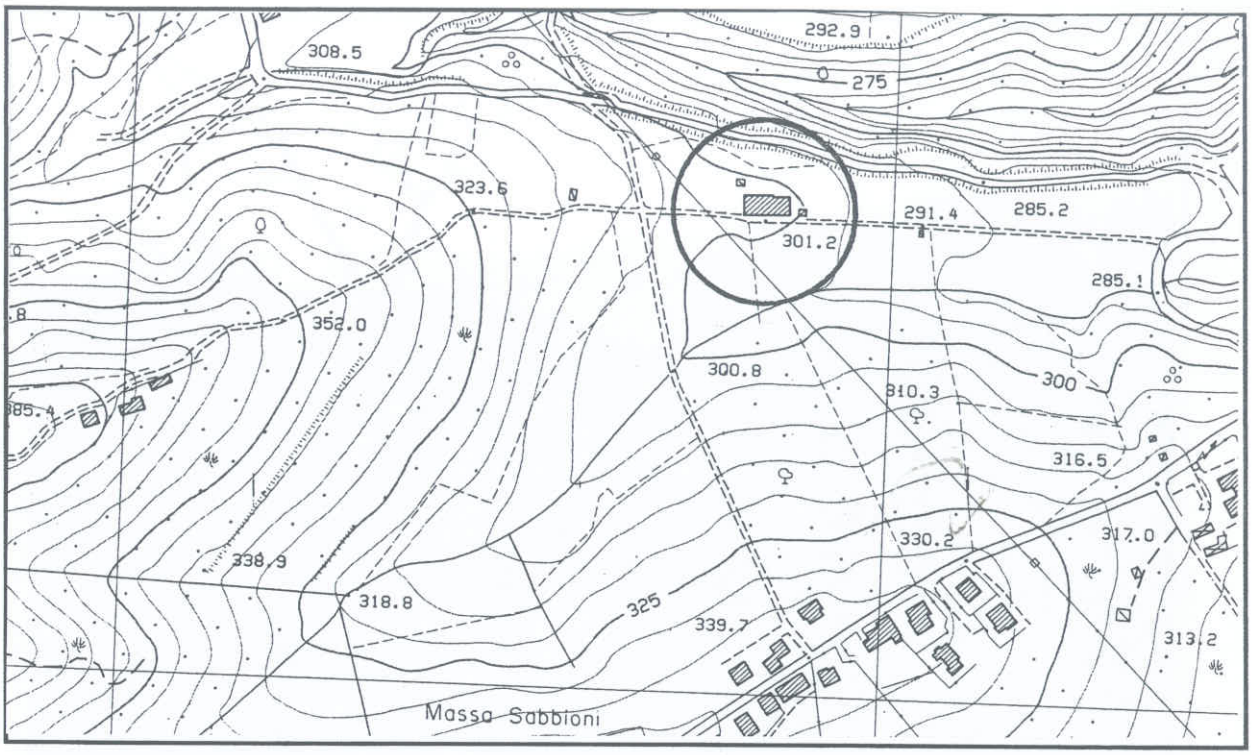

CARTA TECNICA REGIONALE scala 1:5000

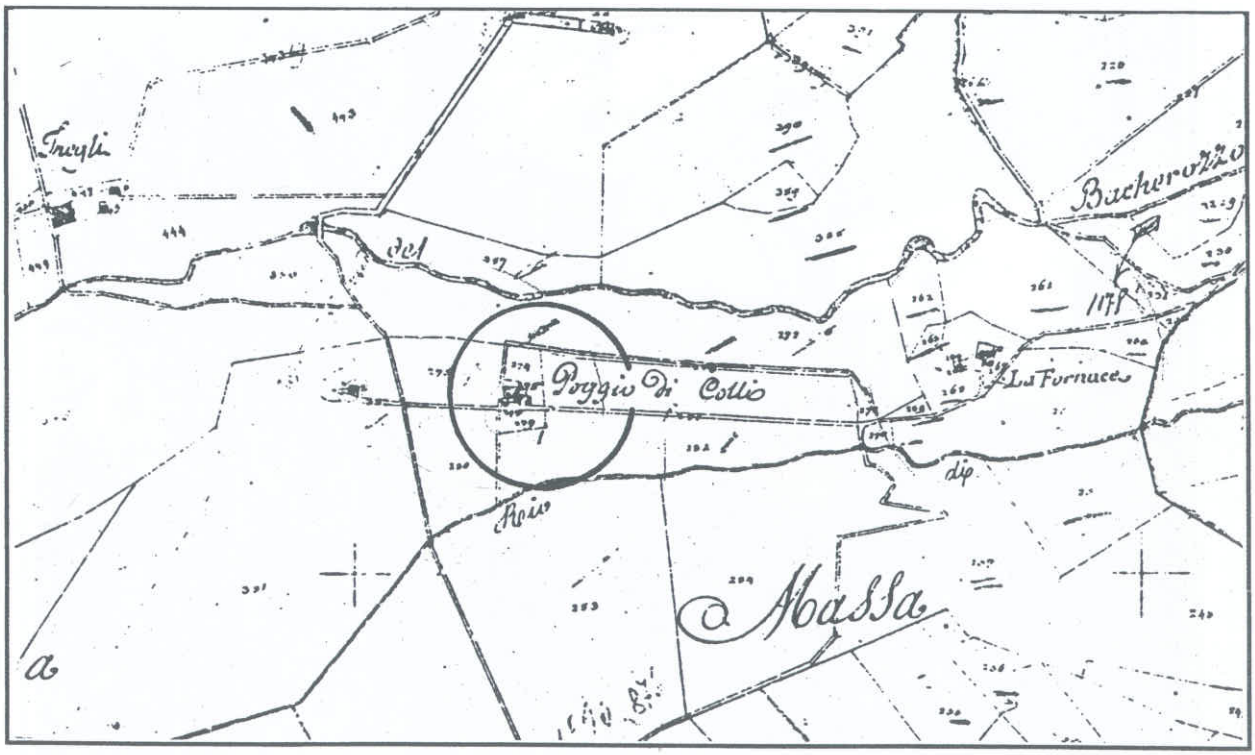

CATASTO LEOPOLDINO (anno 1821-1822)





COMUNE DI CAVRIGLIA

NUOVO P.R.G. 1998

LE INDAGINI DEL PIANO STRUTTURALE

ANALISI DEL PATRIMONIO EXTRAURBANO DI NATURA STORICA

SCHEDA	**N. 92**
TOPONIMI	TREGLI
PLANIMETRIA CATASTALE scala 1.5000	ELEMENTO 287064
CARTA TECNICA REGIONALE scala 1:5000	ELEMENTO 287064
CATASTO LEOPOLDINO anno1821-22	SEZIONE C (Foglio 1°) Massa e le Corte
VINCOLI DI PIANO STRUTTURALE	COMPLESSO DI VALORE

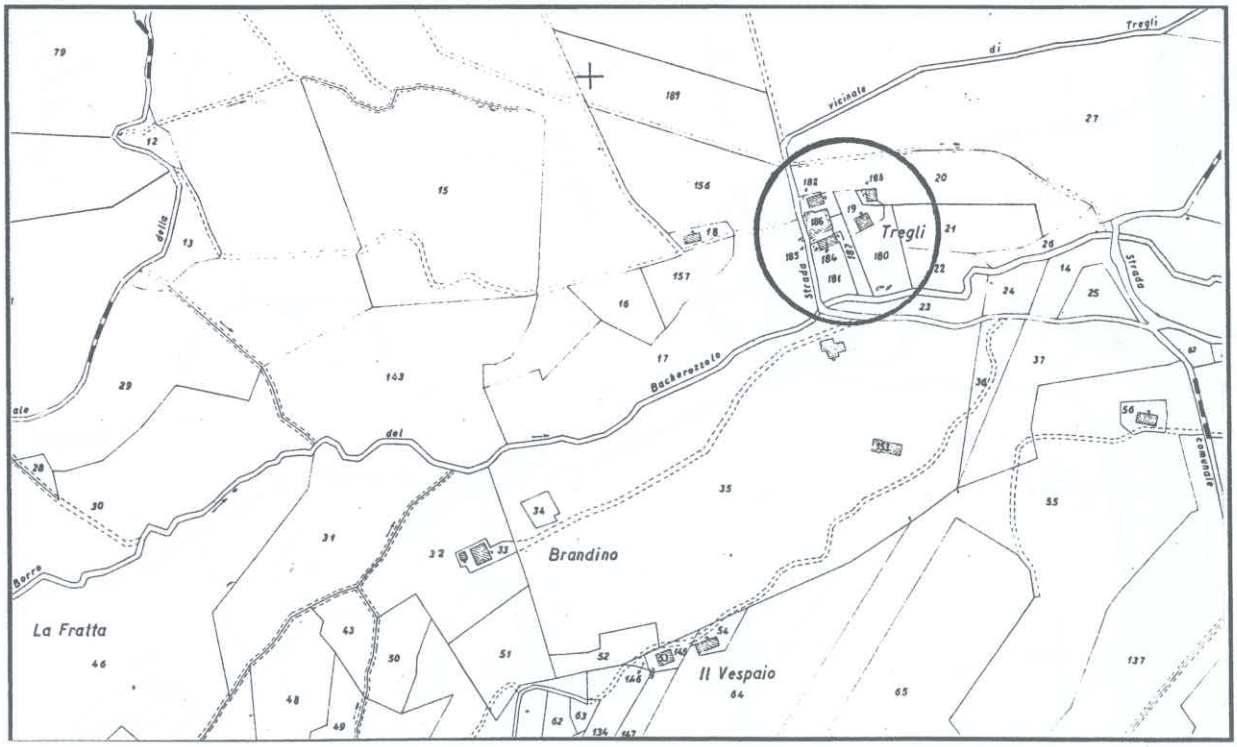

PLANIMETRIA CATASTALE scala 1:5000

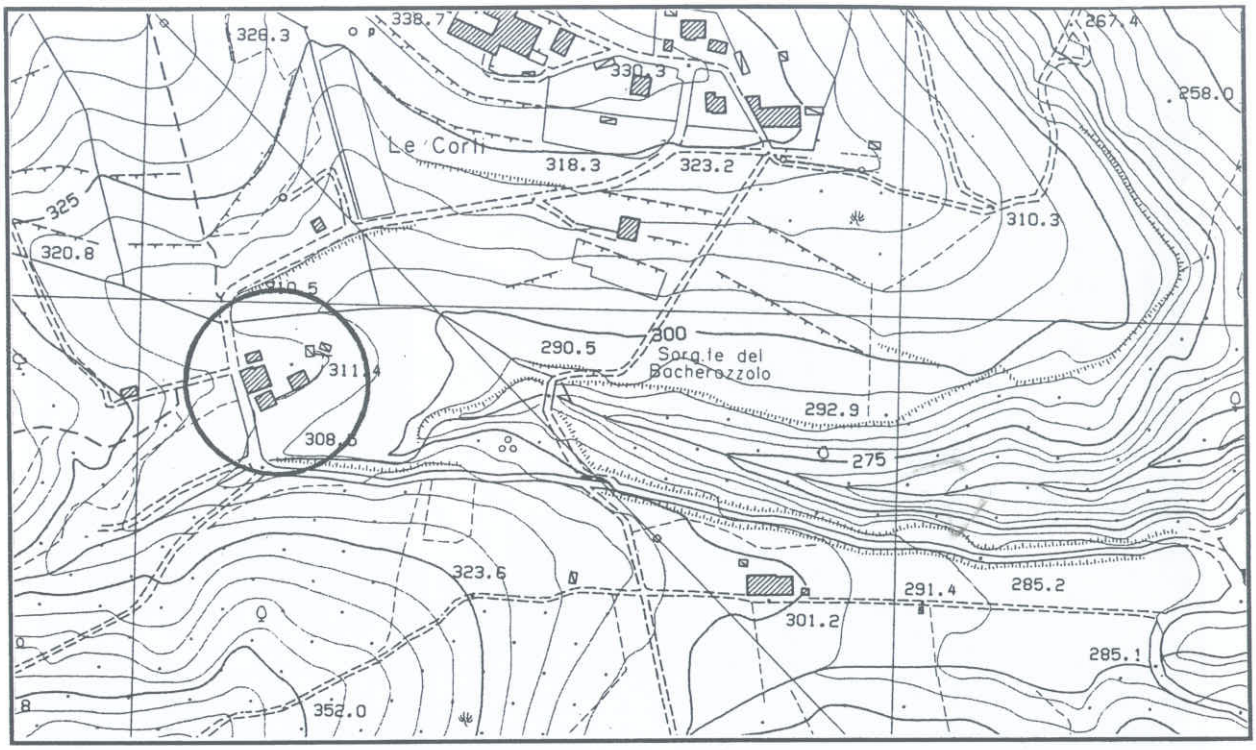

CARTA TECNICA REGIONALE scala 1:5000

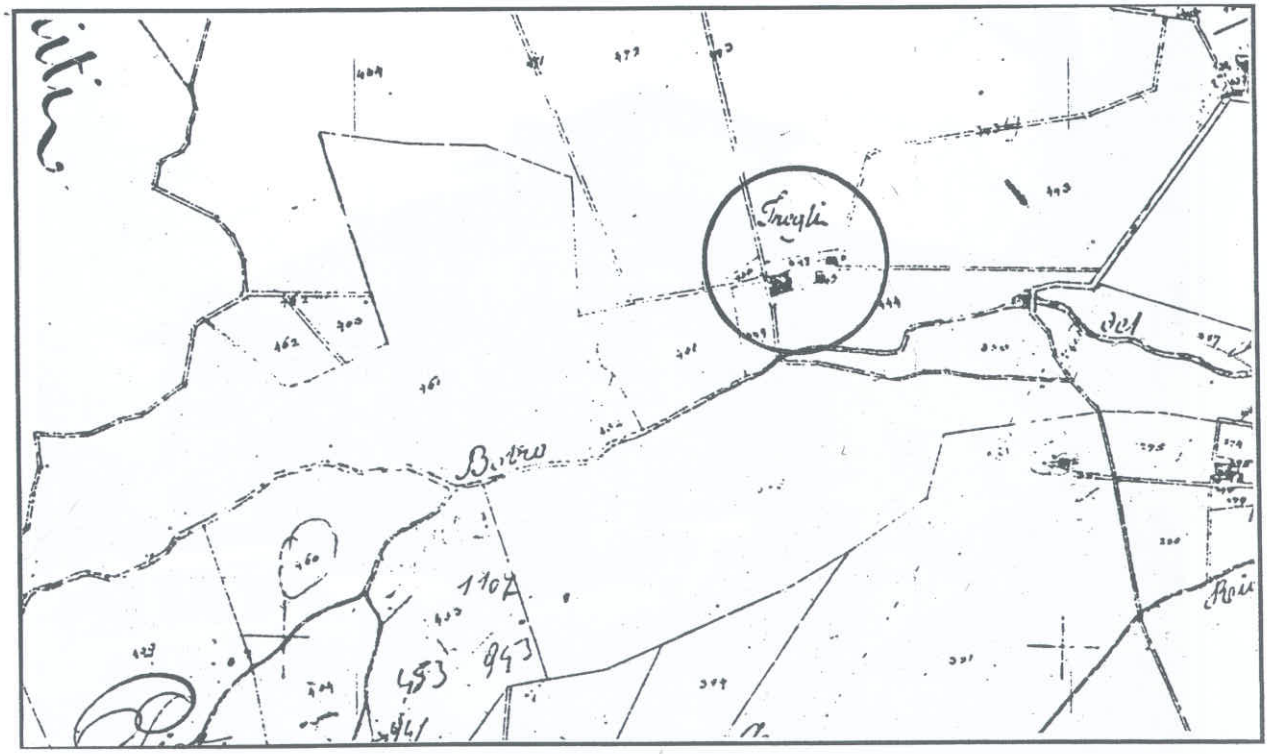

CATASTO LEOPOLDINO (anno 1821-1822)





COMUNE DI CAVRIGLIA

NUOVO P.R.G. 1998

LE INDAGINI DEL PIANO STRUTTURALE

ANALISI DEL PATRIMONIO EXTRAURBANO DI NATURA STORICA

SCHEDA	**N. 93**
TOPONIMI	IL PODERUZZO
PLANIMETRIA CATASTALE scala 1.5000	ELEMENTO 287064
CARTA TECNICA REGIONALE scala 1:5000	ELEMENTO 287064
CATASTO LEOPOLDINO anno1821-22	SEZIONE C (Foglio 1°) Massa e le Corte
VINCOLI DI PIANO STRUTTURALE	

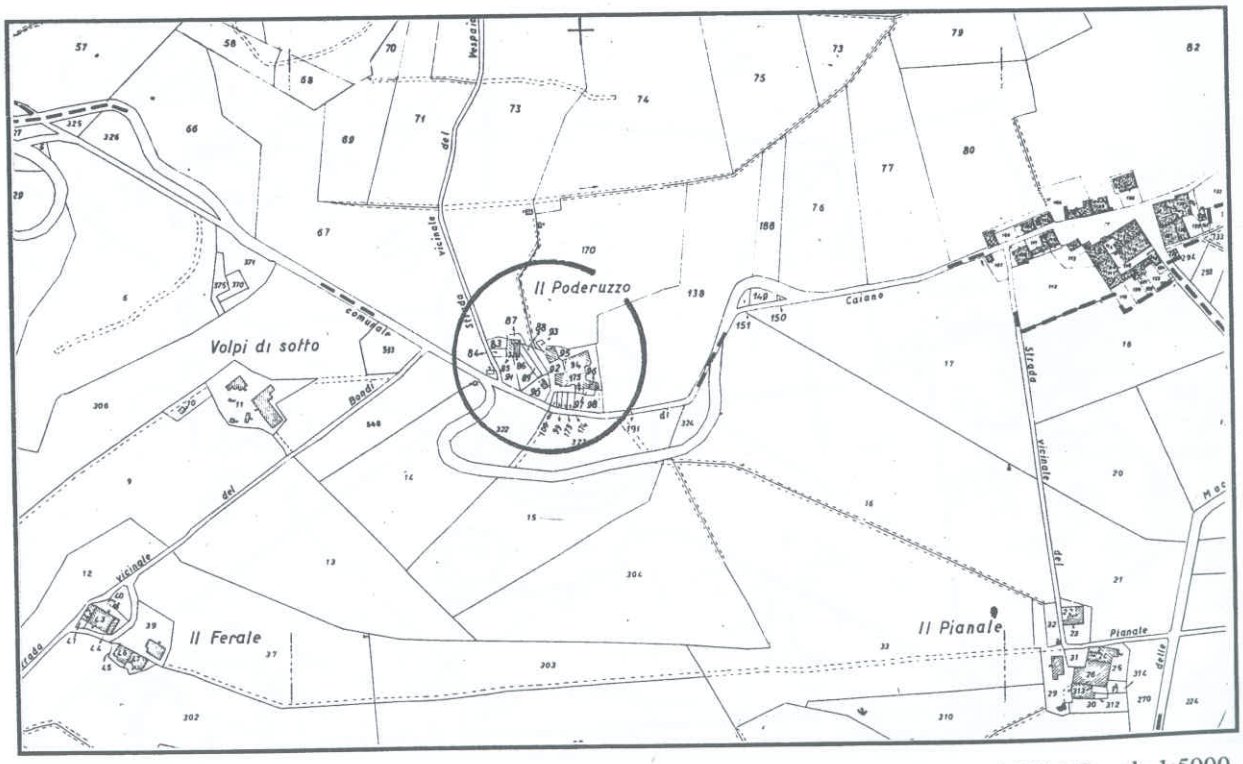

PLANIMETRIA CATASTALE scala 1:5000

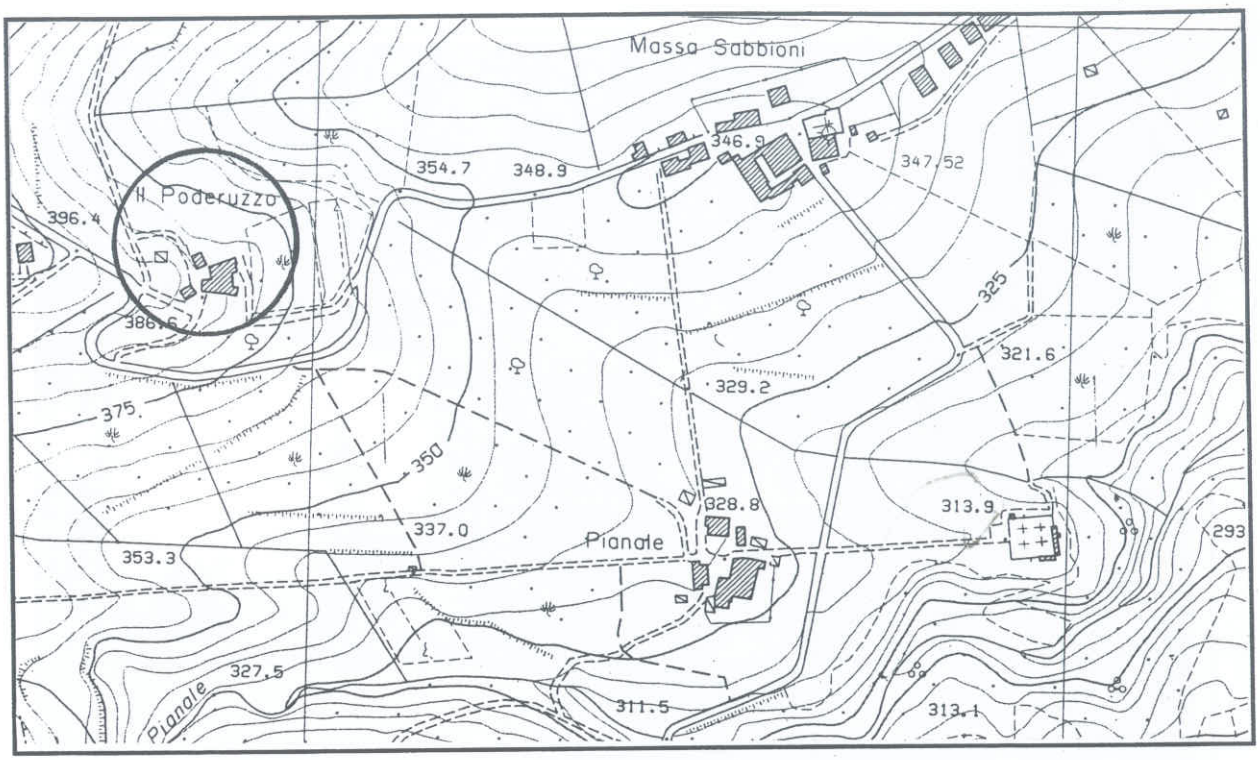

CARTA TECNICA REGIONALE scala 1:5000

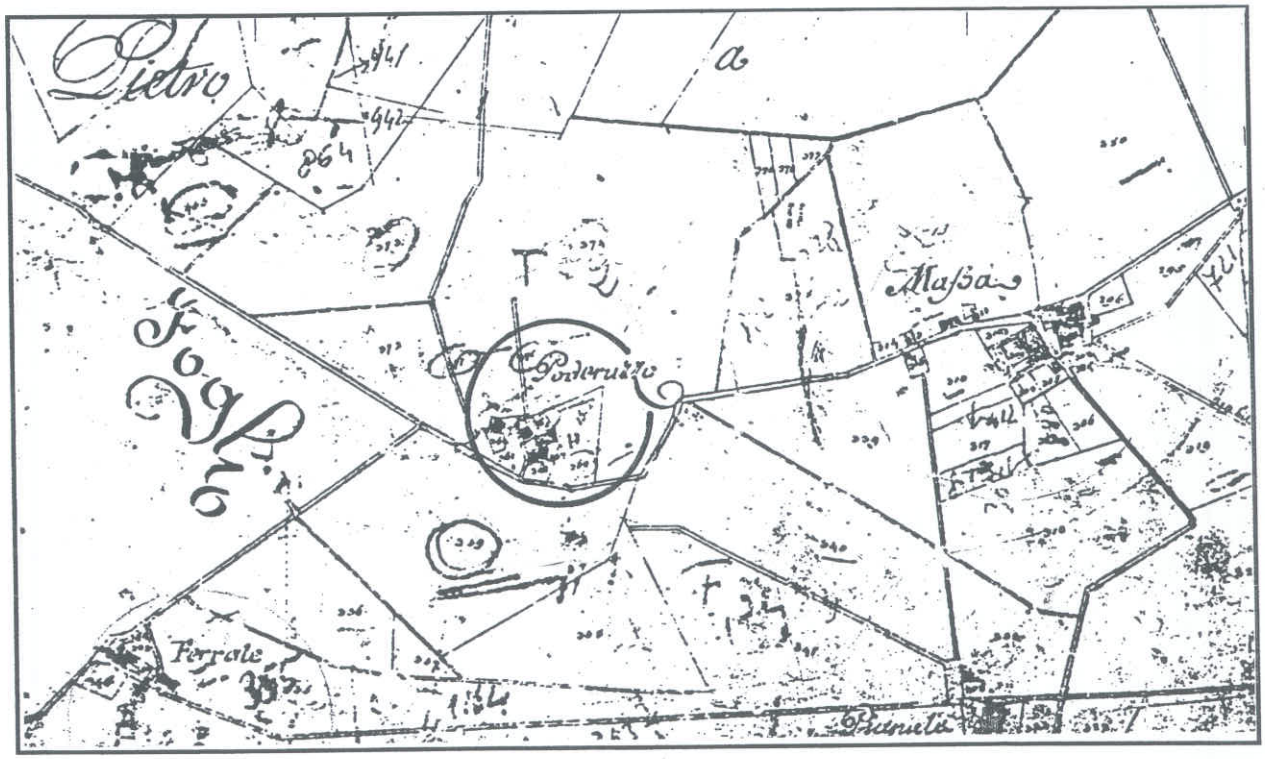

CATASTO LEOPOLDINO (anno 1821-1822)



COMUNE DI CAVRIGLIA

NUOVO P.R.G. 1998

LE INDAGINI DEL PIANO STRUTTURALE

ANALISI DEL PATRIMONIO EXTRAURBANO DI NATURA STORICA

SCHEDA	**N. 94**
TOPONIMI	VOLPI DI SOTTO
PLANIMETRIA CATASTALE scala 1.5000	ELEMENTO 287064
CARTA TECNICA REGIONALE scala 1:5000	ELEMENTO 287064
CATASTO LEOPOLDINO anno1821-22	SEZIONE C (Foglio 2°) Massa e le Corte
VINCOLI DI PIANO STRUTTURALE	COMPLESSO DI VALORE

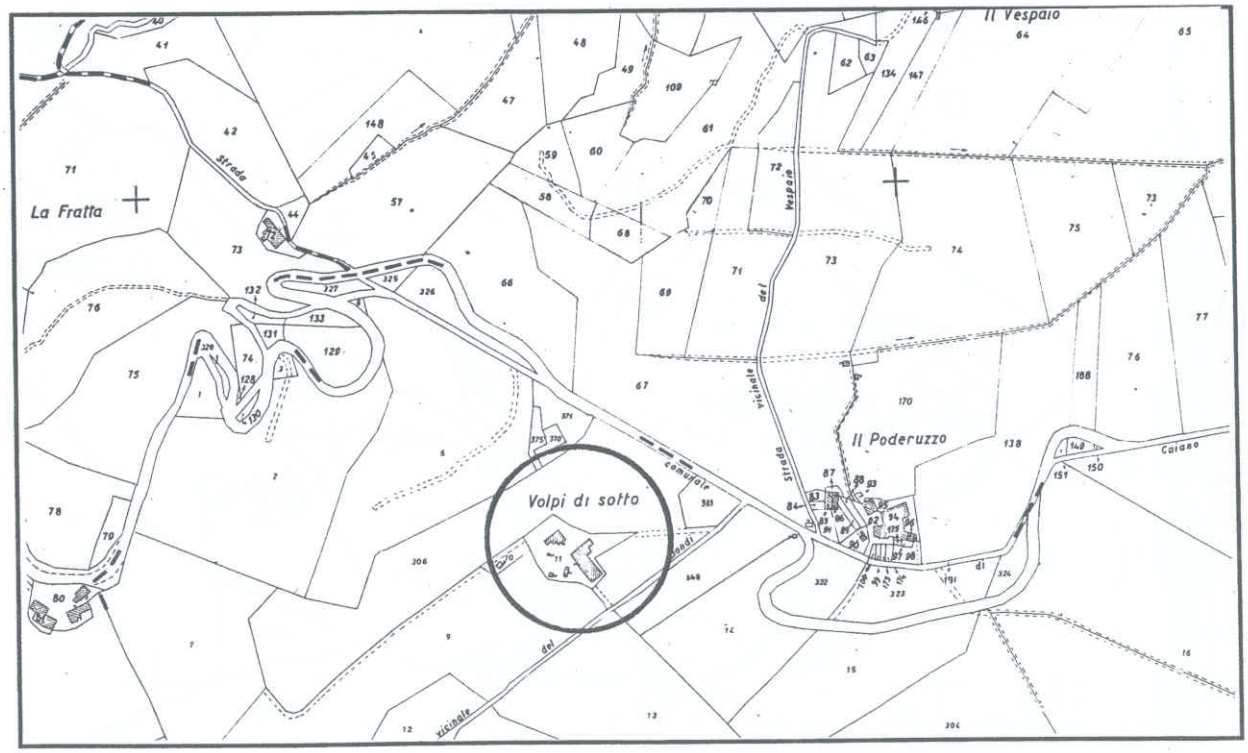

PLANIMETRIA CATASTALE scala 1:5000

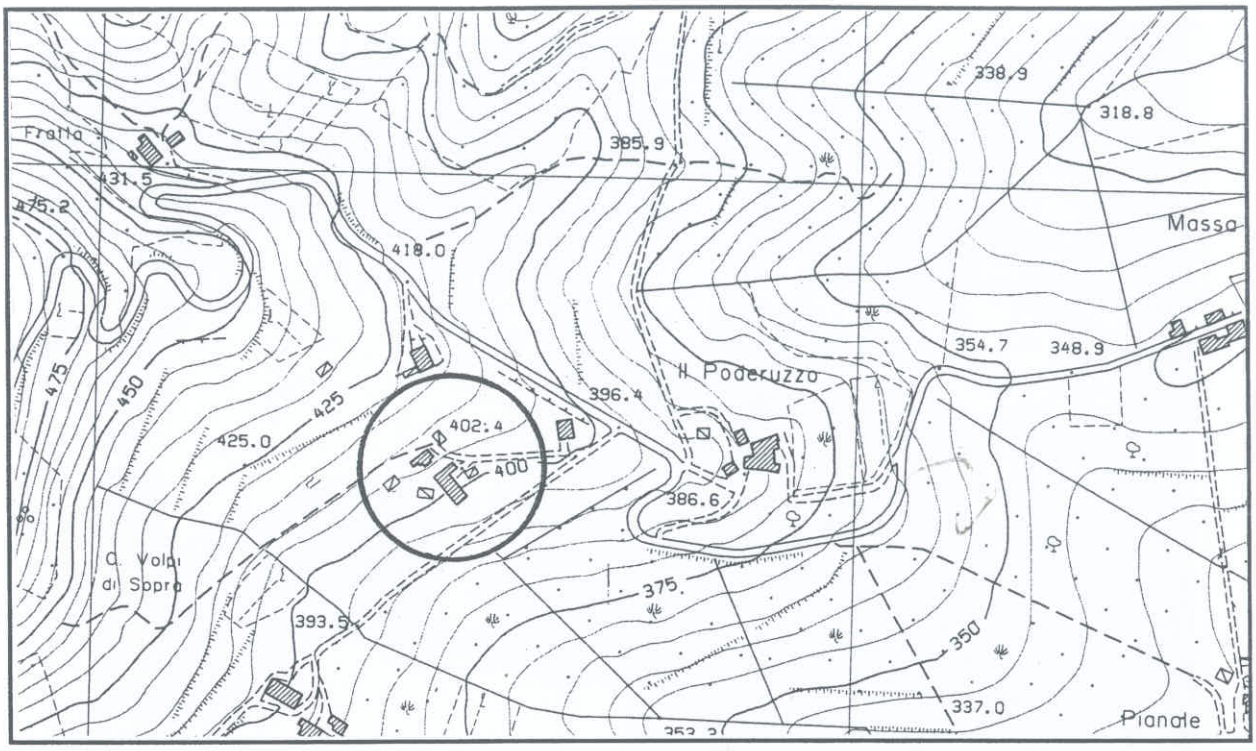

CARTA TECNICA REGIONALE scala 1:5000

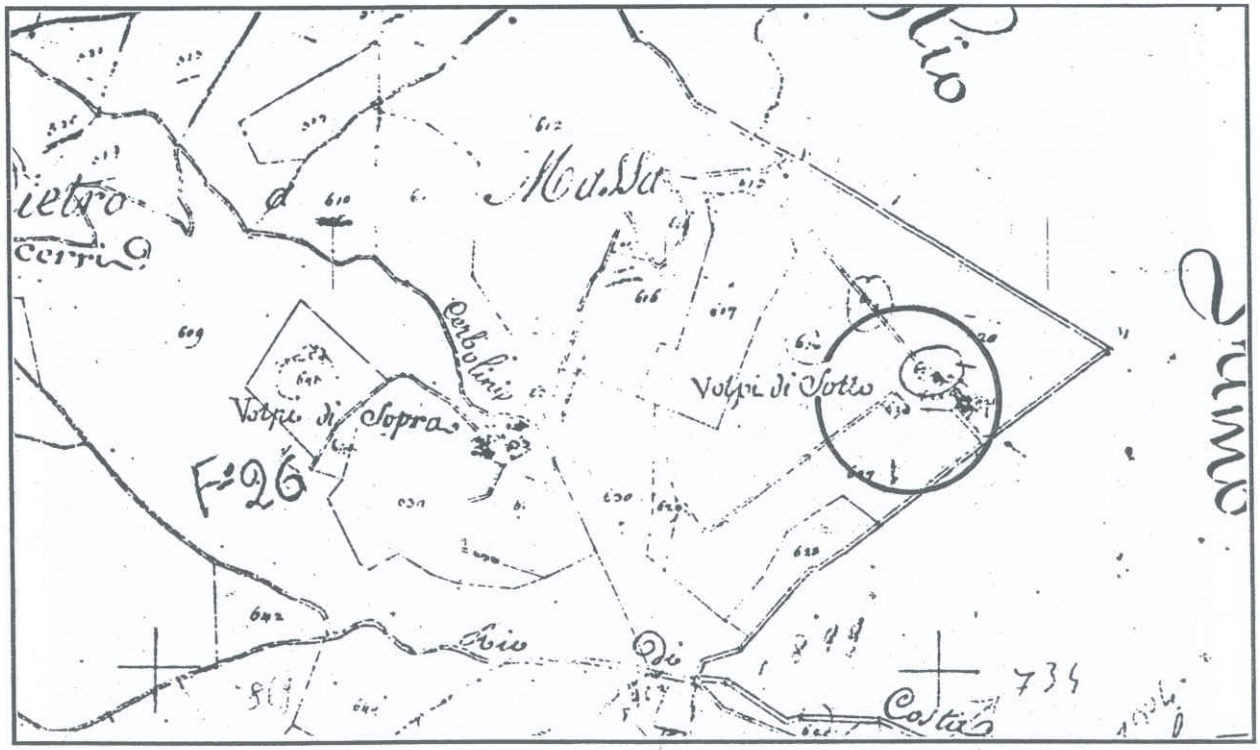

CATASTO LEOPOLDINO (anno 1821-1822)





COMUNE DI CAVRIGLIA

NUOVO P.R.G. 1998

LE INDAGINI DEL PIANO STRUTTURALE

ANALISI DEL PATRIMONIO EXTRAURBANO DI NATURA STORICA

SCHEDA	**N. 95**
TOPONIMI	IL FERRALE
PLANIMETRIA CATASTALE scala 1.5000	ELEMENTO 287064
CARTA TECNICA REGIONALE scala 1:5000	ELEMENTO 287064
CATASTO LEOPOLDINO anno1821-22	SEZIONE C (Foglio 1°) Massa e le Corte
VINCOLI DI PIANO STRUTTURALE	COMPLESSO DI VALORE

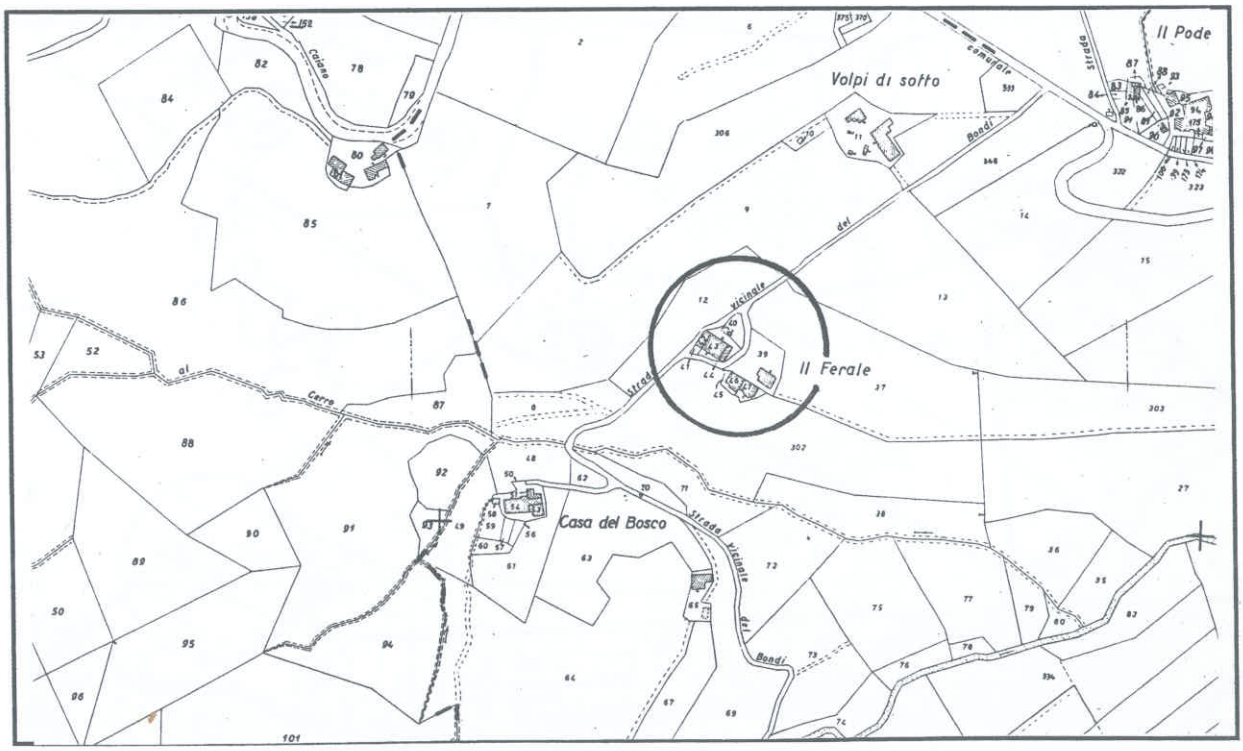

PLANIMETRIA CATASTALE scala 1:5000

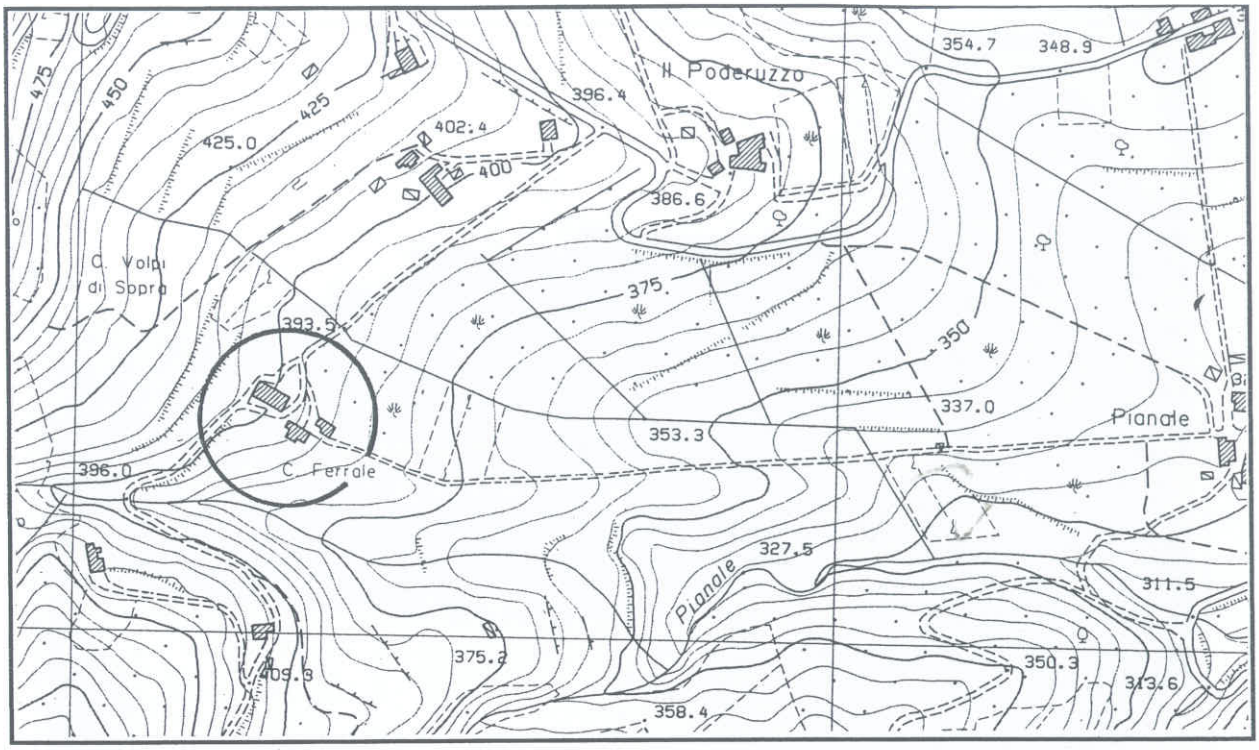

CARTA TECNICA REGIONALE scala 1:5000

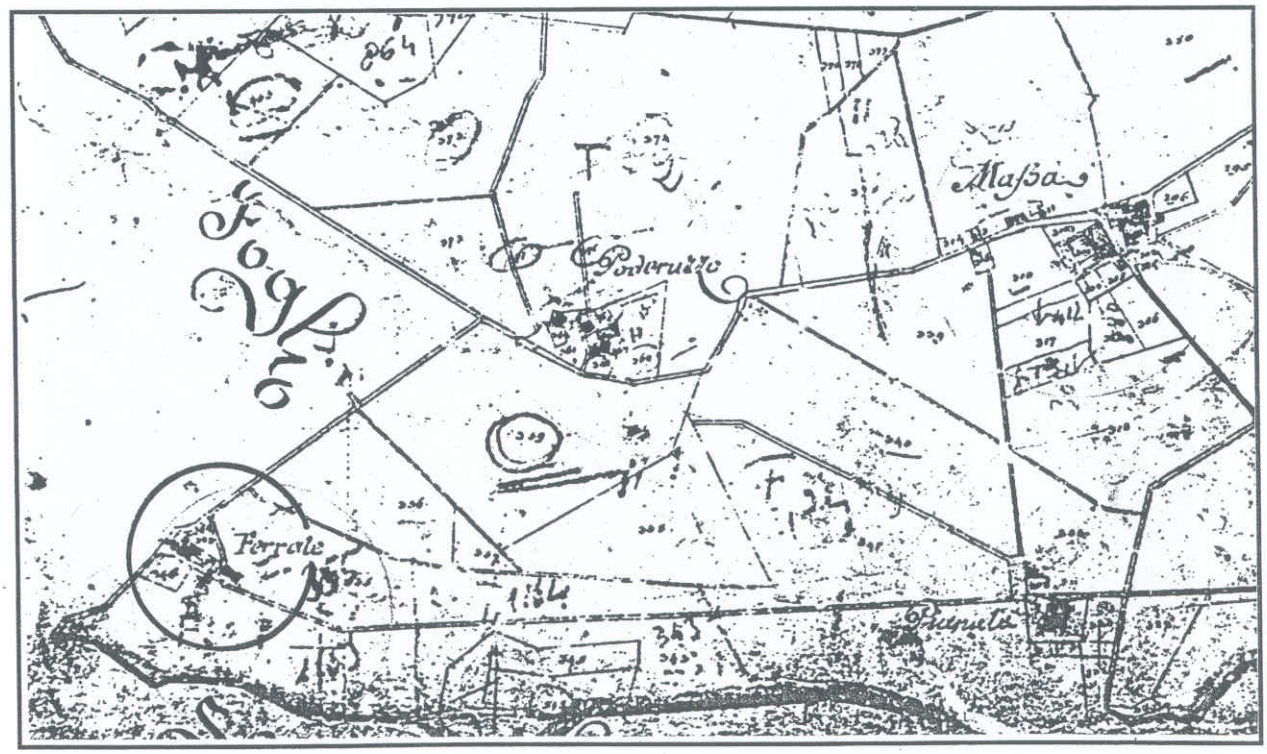

CATASTO LEOPOLDINO (anno 1821-1822)





COMUNE DI CAVRIGLIA

NUOVO P.R.G. 1998

LE INDAGINI DEL PIANO STRUTTURALE

ANALISI DEL PATRIMONIO EXTRAURBANO DI NATURA STORICA

SCHEDA	**N. 96**
TOPONIMI	VOLPI DI SOPRA
PLANIMETRIA CATASTALE scala 1.5000	ELEMENTO 287064
CARTA TECNICA REGIONALE scala 1:5000	ELEMENTO 287064
CATASTO LEOPOLDINO anno1821-22	SEZIONE C (Foglio 2°) Massa e le Corte
VINCOLI DI PIANO STRUTTURALE	COMPLESSO DI VALORE

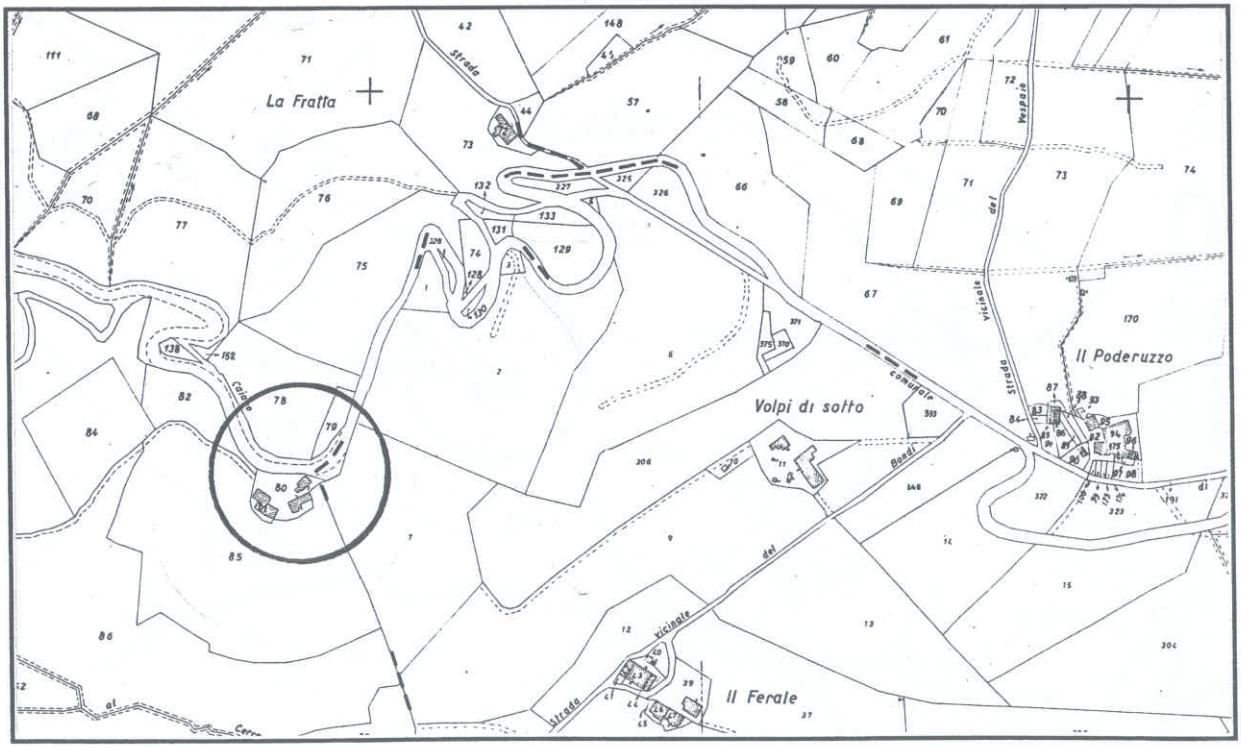

PLANIMETRIA CATASTALE scala 1:5000

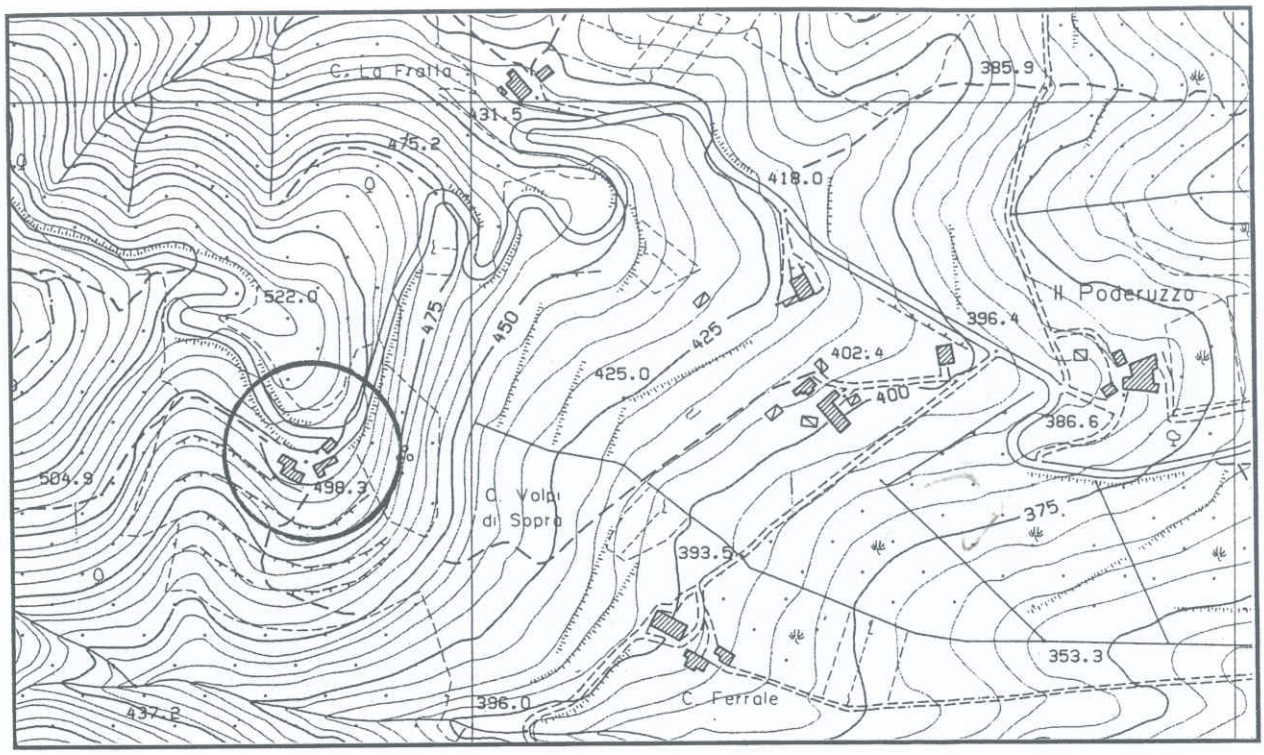

CARTA TECNICA REGIONALE scala 1:5000

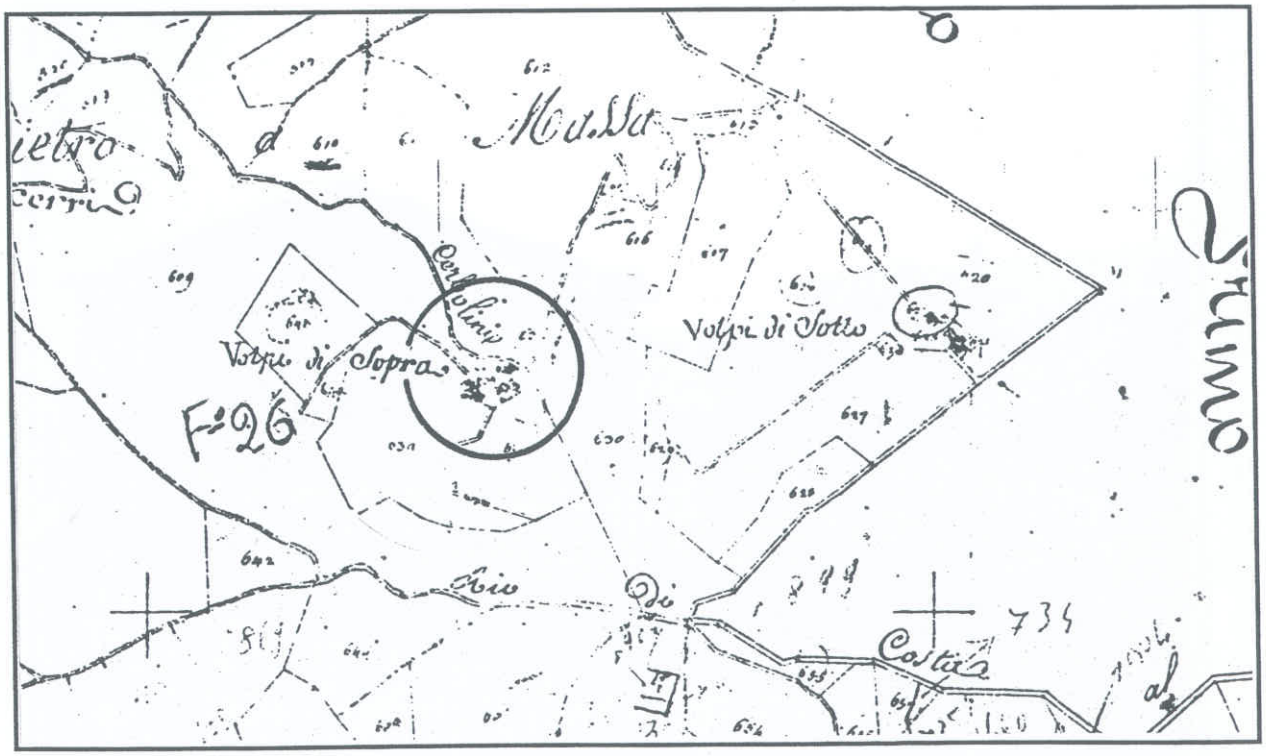

CATASTO LEOPOLDINO (anno 1821-1822)





COMUNE DI CAVRIGLIA

NUOVO P.R.G. 1998

LE INDAGINI DEL PIANO STRUTTURALE

ANALISI DEL PATRIMONIO EXTRAURBANO DI NATURA STORICA

SCHEDA	**N. 97**
TOPONIMI	CAIANO
PLANIMETRIA CATASTALE scala 1.5000	ELEMENTO 287064
CARTA TECNICA REGIONALE scala 1:5000	ELEMENTO 287064
CATASTO LEOPOLDINO anno1821-22	SEZIONE C (Foglio 2°) Massa e le Corte
VINCOLI DI PIANO STRUTTURALE	COMPLESSO DI VALORE

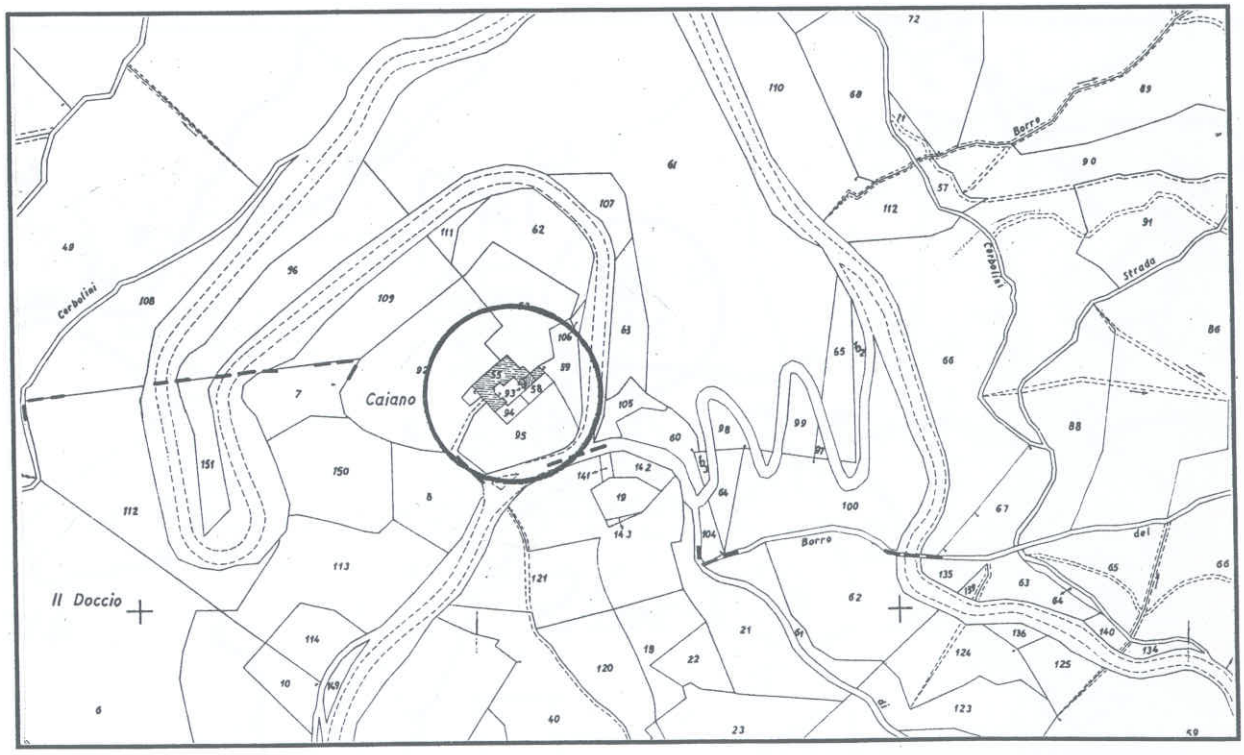

PLANIMETRIA CATASTALE scala 1:5000

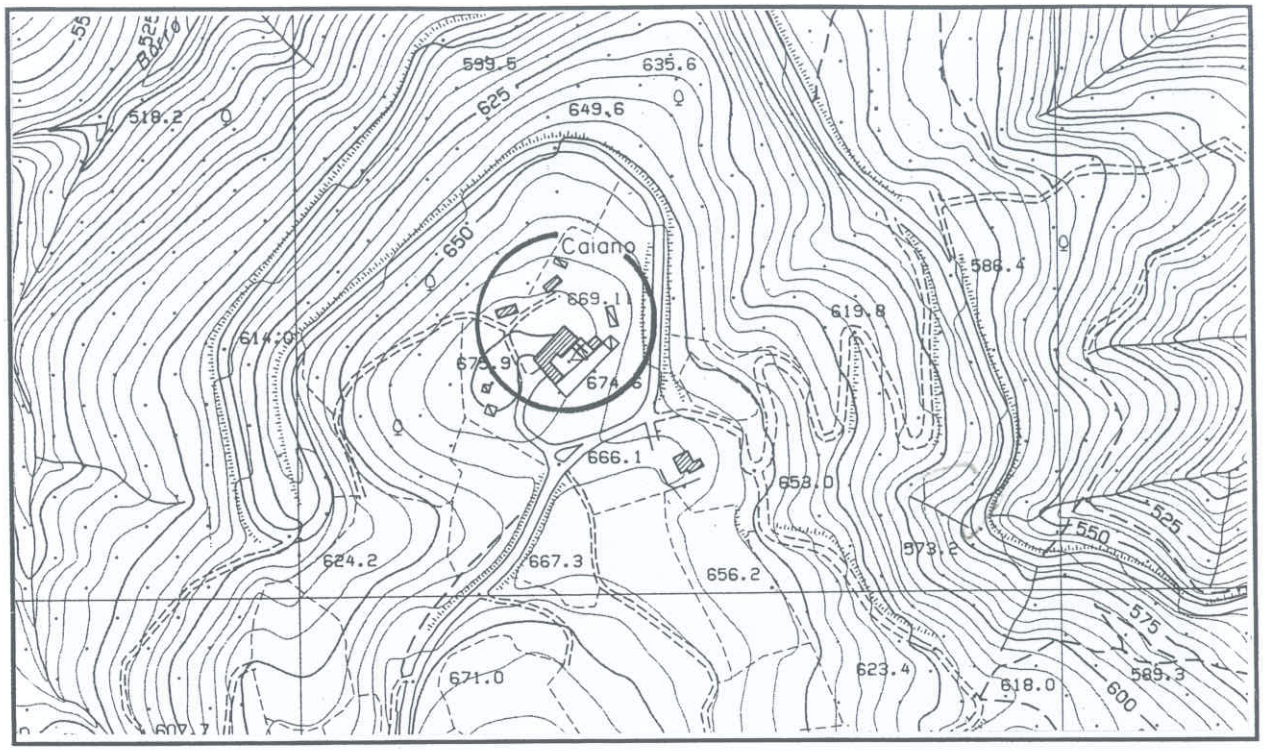

CARTA TECNICA REGIONALE scala 1:5000

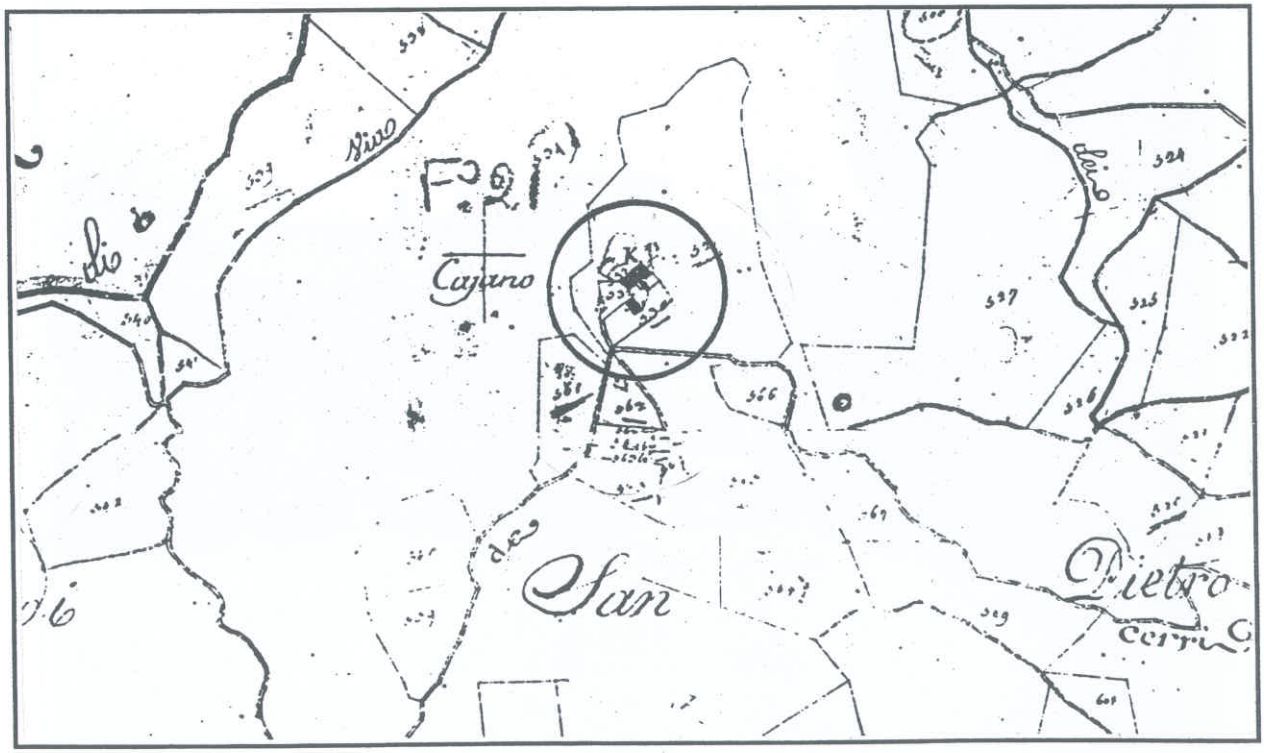

CATASTO LEOPOLDINO (anno 1821-1822)









COMUNE DI CAVRIGLIA

NUOVO P.R.G. 1998

LE INDAGINI DEL PIANO STRUTTURALE

ANALISI DEL PATRIMONIO EXTRAURBANO DI NATURA STORICA

SCHEDA	**N. 98**
TOPONIMI	SINCIANO
PLANIMETRIA CATASTALE scala 1.5000	ELEMENTO 287051
CARTA TECNICA REGIONALE scala 1:5000	ELEMENTO 287051
CATASTO LEOPOLDINO anno1821-22	SEZIONE B (Foglio 2°) S. Martino in Pian Franzese
VINCOLI DI PIANO STRUTTURALE	COMPLESSO DI VALORE

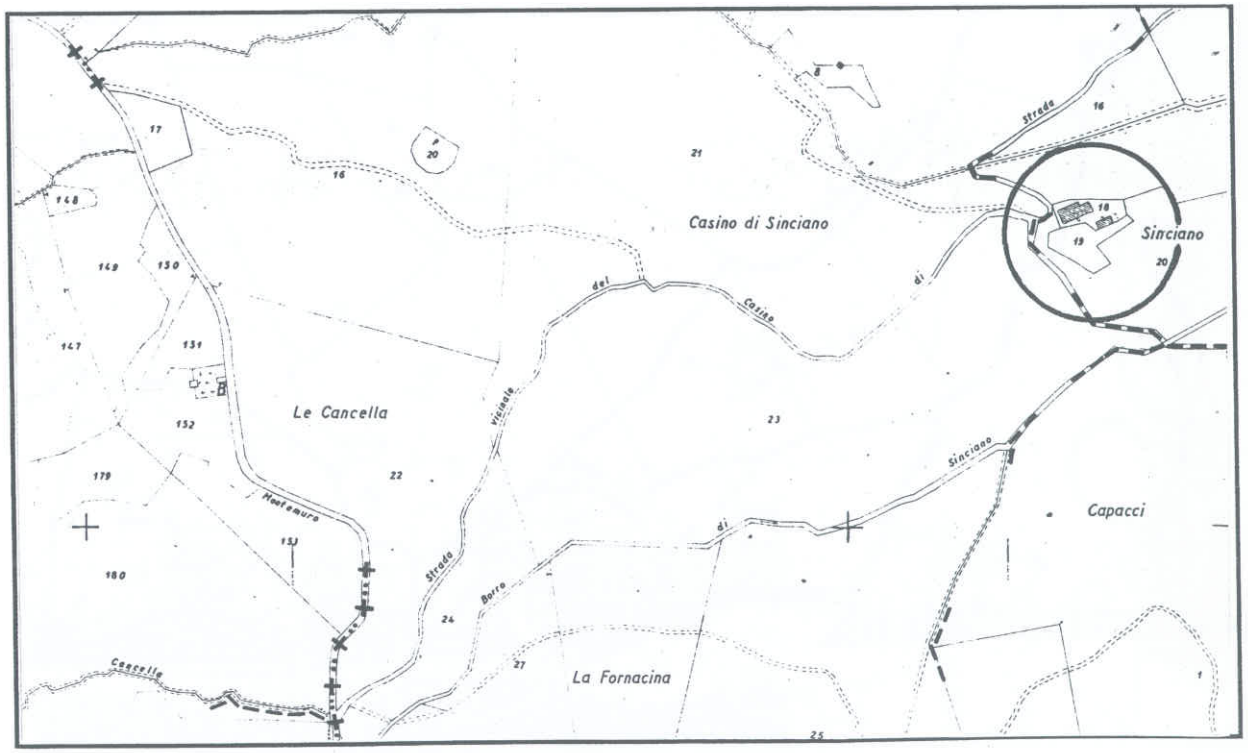

PLANIMETRIA CATASTALE scala 1:5000

CARTA TECNICA REGIONALE scala 1:5000

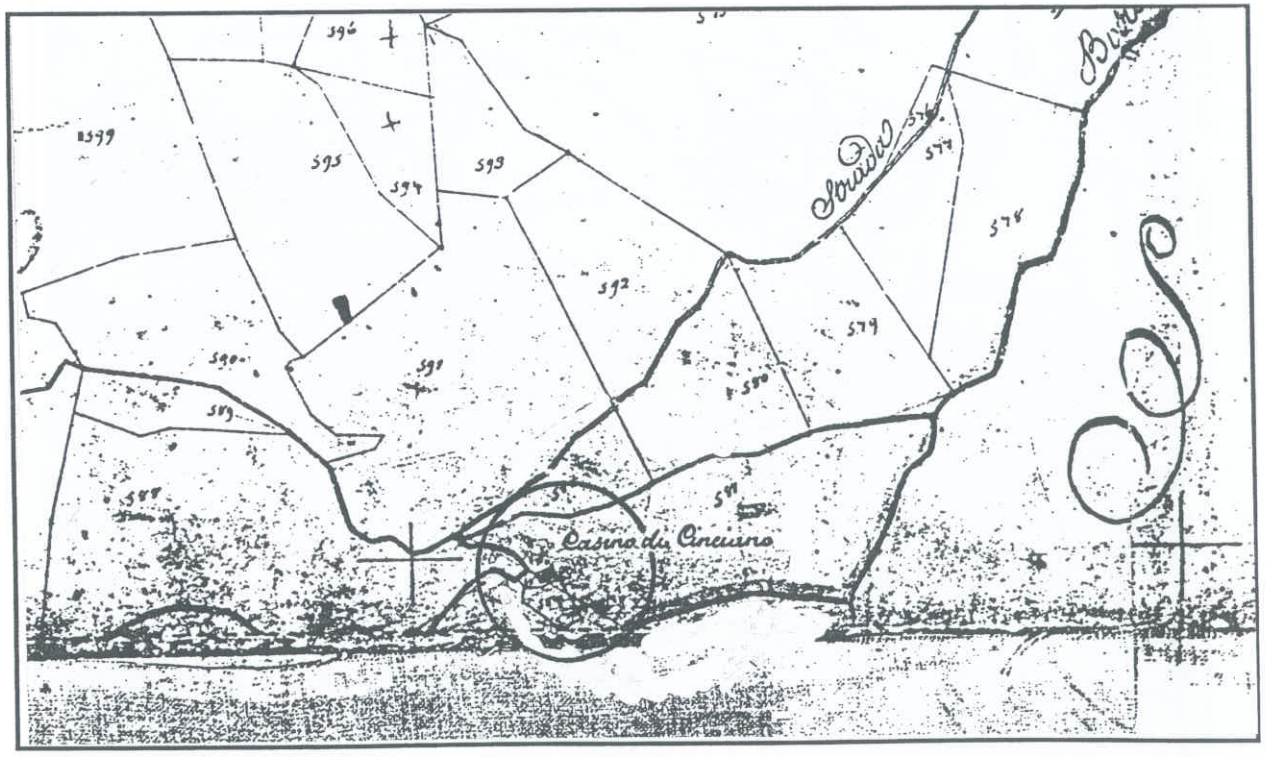

CATASTO LEOPOLDINO (anno 1821-1822)





COMUNE DI CAVRIGLIA

NUOVO P.R.G. 1998

LE INDAGINI DEL PIANO STRUTTURALE

ANALISI DEL PATRIMONIO EXTRAURBANO DI NATURA STORICA

SCHEDA	**N. 99**
TOPONIMI	CASINO DELLA MALPENSATA
PLANIMETRIA CATASTALE scala 1.5000	ELEMENTO 287064
CARTA TECNICA REGIONALE scala 1:5000	ELEMENTO 287064
CATASTO LEOPOLDINO anno1821-22	SEZIONE C (Foglio 2°) Massa e le Corte
VINCOLI DI PIANO STRUTTURALE	COMPLESSO DI VALORE

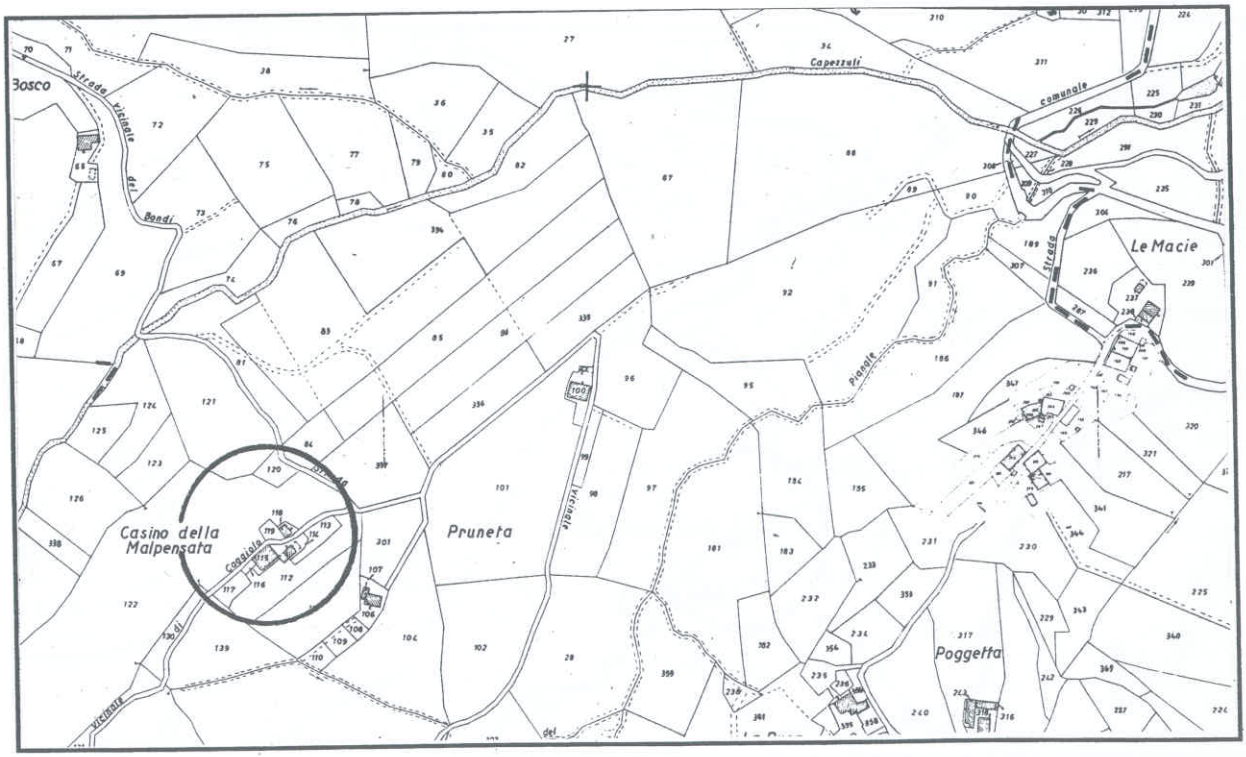

PLANIMETRIA CATASTALE scala 1:5000

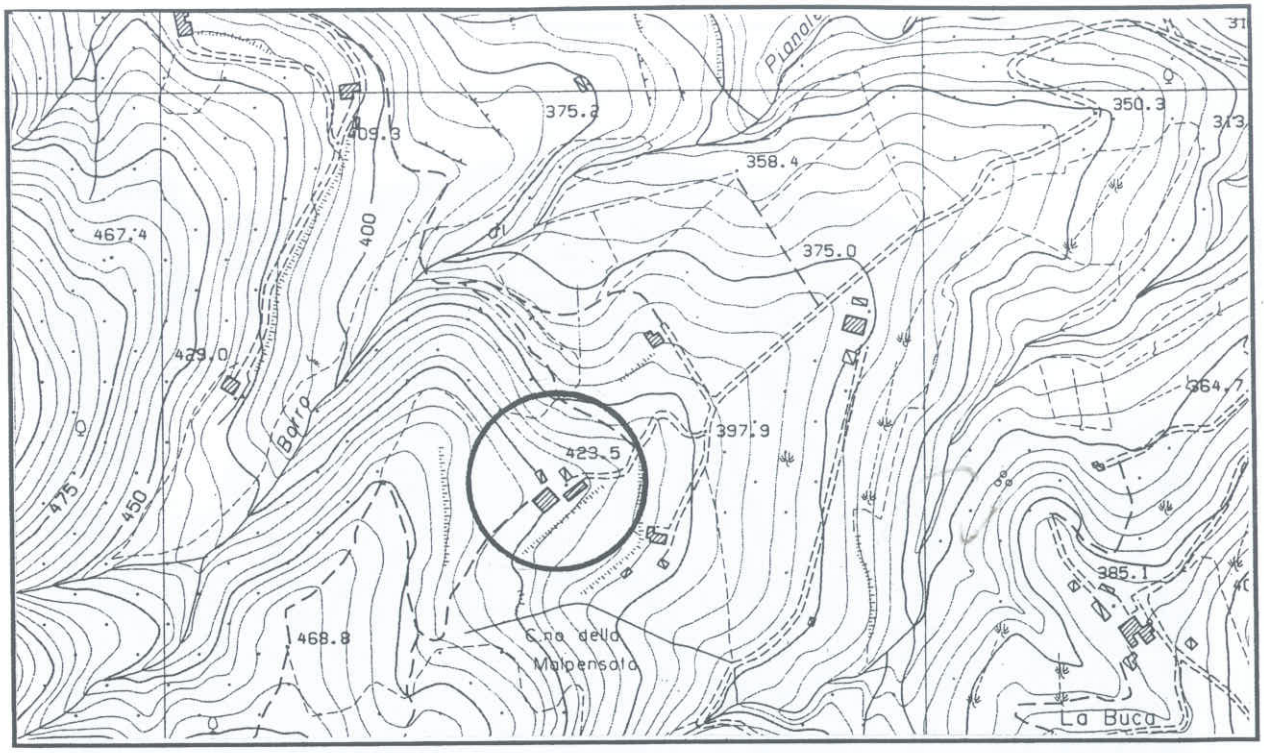

CARTA TECNICA REGIONALE scala 1:5000

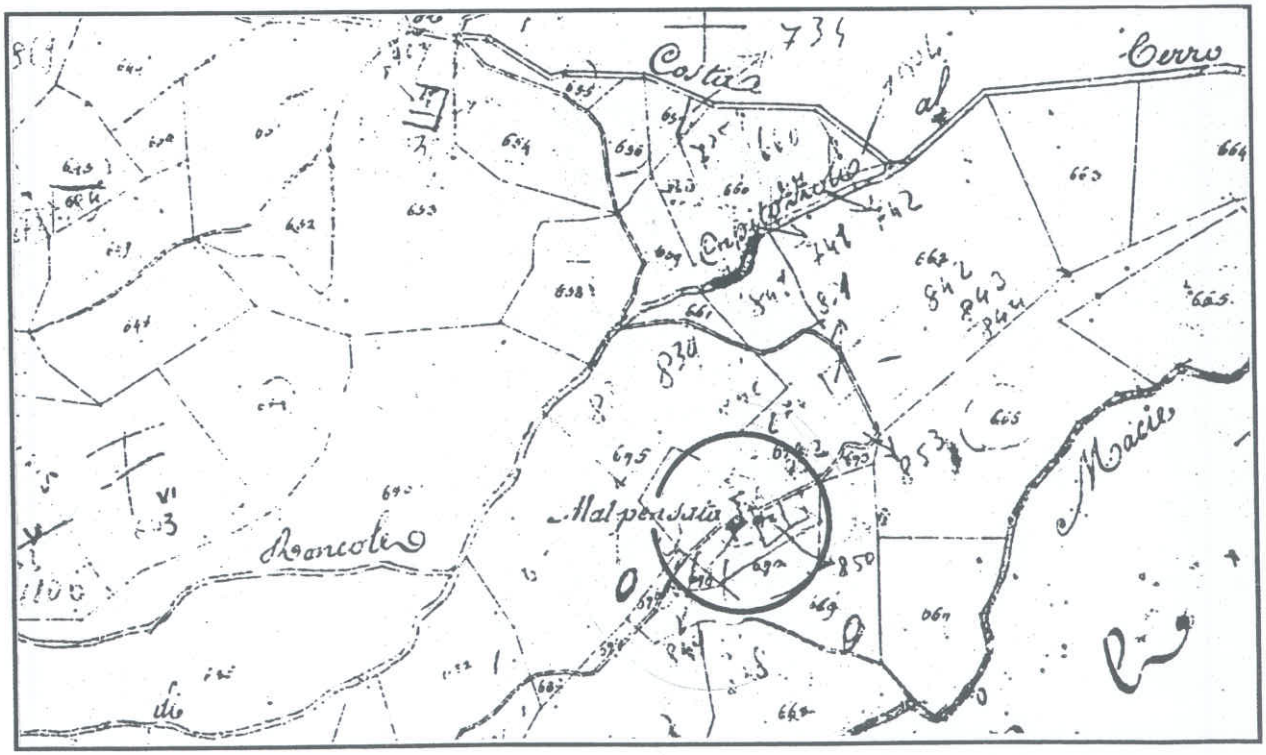

CATASTO LEOPOLDINO (anno 1821-1822)



COMUNE DI CAVRIGLIA

NUOVO P.R.G. 1998

LE INDAGINI DEL PIANO STRUTTURALE

ANALISI DEL PATRIMONIO EXTRAURBANO DI NATURA STORICA

SCHEDA	**N. 100**
TOPONIMI	IL VINAIO
PLANIMETRIA CATASTALE scala 1.5000	ELEMENTO 287023
CARTA TECNICA REGIONALE scala 1:5000	ELEMENTO 287023
CATASTO LEOPOLDINO anno1821-22	SEZIONE C (Foglio 1°) Massa e le Corte
VINCOLI DI PIANO STRUTTURALE	COMPLESSO DI VALORE

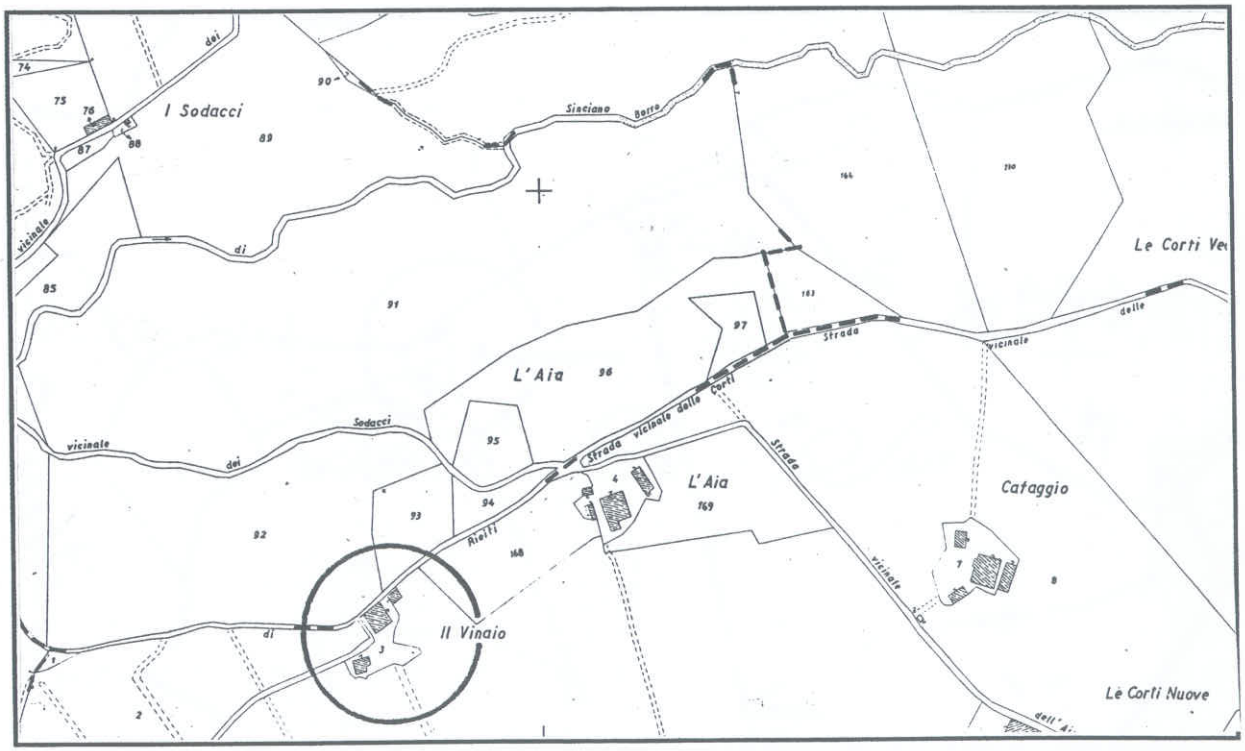

PLANIMETRIA CATASTALE scala 1:5000

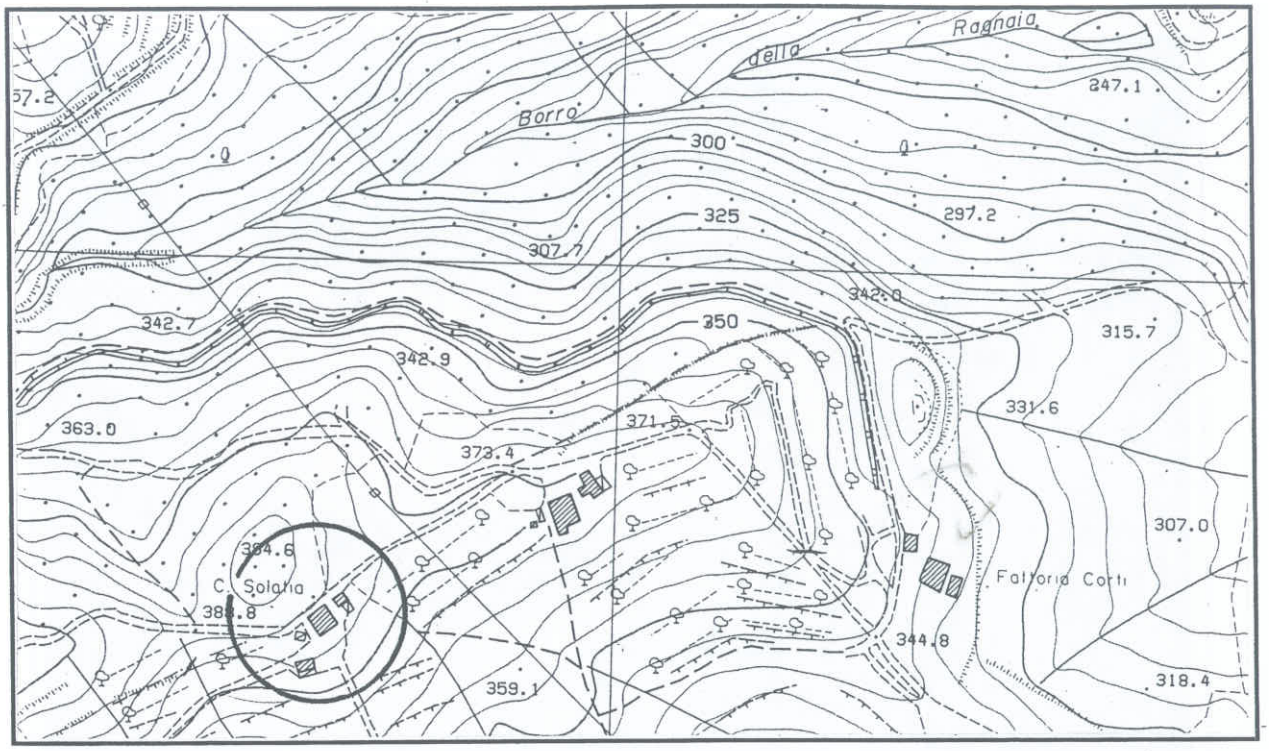

CARTA TECNICA REGIONALE scala 1:5000

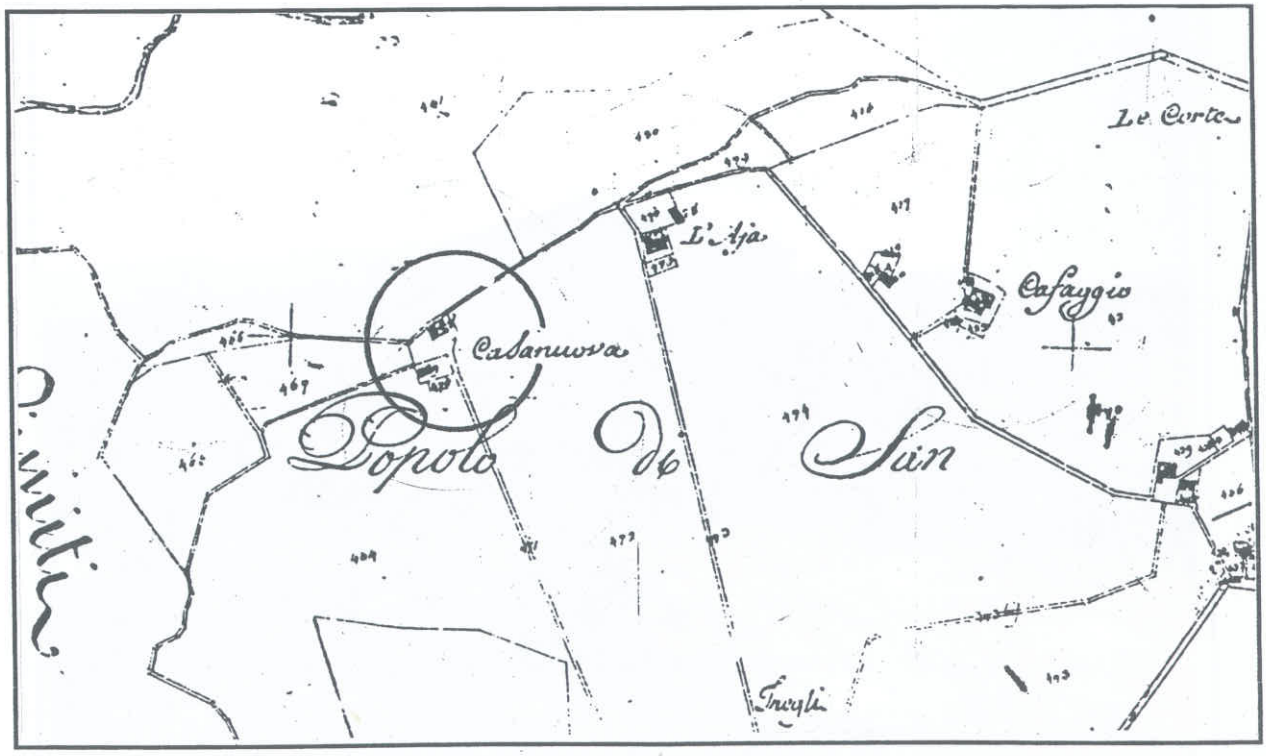

CATASTO LEOPOLDINO (anno 1821-1822)





COMUNE DI CAVRIGLIA

NUOVO P.R.G. 1998

LE INDAGINI DEL PIANO STRUTTURALE

ANALISI DEL PATRIMONIO EXTRAURBANO DI NATURA STORICA

SCHEDA	**N. 101**
TOPONIMI	L'AIA
PLANIMETRIA CATASTALE scala 1.5000	ELEMENTO 287023
CARTA TECNICA REGIONALE scala 1:5000	ELEMENTO 287023
CATASTO LEOPOLDINO anno1821-22	SEZIONE C (Foglio 1°) Massa e le Corte
VINCOLI DI PIANO STRUTTURALE	COMPLESSO DI VALORE

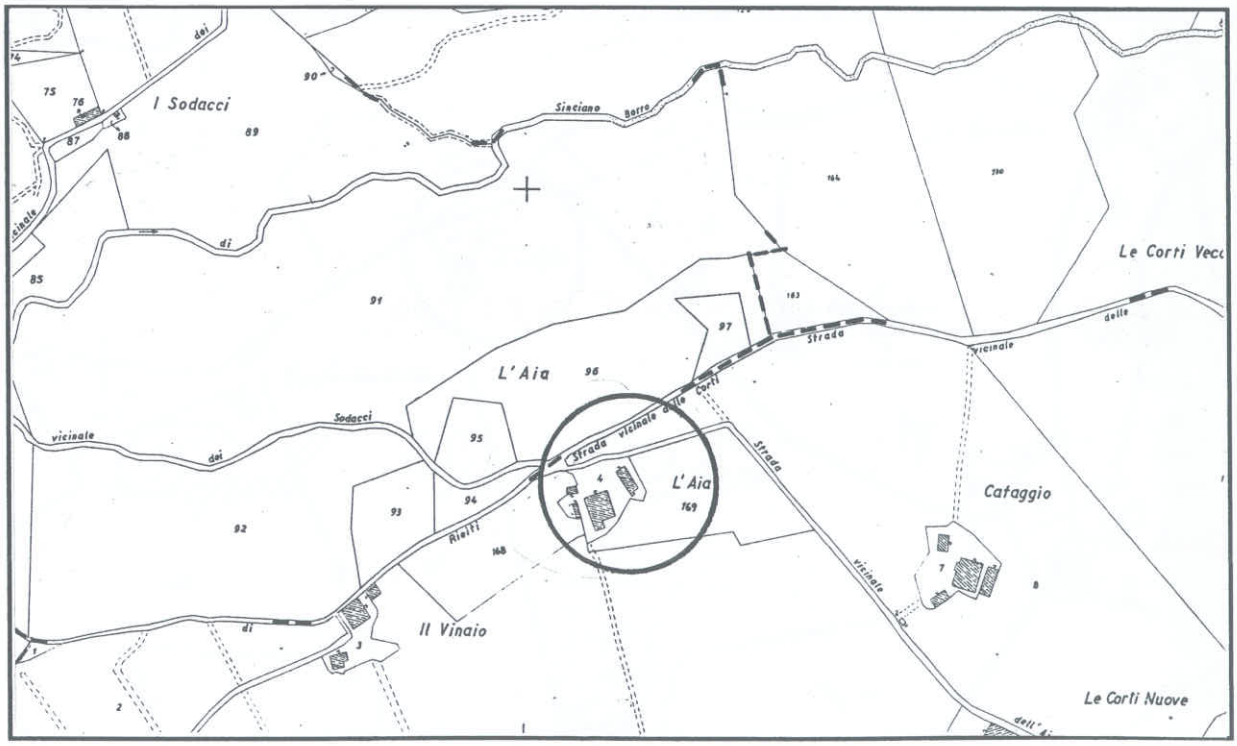

PLANIMETRIA CATASTALE scala 1:5000

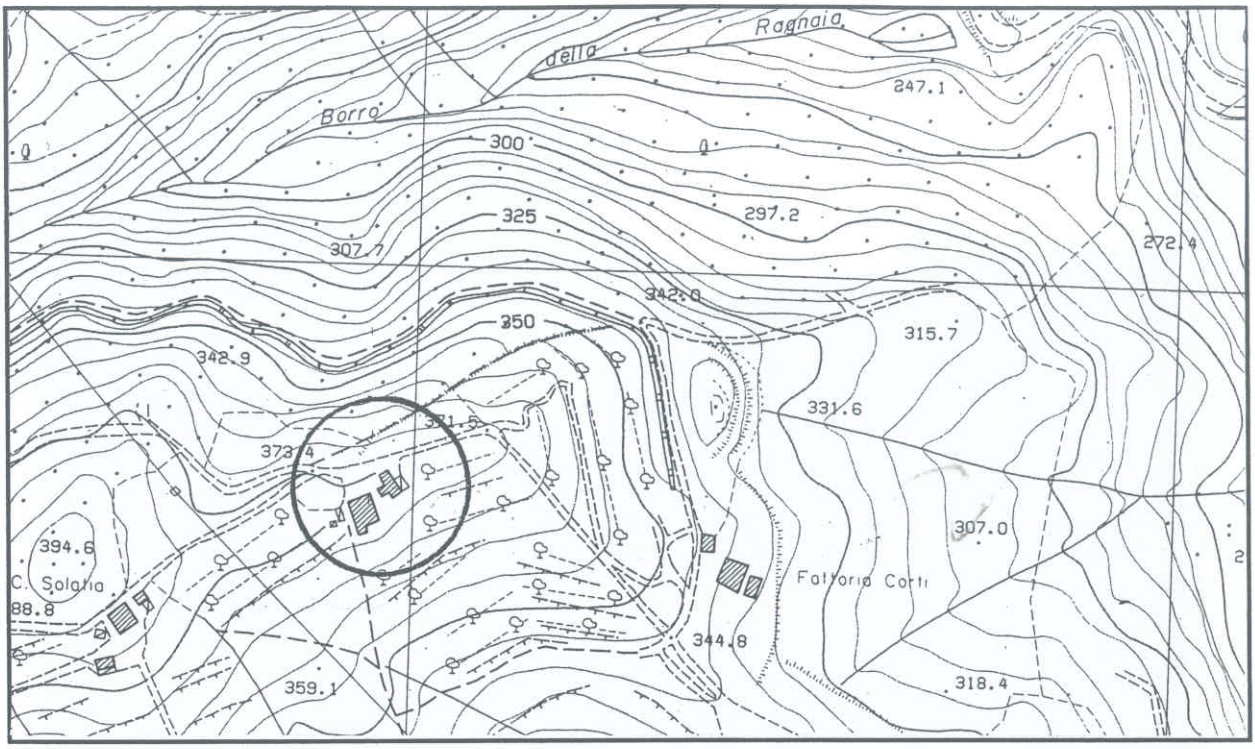

CARTA TECNICA REGIONALE scala 1:5000

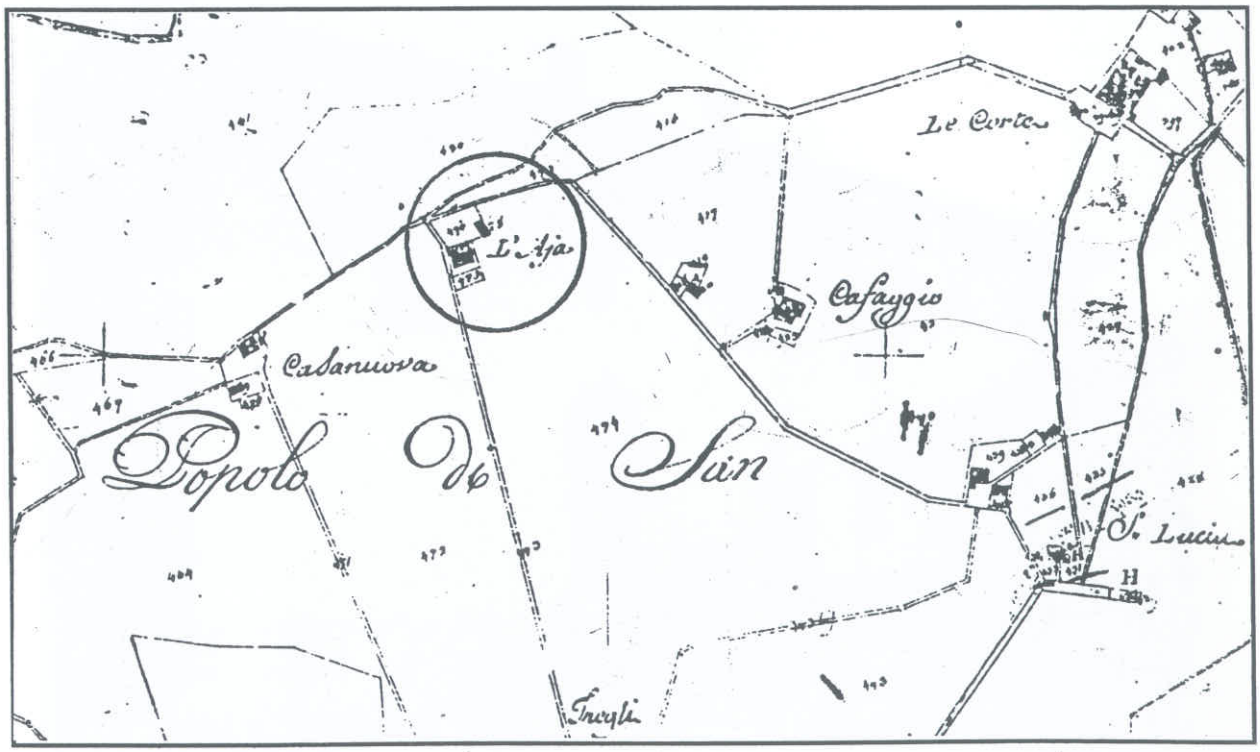

CATASTO LEOPOLDINO (anno 1821-1822)





COMUNE DI CAVRIGLIA

NUOVO P.R.G. 1998

LE INDAGINI DEL PIANO STRUTTURALE

ANALISI DEL PATRIMONIO EXTRAURBANO DI NATURA STORICA

SCHEDA	**N. 102**
TOPONIMI	CAFAGGIO
PLANIMETRIA CATASTALE scala 1.5000	ELEMENTO 287023
CARTA TECNICA REGIONALE scala 1:5000	ELEMENTO 287023
CATASTO LEOPOLDINO anno1821-22	SEZIONE C (Foglio 1°) Massa e le Corte
VINCOLI DI PIANO STRUTTURALE	COMPLESSO DI VALORE

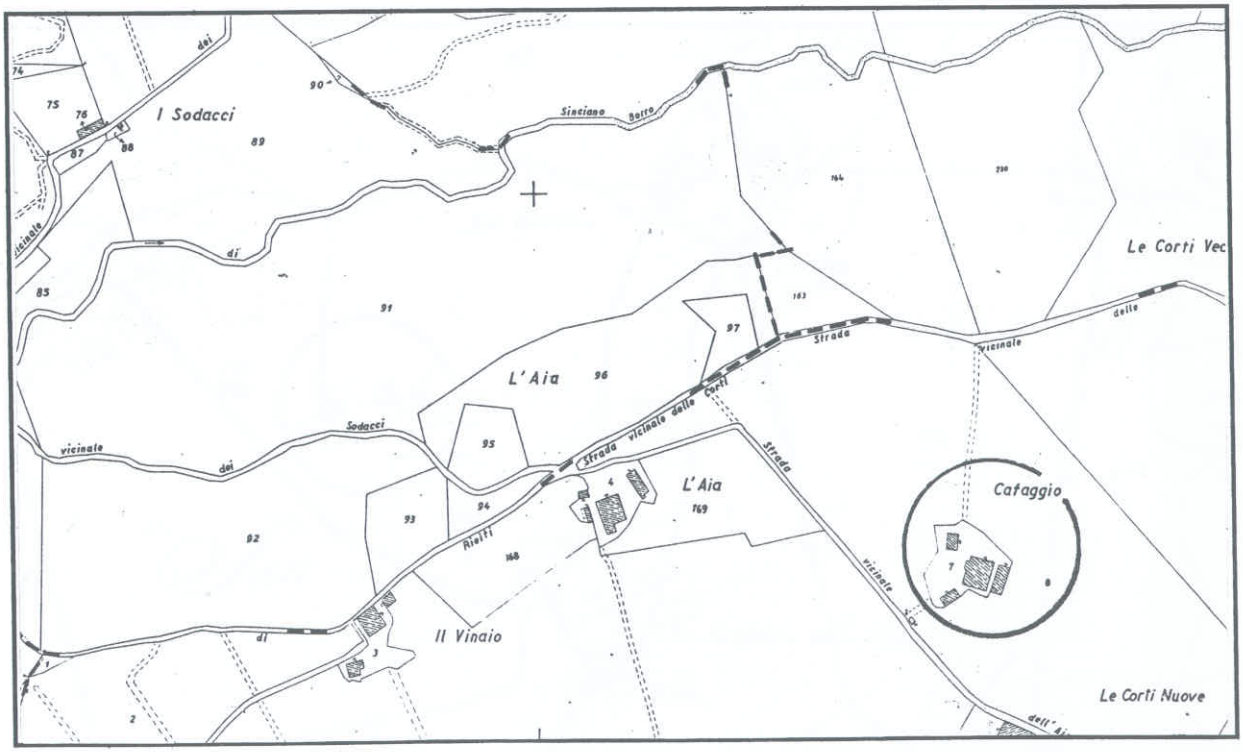

PLANIMETRIA CATASTALE scala 1:5000

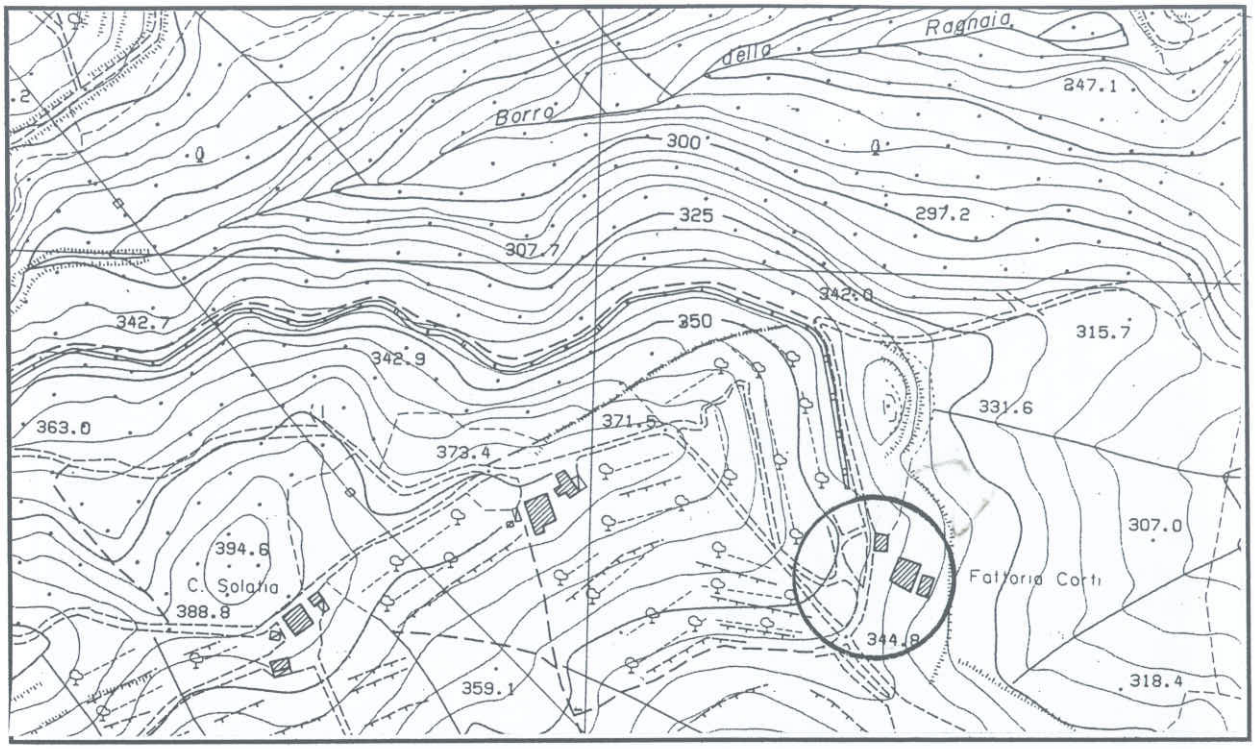

CARTA TECNICA REGIONALE scala 1:5000

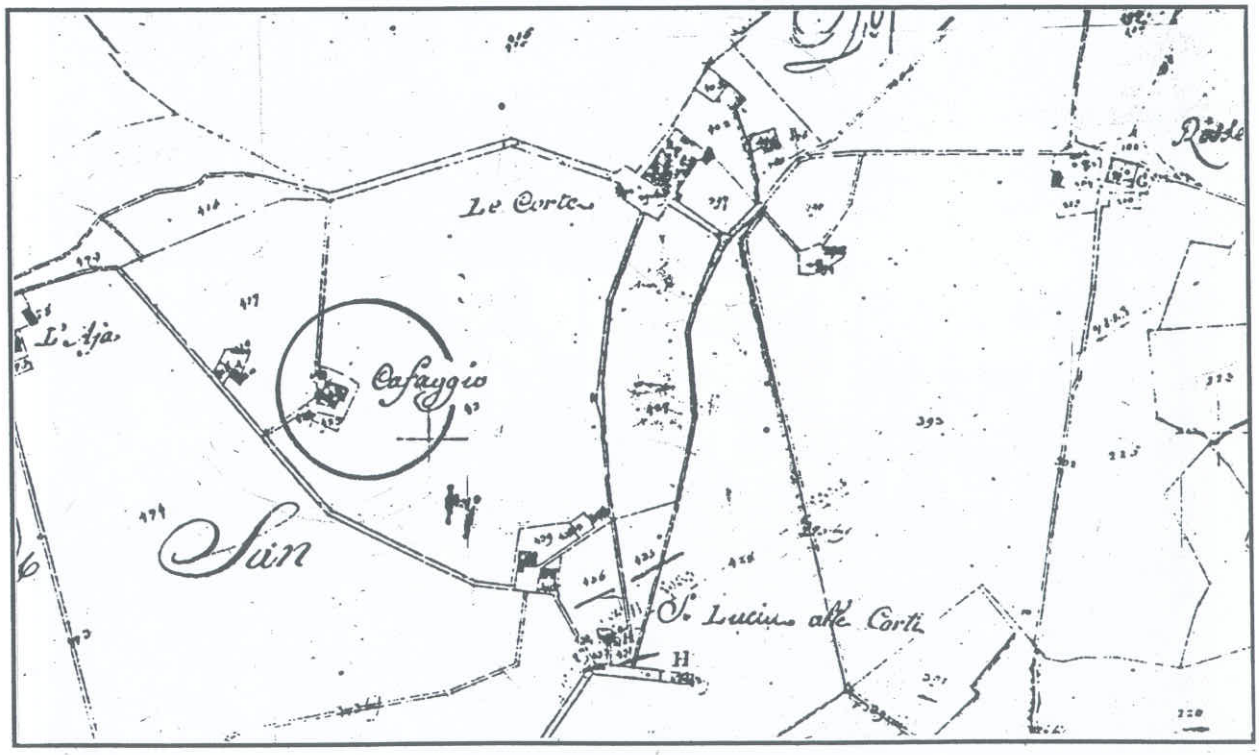

CATASTO LEOPOLDINO (anno 1821-1822)





COMUNE DI CAVRIGLIA

NUOVO P.R.G. 1998

LE INDAGINI DEL PIANO STRUTTURALE

ANALISI DEL PATRIMONIO EXTRAURBANO DI NATURA STORICA

SCHEDA	**N. 103**
TOPONIMI	LE CORTI
PLANIMETRIA CATASTALE scala 1.5000	ELEMENTO 287064
CARTA TECNICA REGIONALE scala 1:5000	ELEMENTO 287064
CATASTO LEOPOLDINO anno1821-22	SEZIONE C (Foglio 1°) Massa e le Corte
VINCOLI DI PIANO STRUTTURALE	COMPLESSO DI VALORE

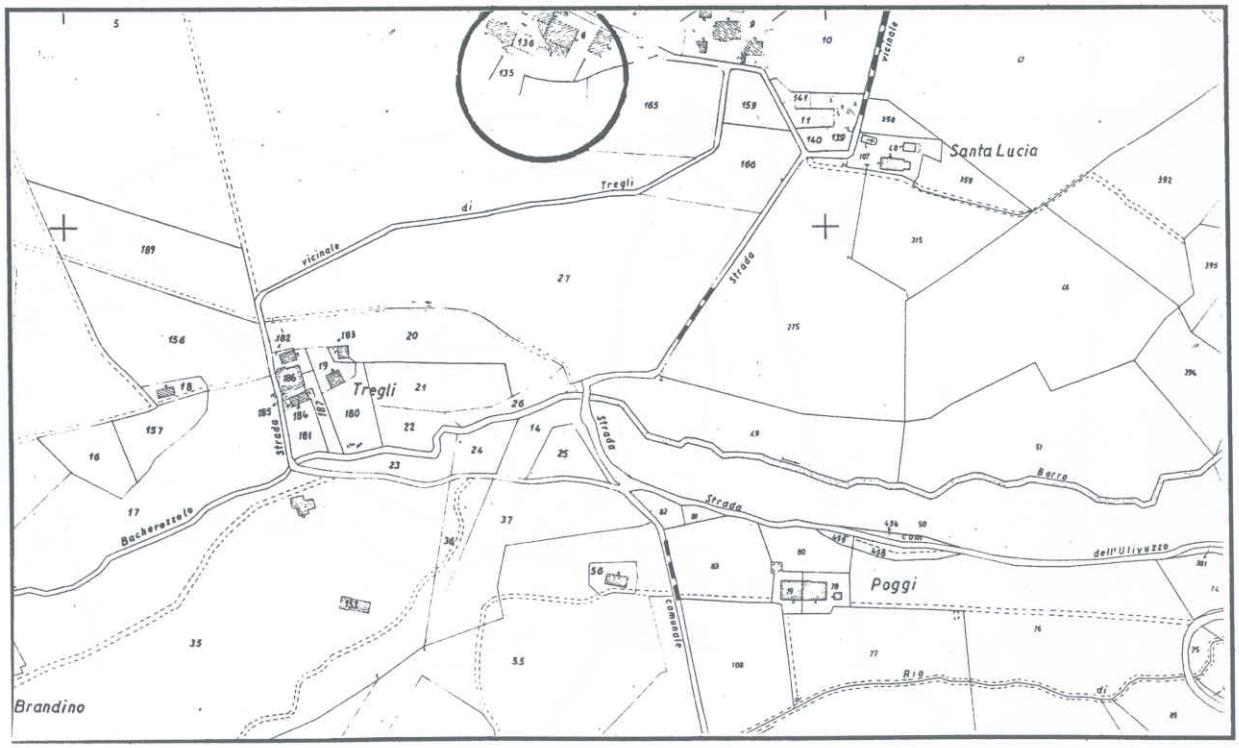

PLANIMETRIA CATASTALE scala 1:5000

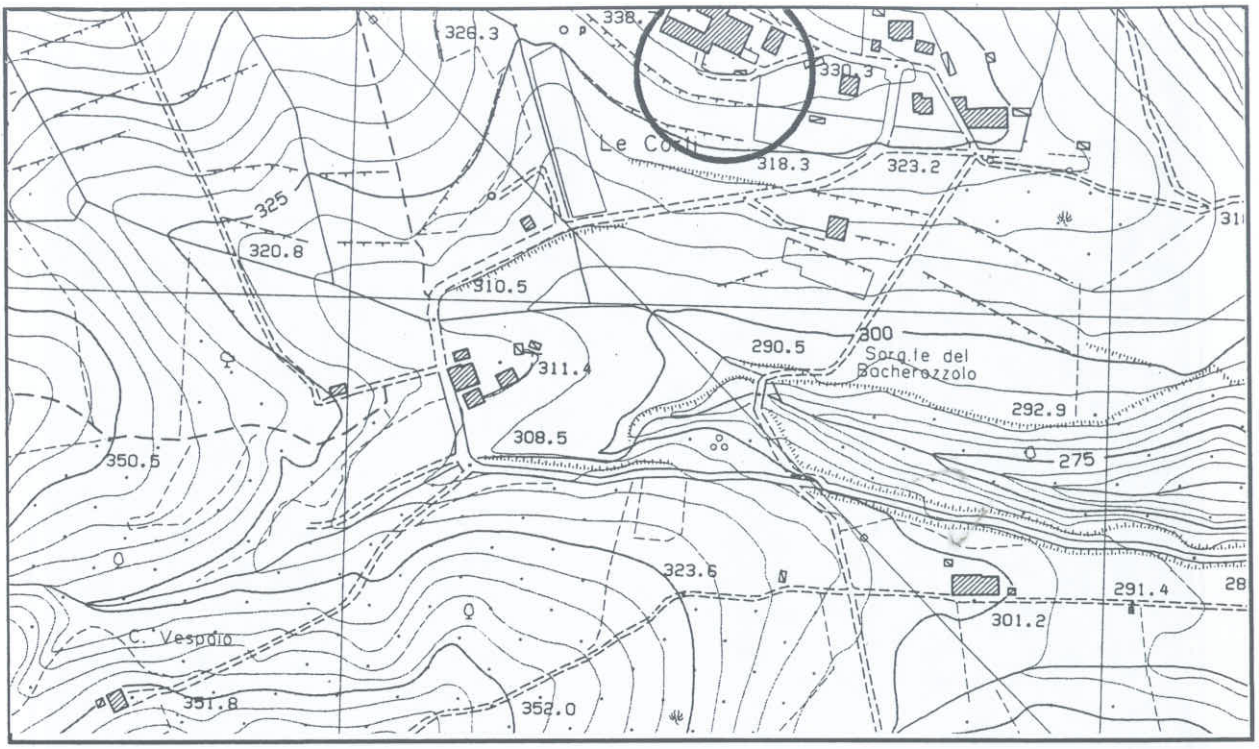

CARTA TECNICA REGIONALE scala 1:5000

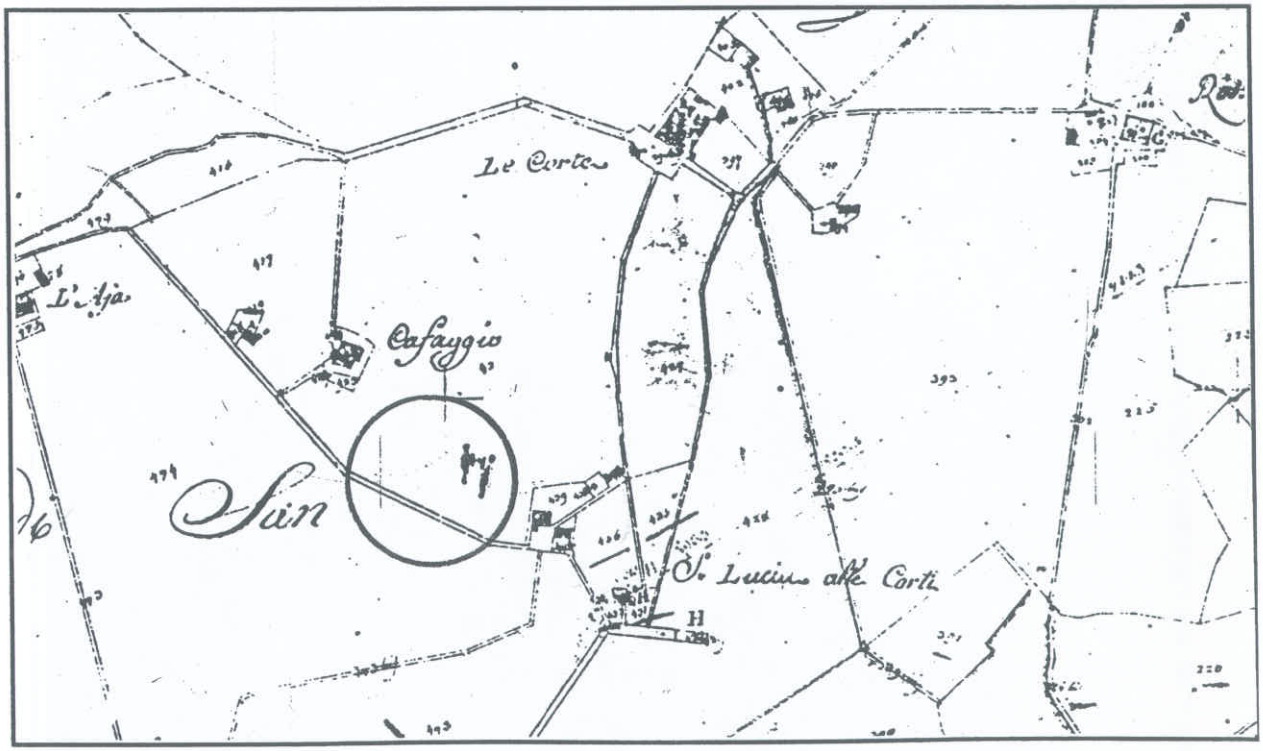

CATASTO LEOPOLDINO (anno 1821-1822)





COMUNE DI CAVRIGLIA

NUOVO P.R.G. 1998

LE INDAGINI DEL PIANO STRUTTURALE

ANALISI DEL PATRIMONIO EXTRAURBANO DI NATURA STORICA

SCHEDA	**N. 104**
TOPONIMI	LA CAPANNINA
PLANIMETRIA CATASTALE scala 1.5000	ELEMENTO 287024
CARTA TECNICA REGIONALE scala 1:5000	ELEMENTO 287024
CATASTO LEOPOLDINO anno1821-22	SEZIONE B (Foglio 1°) S.Martino in Pian Franzese
VINCOLI DI PIANO STRUTTURALE	

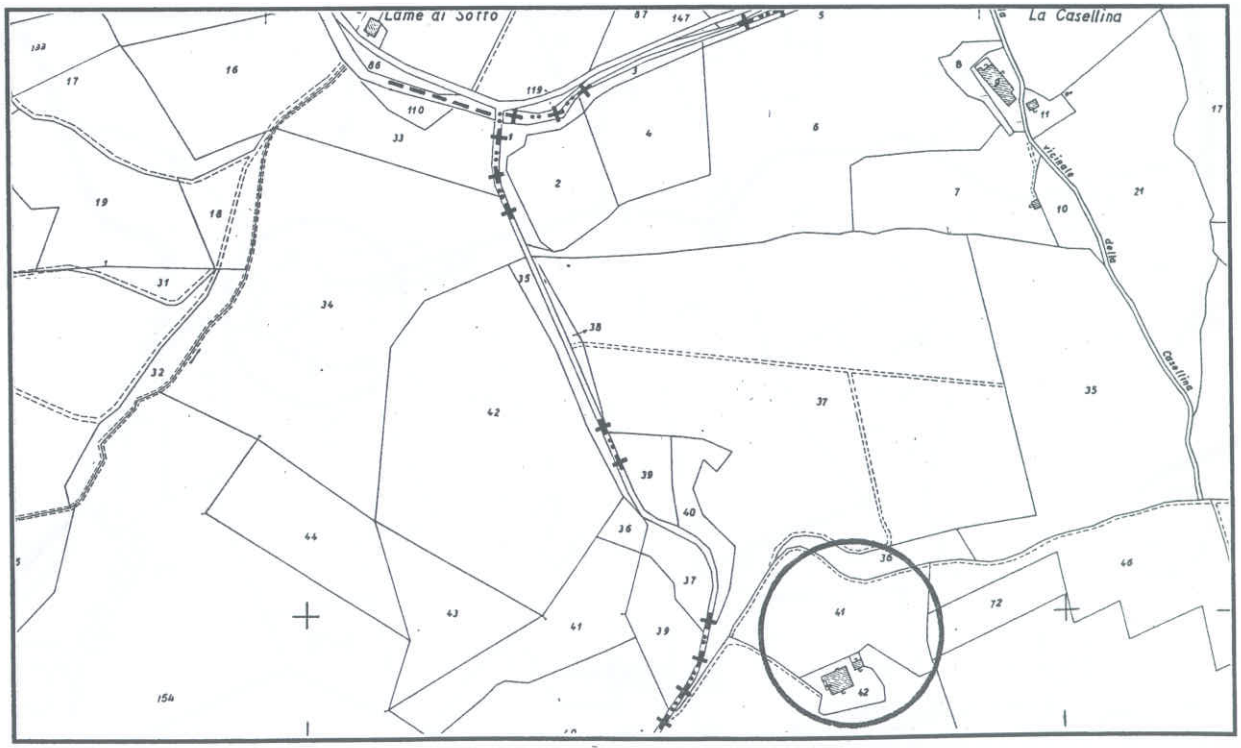

PLANIMETRIA CATASTALE scala 1:5000

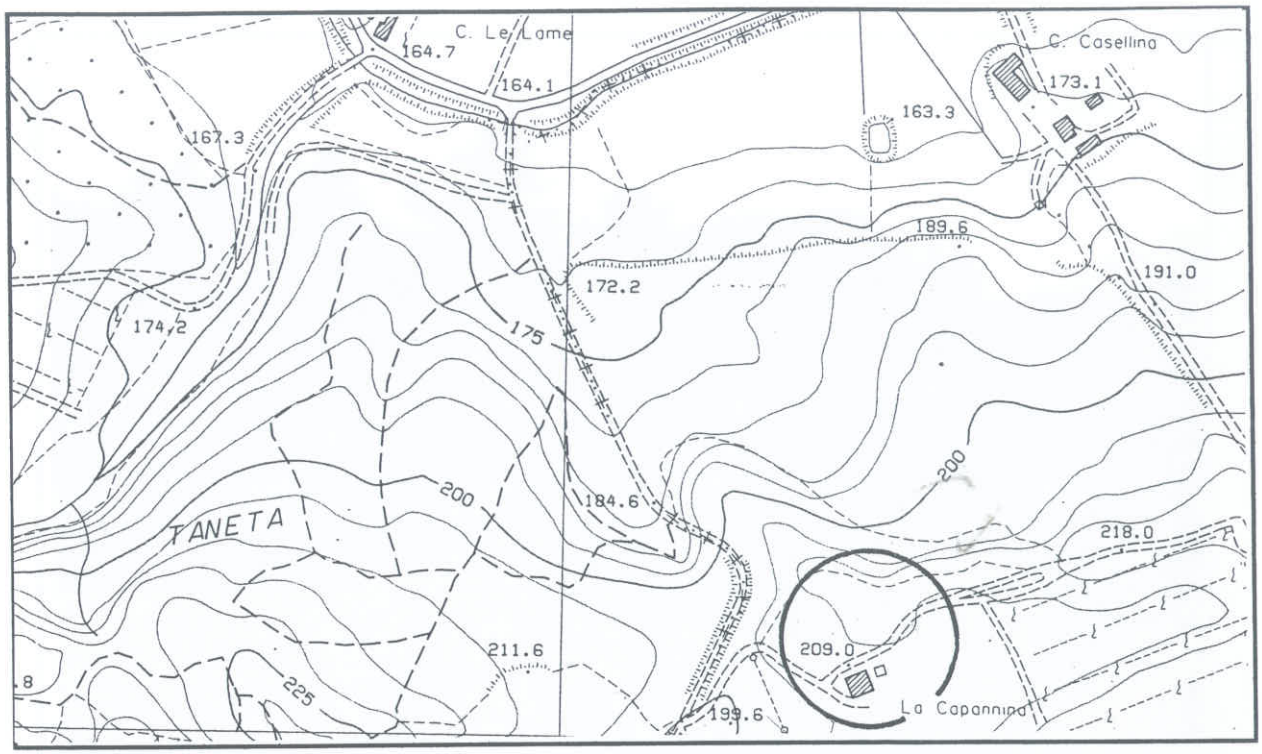

CARTA TECNICA REGIONALE scala 1:5000

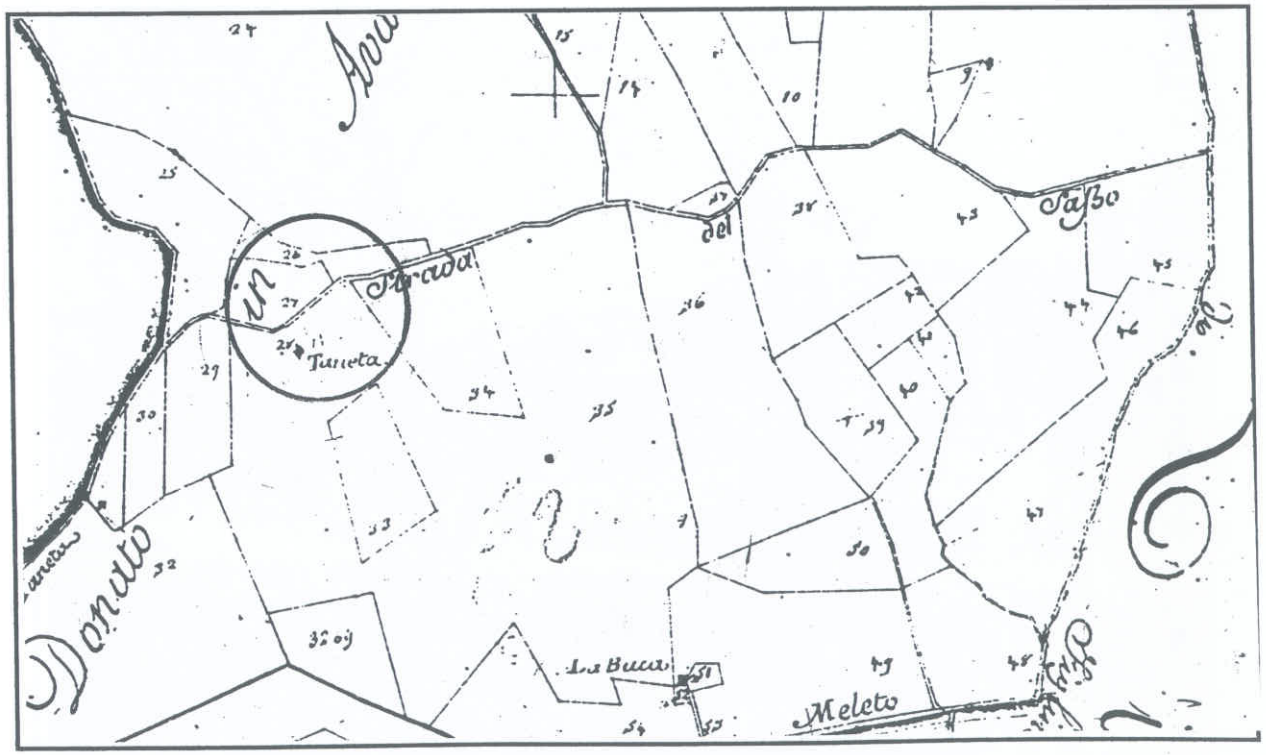

CATASTO LEOPOLDINO (anno 1821-1822)





COMUNE DI CAVRIGLIA

NUOVO P.R.G. 1998

LE INDAGINI DEL PIANO STRUTTURALE

ANALISI DEL PATRIMONIO EXTRAURBANO DI NATURA STORICA

SCHEDA	**N. 105**
TOPONIMI	LA CAsellina
PLANIMETRIA CATASTALE scala 1.5000	ELEMENTO 287024
CARTA TECNICA REGIONALE scala 1:5000	ELEMENTO 287024
CATASTO LEOPOLDINO anno1821-22	SEZIONE B (Foglio 1°) S.Martino in Pian Franzese
VINCOLI DI PIANO STRUTTURALE	COMPLESSO DI VALORE

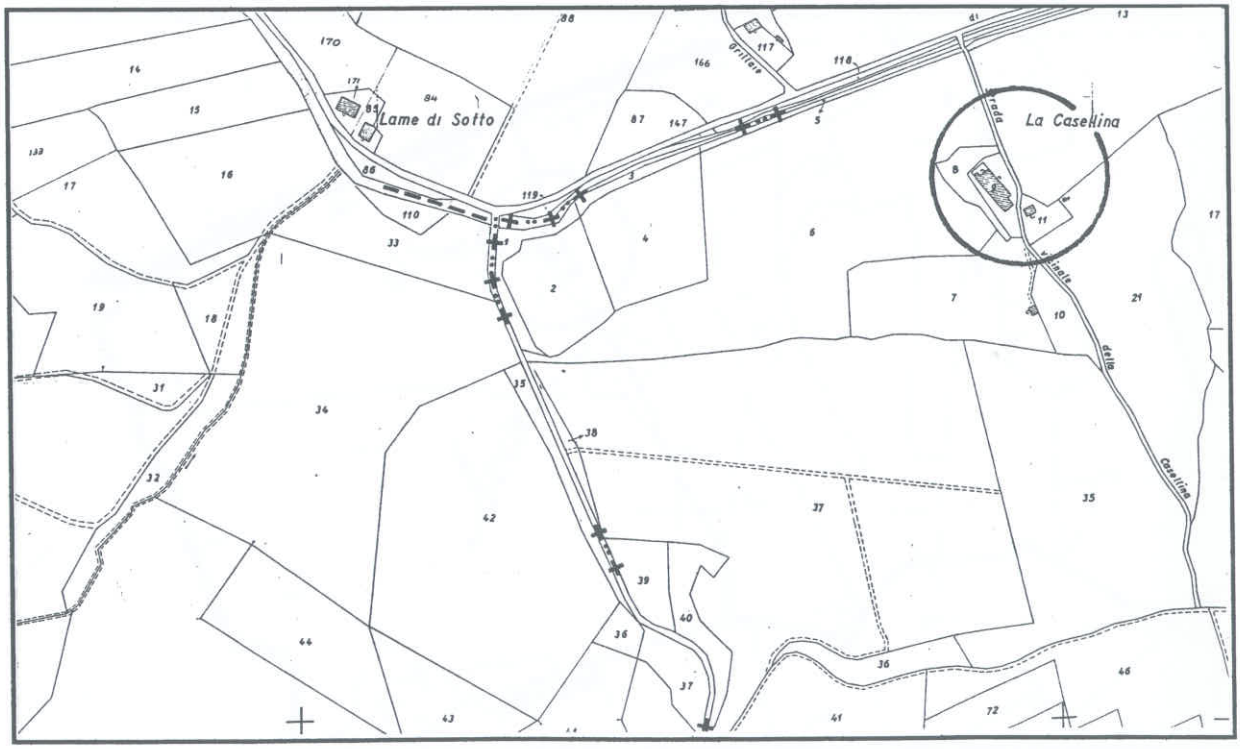

PLANIMETRIA CATASTALE scala 1:5000

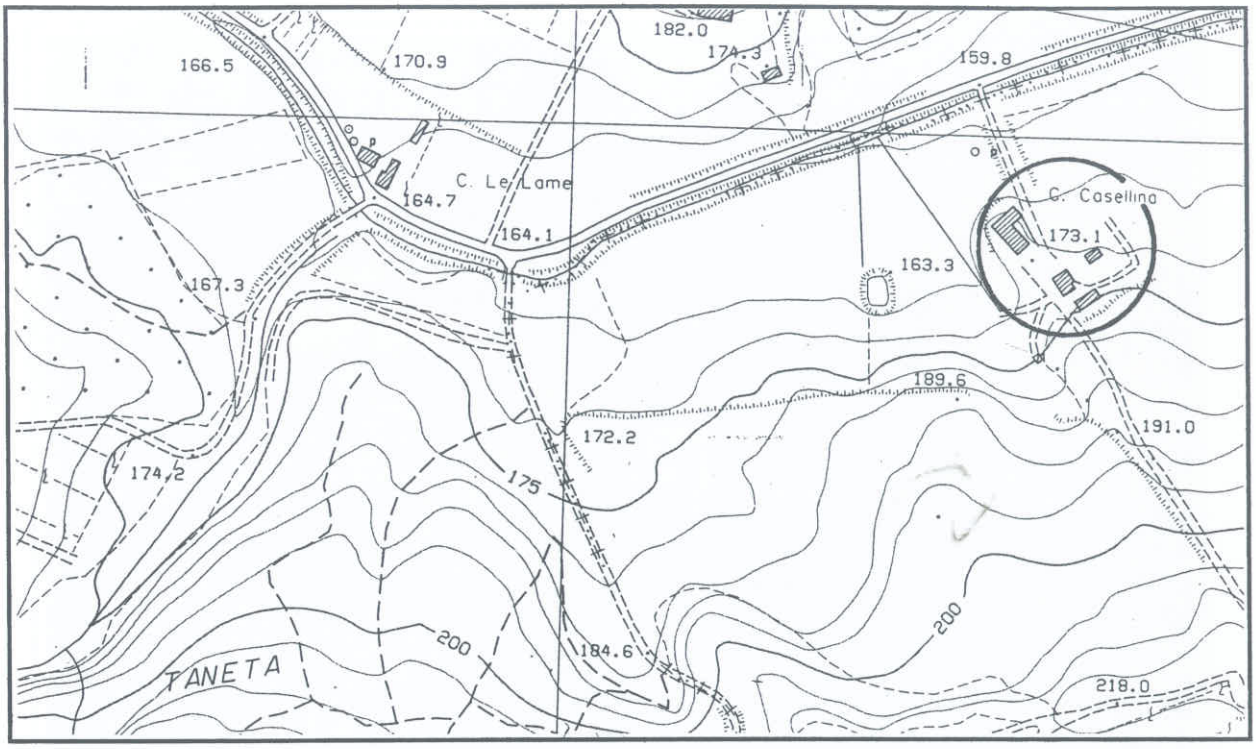

CARTA TECNICA REGIONALE scala 1:5000

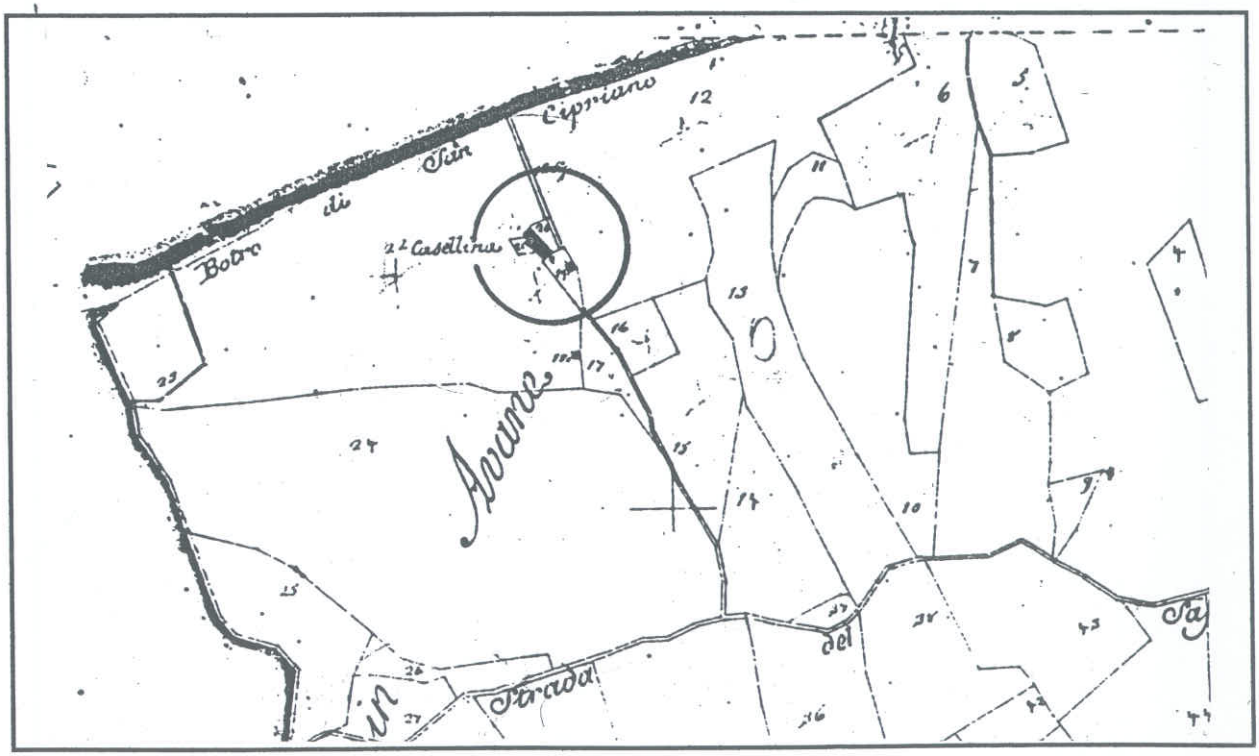

CATASTO LEOPOLDINO (anno 1821-1822)



COMUNE DI CAVRIGLIA

NUOVO P.R.G. 1998

LE INDAGINI DEL PIANO STRUTTURALE

ANALISI DEL PATRIMONIO EXTRAURBANO DI NATURA STORICA

SCHEDA	**N. 106**
TOPONIMI	IL SASSO
PLANIMETRIA CATASTALE scala 1.5000	ELEMENTO 287022
CARTA TECNICA REGIONALE scala 1:5000	ELEMENTO 287022
CATASTO LEOPOLDINO anno1821-22	SEZIONE B (Foglio 1°) S.Martino in Pian Franzese
VINCOLI DI PIANO STRUTTURALE	COMPLESSO DI VALORE



PLANIMETRIA CATASTALE scala 1:5000

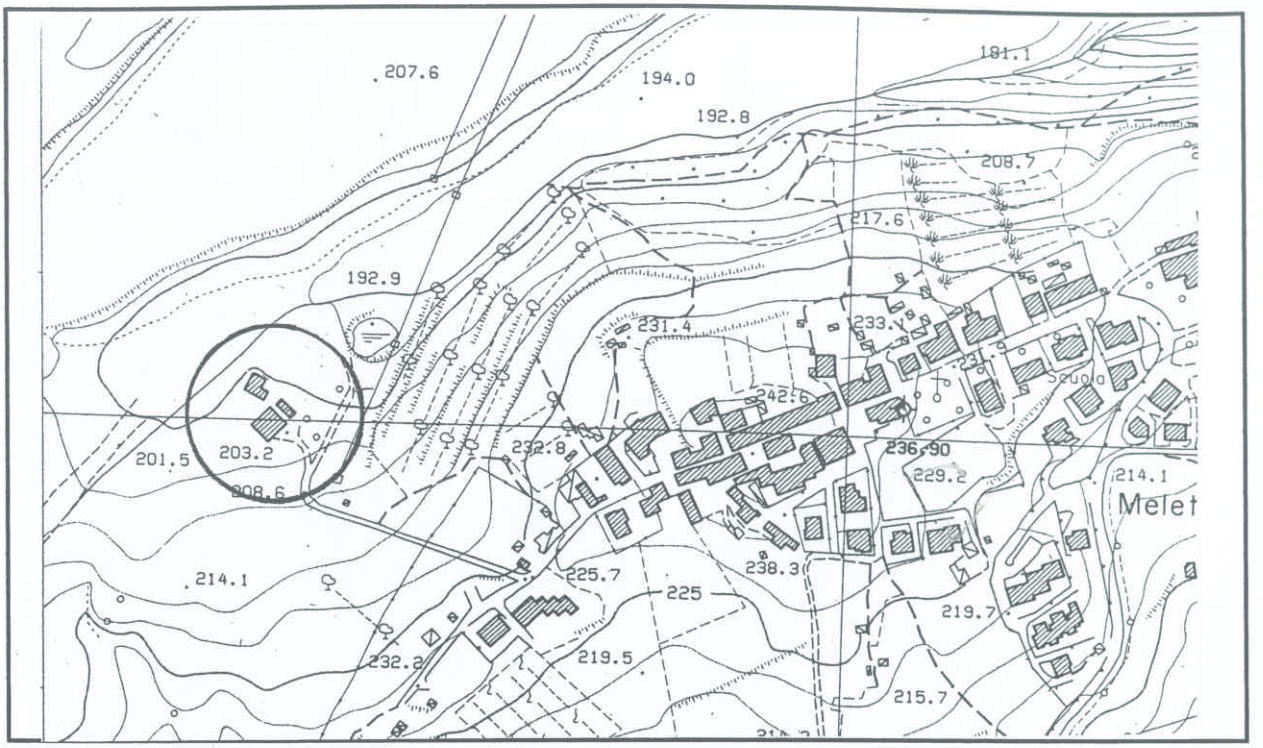

CARTA TECNICA REGIONALE scala 1:5000

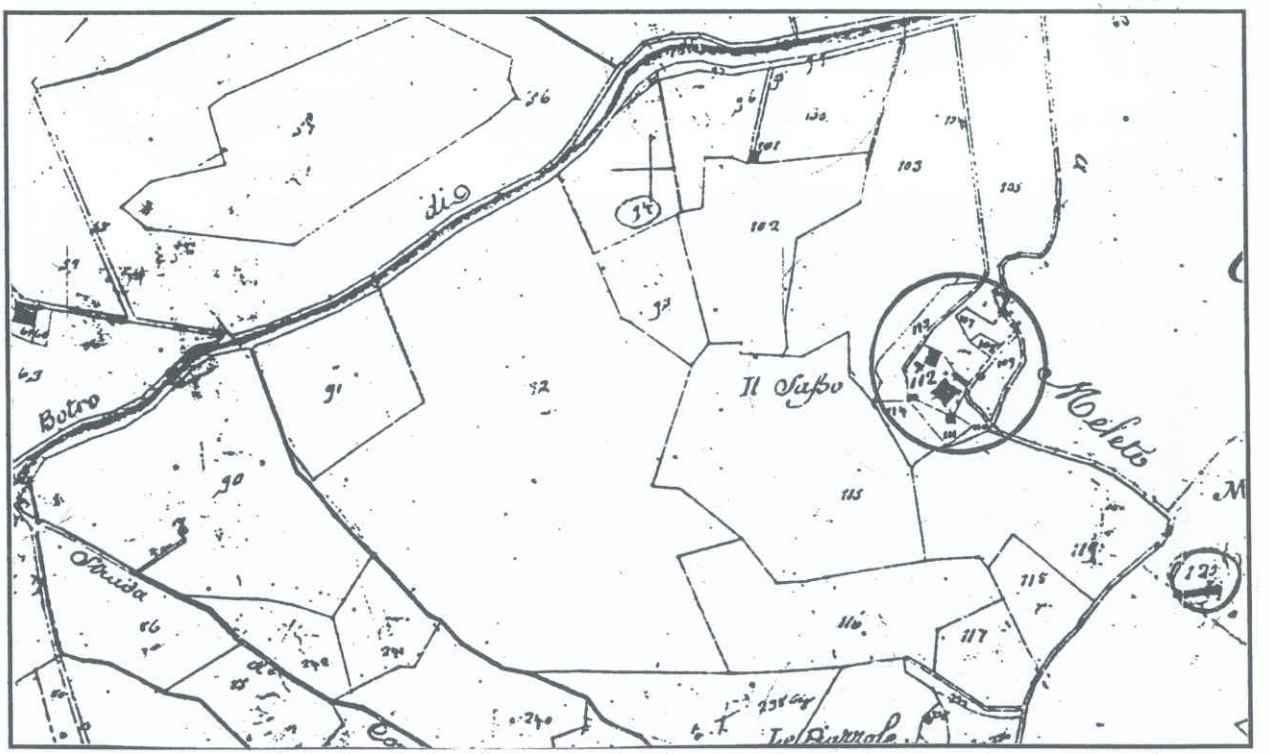

CATASTO LEOPOLDINO (anno 1821-1822)





COMUNE DI CAVRIGLIA

NUOVO P.R.G. 1998

LE INDAGINI DEL PIANO STRUTTURALE

ANALISI DEL PATRIMONIO EXTRAURBANO DI NATURA STORICA

SCHEDA	**N. 107**
TOPONIMI	PODERE LE FABBRICHE BASSE
PLANIMETRIA CATASTALE scala 1.5000	ELEMENTO 287021
CARTA TECNICA REGIONALE scala 1:5000	ELEMENTO 287021
CATASTO LEOPOLDINO anno1821-22	SEZIONE A (Foglio unico) Meleto
VINCOLI DI PIANO STRUTTURALE	COMPLESSO DI VALORE

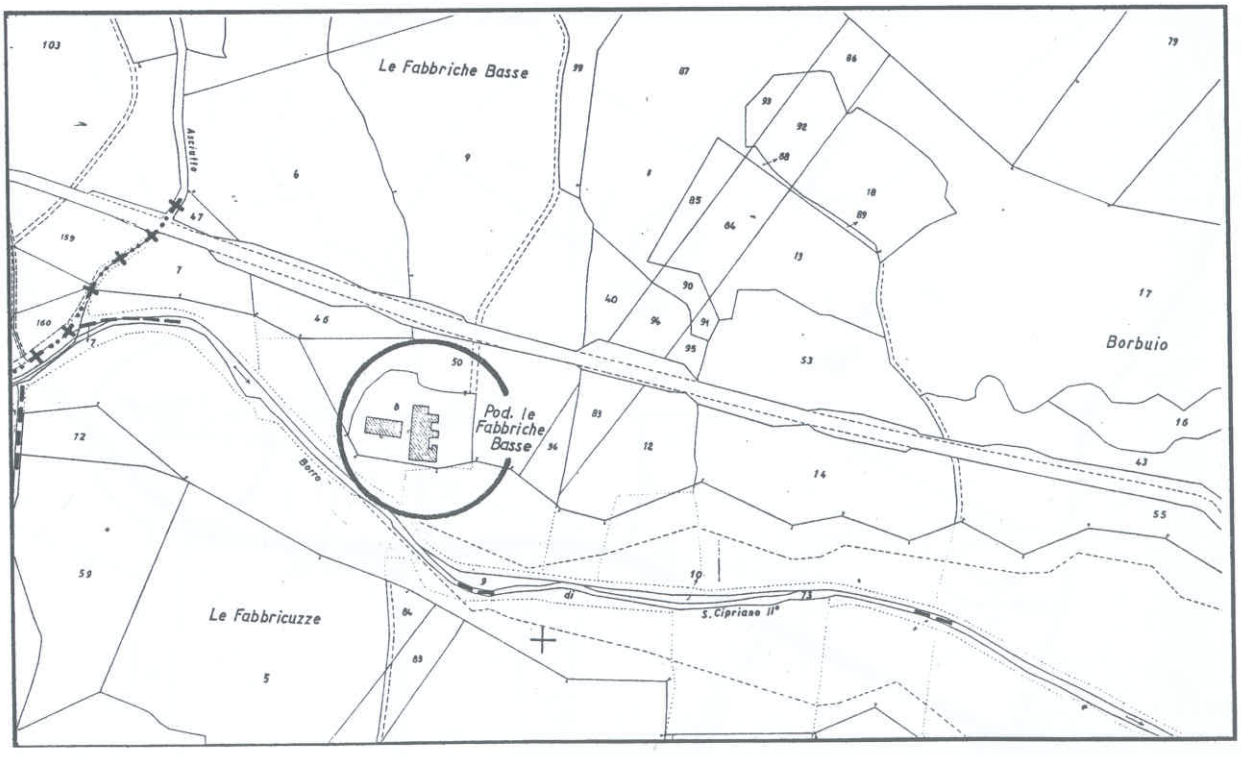

PLANIMETRIA CATASTALE scala 1:5000

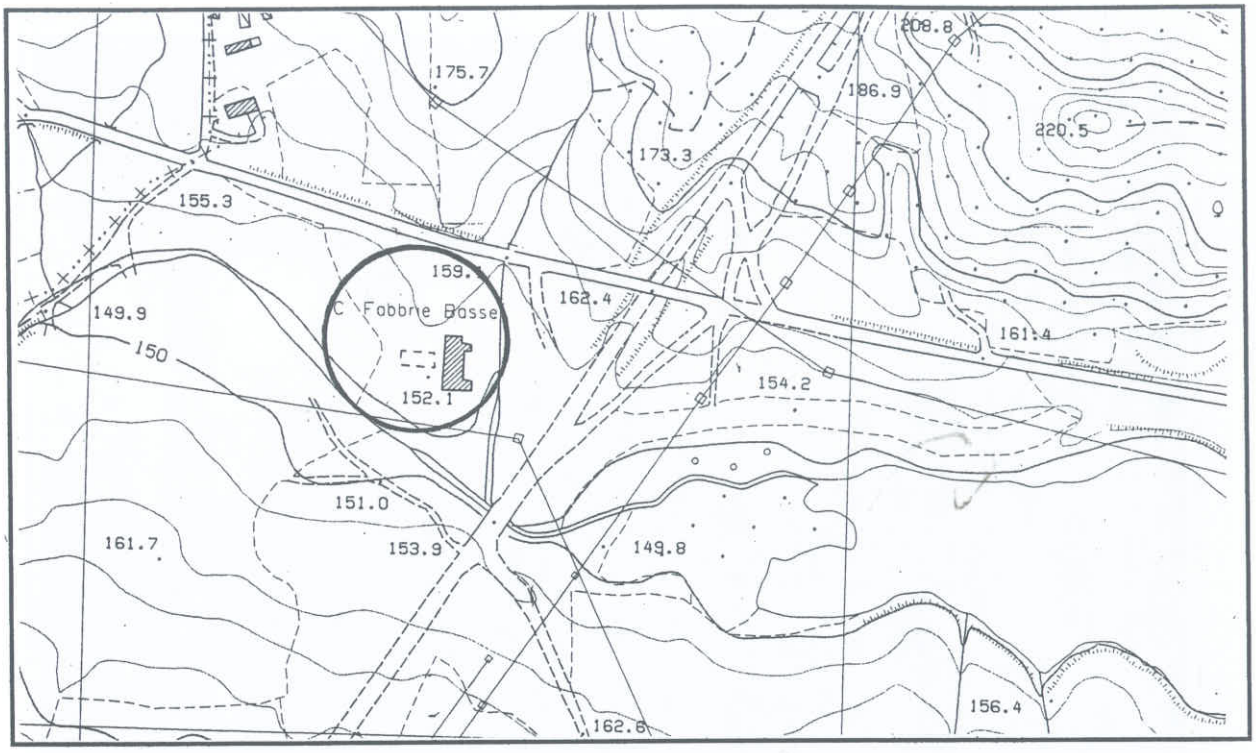

CARTA TECNICA REGIONALE scala 1:5000

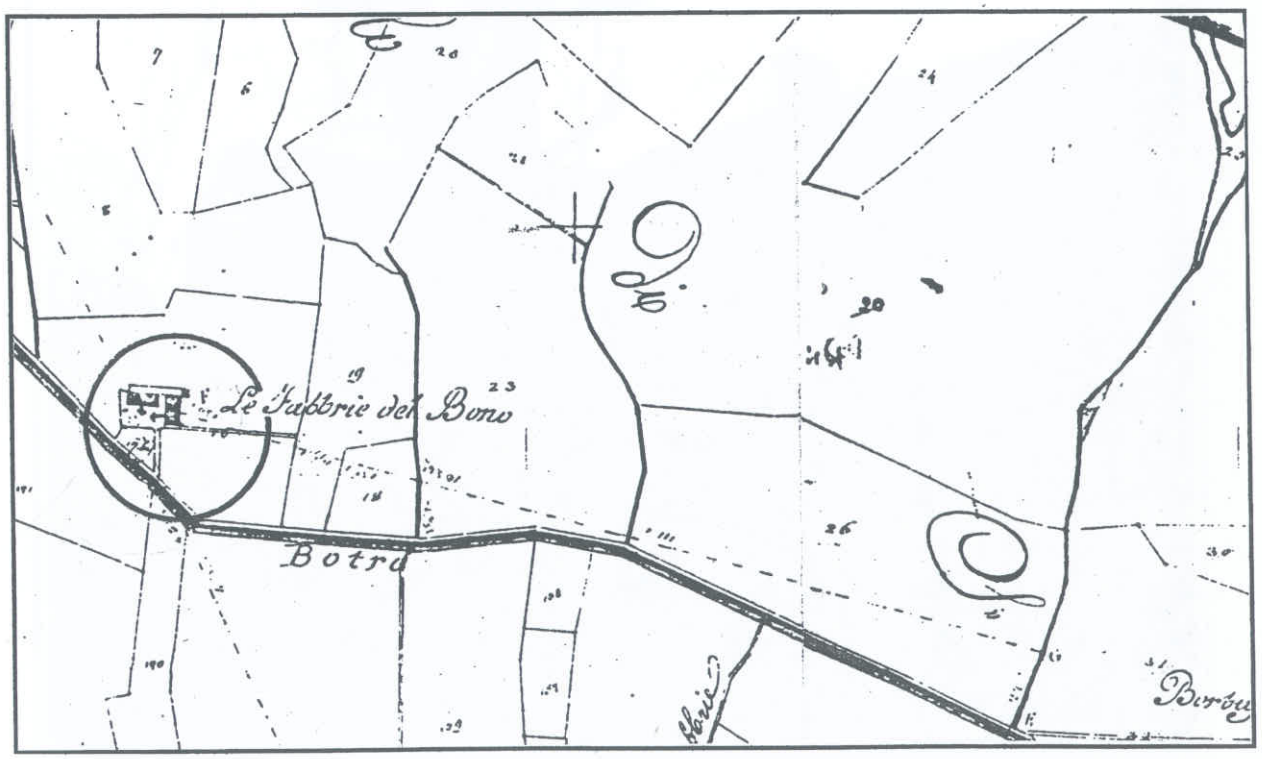

CATASTO LEOPOLDINO (anno 1821-1822)









COMUNE DI CAVRIGLIA

NUOVO P.R.G. 1998

LE INDAGINI DEL PIANO STRUTTURALE

ANALISI DEL PATRIMONIO EXTRAURBANO DI NATURA STORICA

SCHEDA	**N. 108**
TOPONIMI	C. FABBRIE ALTE
PLANIMETRIA CATASTALE scala 1.5000	ELEMENTO 287021
CARTA TECNICA REGIONALE scala 1:5000	ELEMENTO 287021
CATASTO LEOPOLDINO anno1821-22	SEZIONE A (Foglio unico) Meleto
VINCOLI DI PIANO STRUTTURALE	

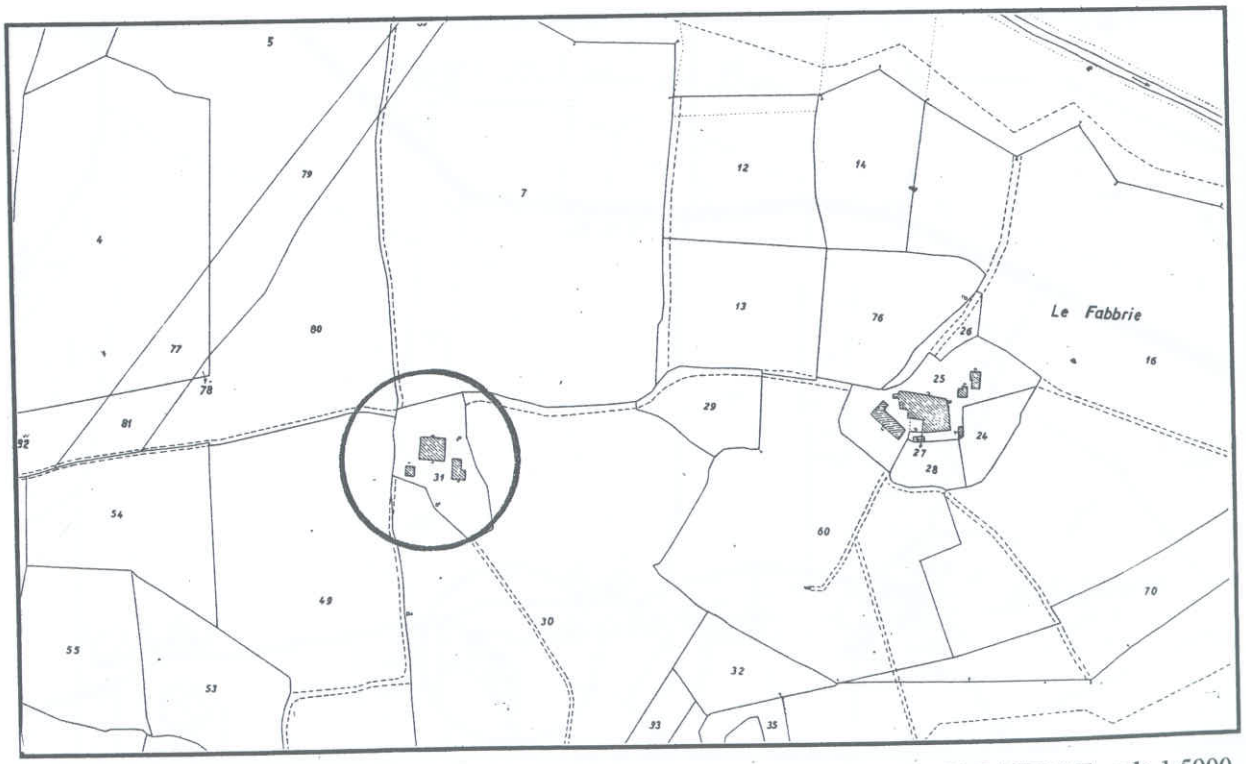

PLANIMETRIA CATASTALE scala 1:5000

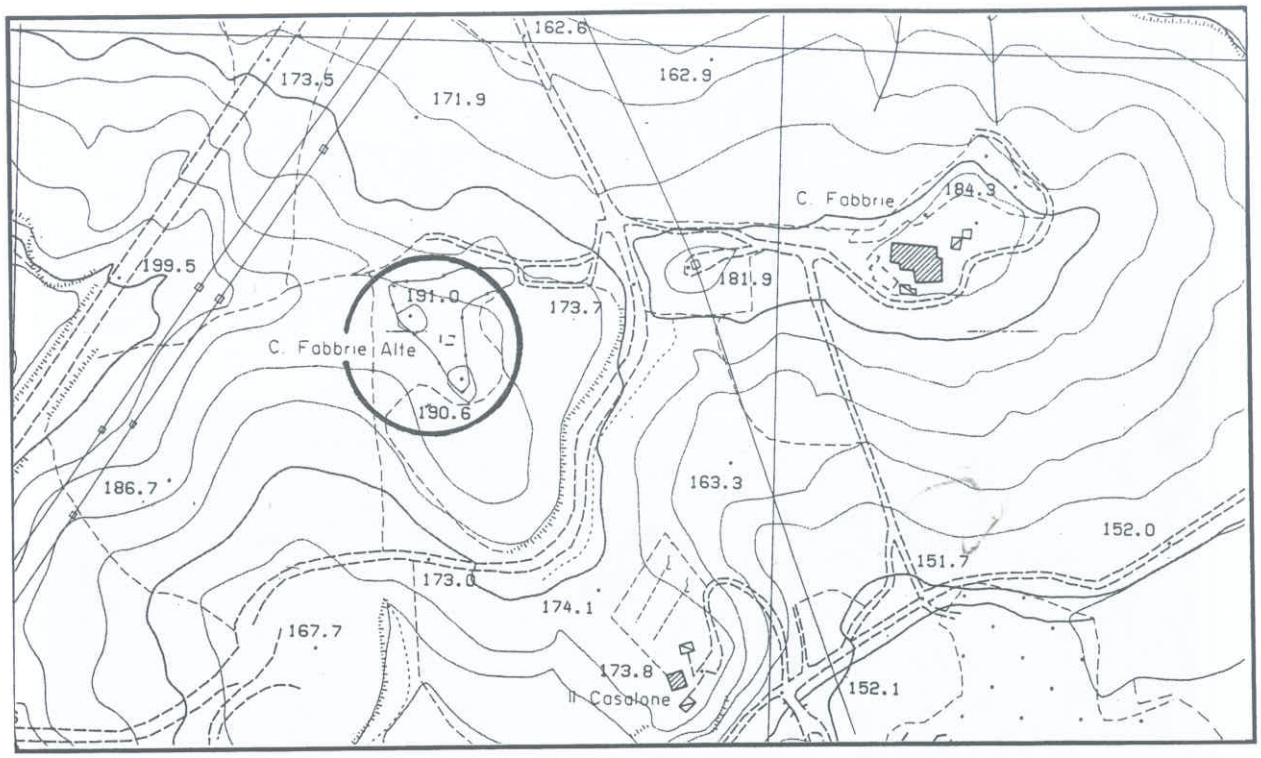

CARTA TECNICA REGIONALE scala 1:5000

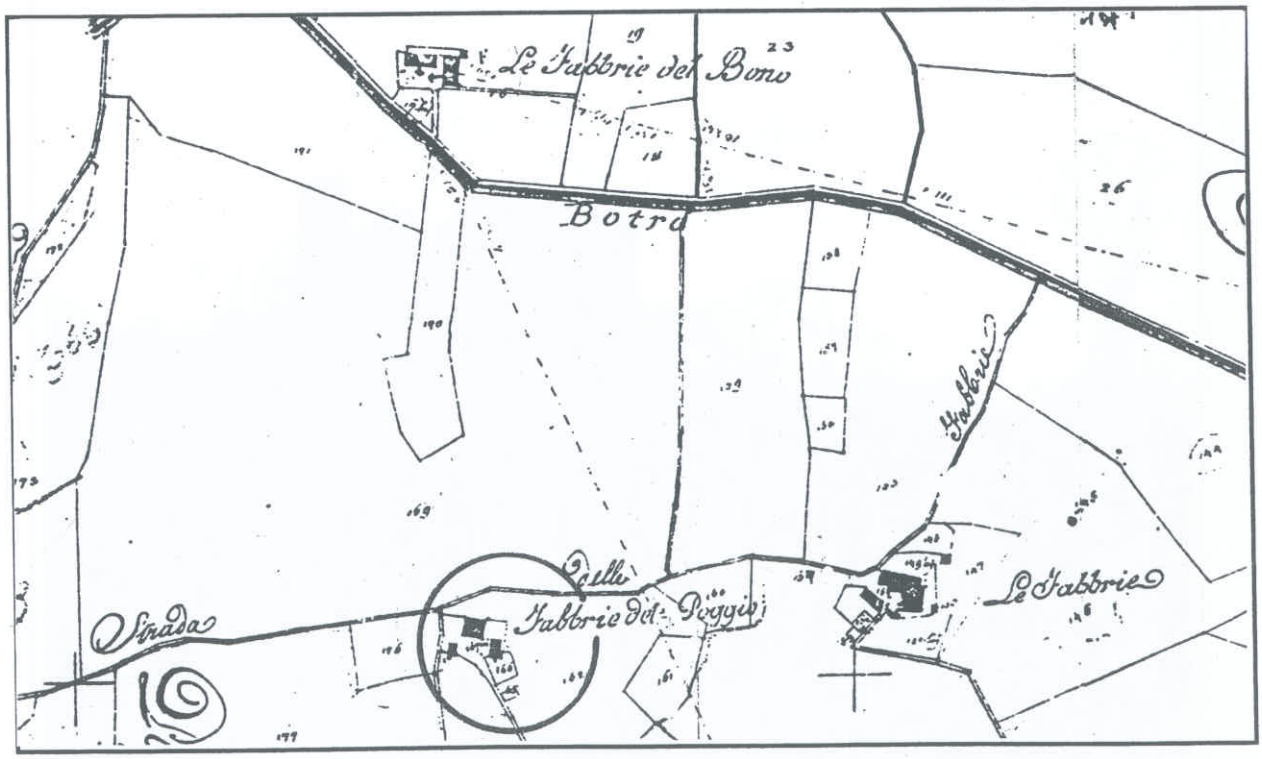

CATASTO LEOPOLDINO (anno 1821-1822)





COMUNE DI CAVRIGLIA

NUOVO P.R.G. 1998

LE INDAGINI DEL PIANO STRUTTURALE

ANALISI DEL PATRIMONIO EXTRAURBANO DI NATURA STORICA

SCHEDA	**N. 109**
TOPONIMI	C. FABBRIE
PLANIMETRIA CATASTALE scala 1.5000	ELEMENTO 287021
CARTA TECNICA REGIONALE scala 1:5000	ELEMENTO 287021
CATASTO LEOPOLDINO anno1821-22	SEZIONE A (Foglio unico) Meleto
VINCOLI DI PIANO STRUTTURALE	COMPLESSO DI VALORE

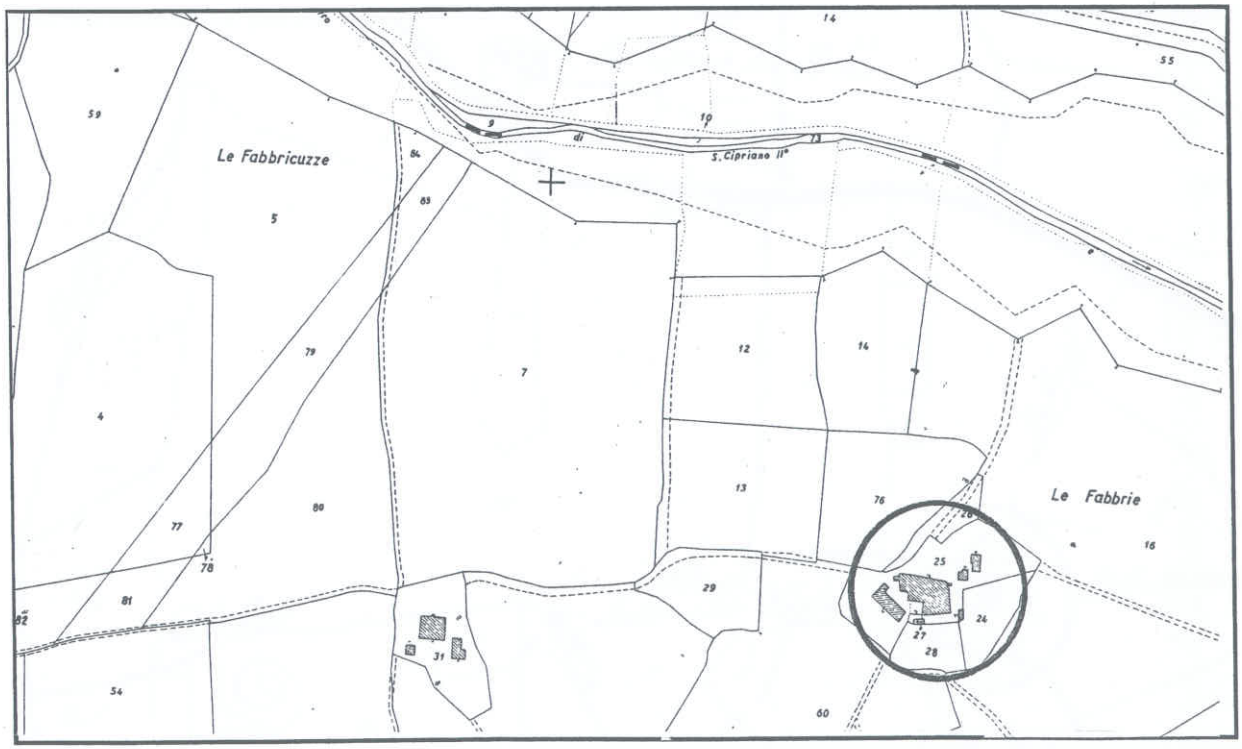

PLANIMETRIA CATASTALE scala 1:5000

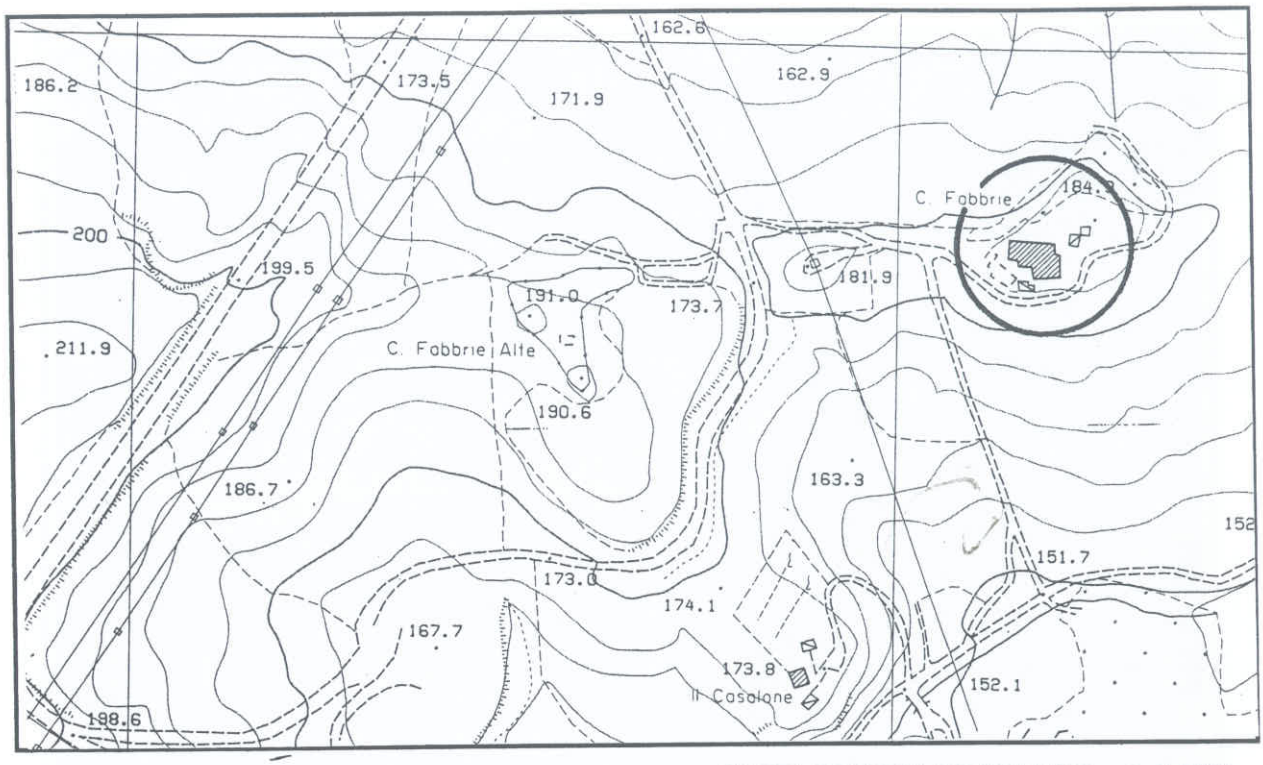

CARTA TECNICA REGIONALE scala 1:5000

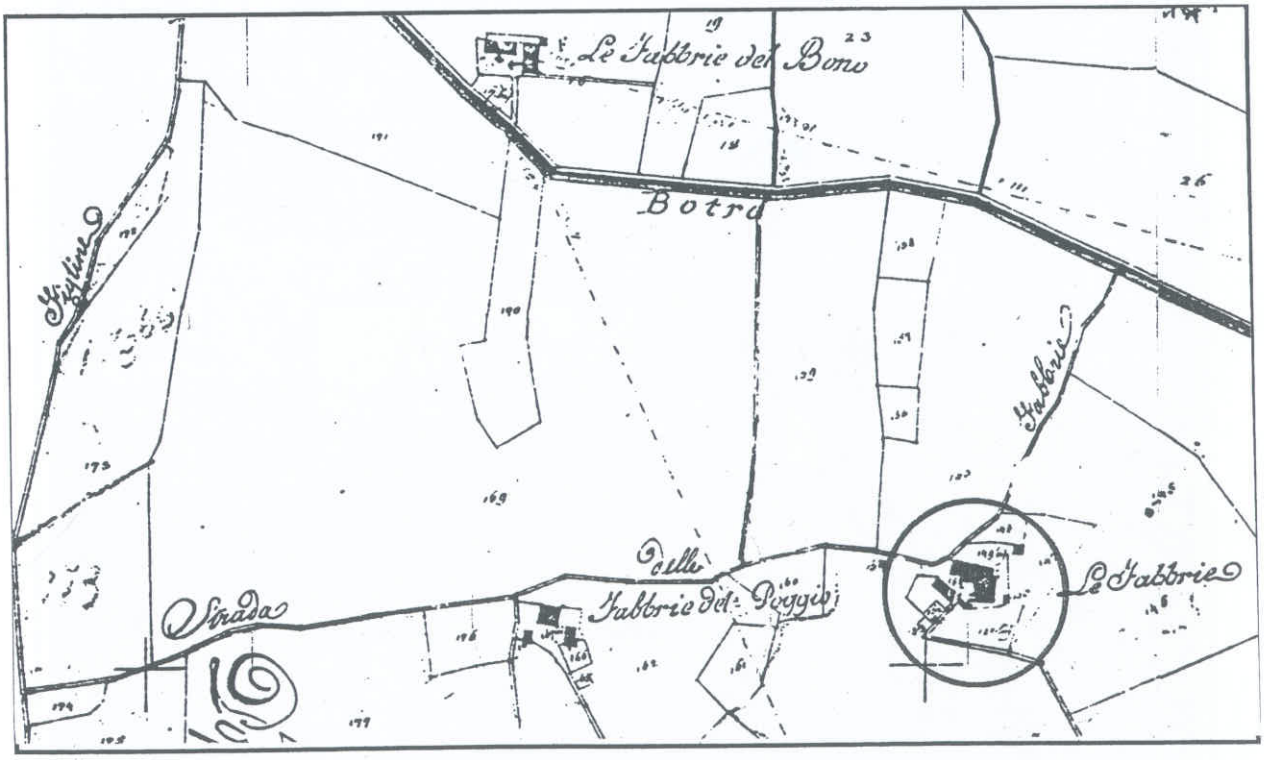

CATASTO LEOPOLDINO (anno 1821-1822)









COMUNE DI CAVRIGLIA

NUOVO P.R.G. 1998

LE INDAGINI DEL PIANO STRUTTURALE

ANALISI DEL PATRIMONIO EXTRAURBANO DI NATURA STORICA

SCHEDA	**N. 110**
TOPONIMI	MASSETO
PLANIMETRIA CATASTALE scala 1.5000	ELEMENTO 287022
CARTA TECNICA REGIONALE scala 1:5000	ELEMENTO 287022
CATASTO LEOPOLDINO anno1821-22	SEZIONE A (Foglio unico) Meleto
VINCOLI DI PIANO STRUTTURALE	COMPLESSO DI VALORE

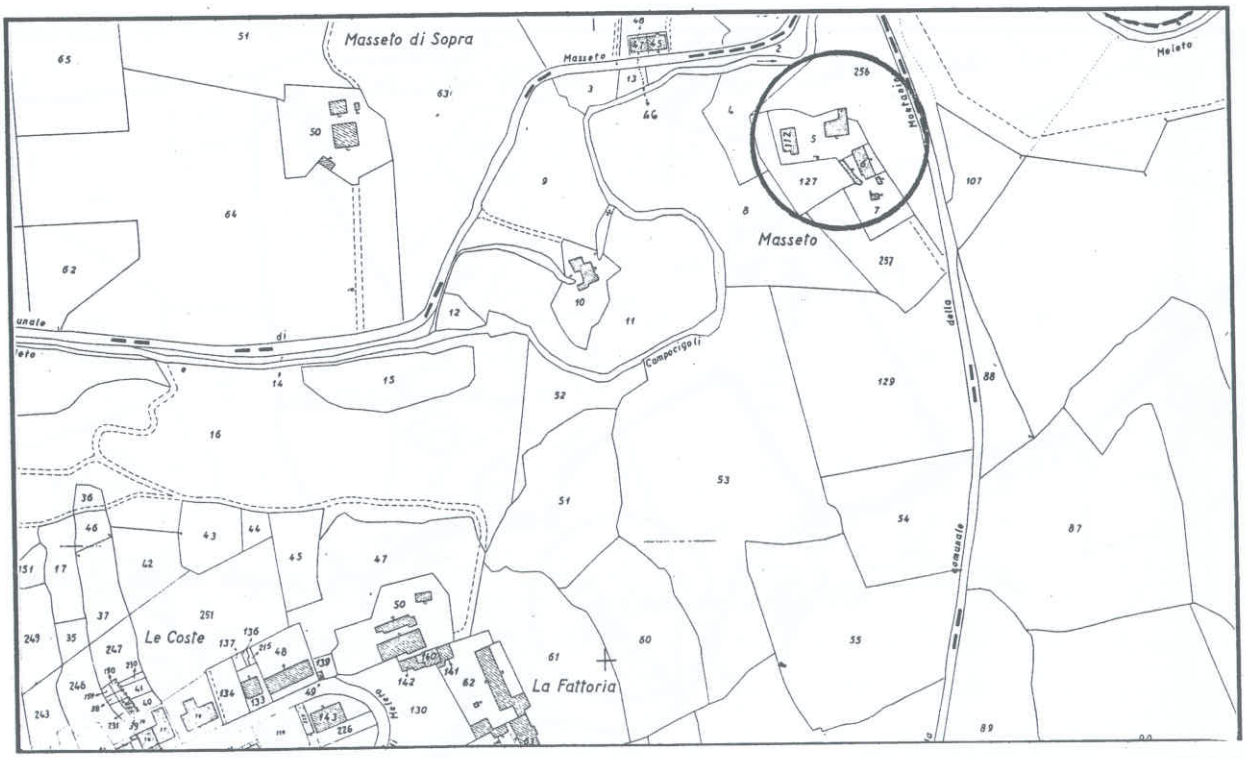

PLANIMETRIA CATASTALE scala 1:5000

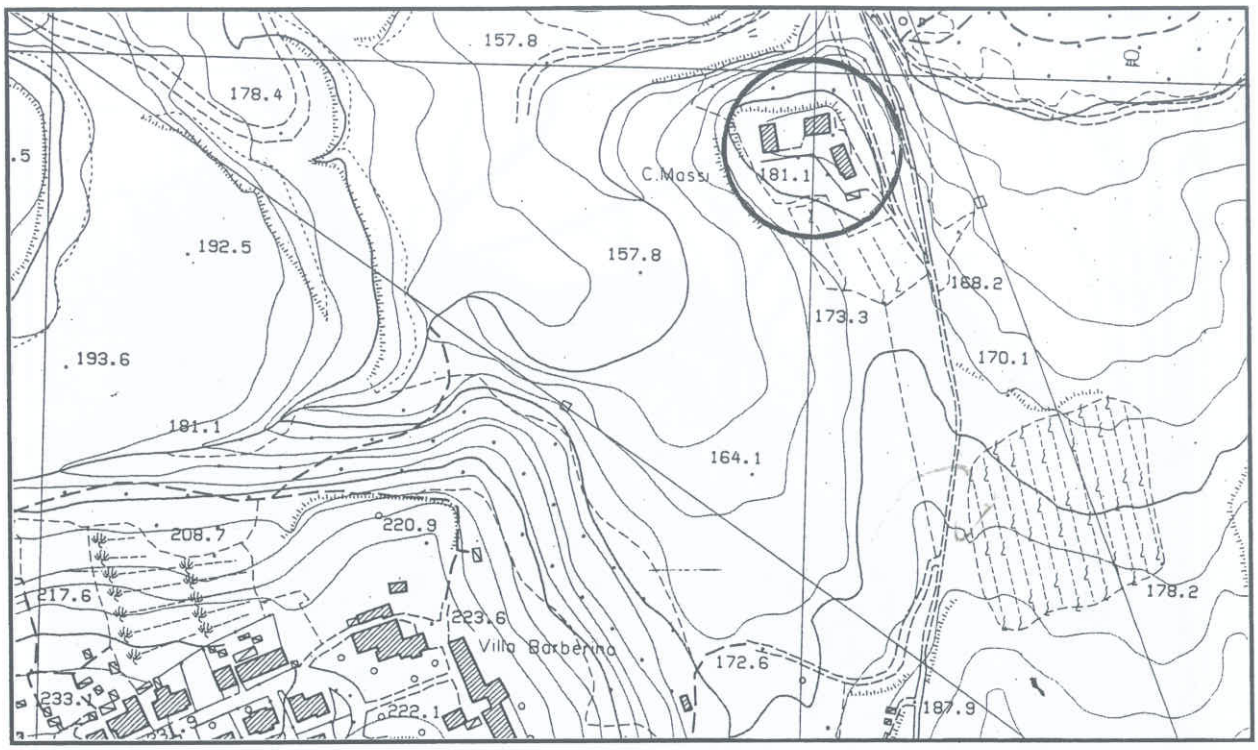

CARTA TECNICA REGIONALE scala 1:5000

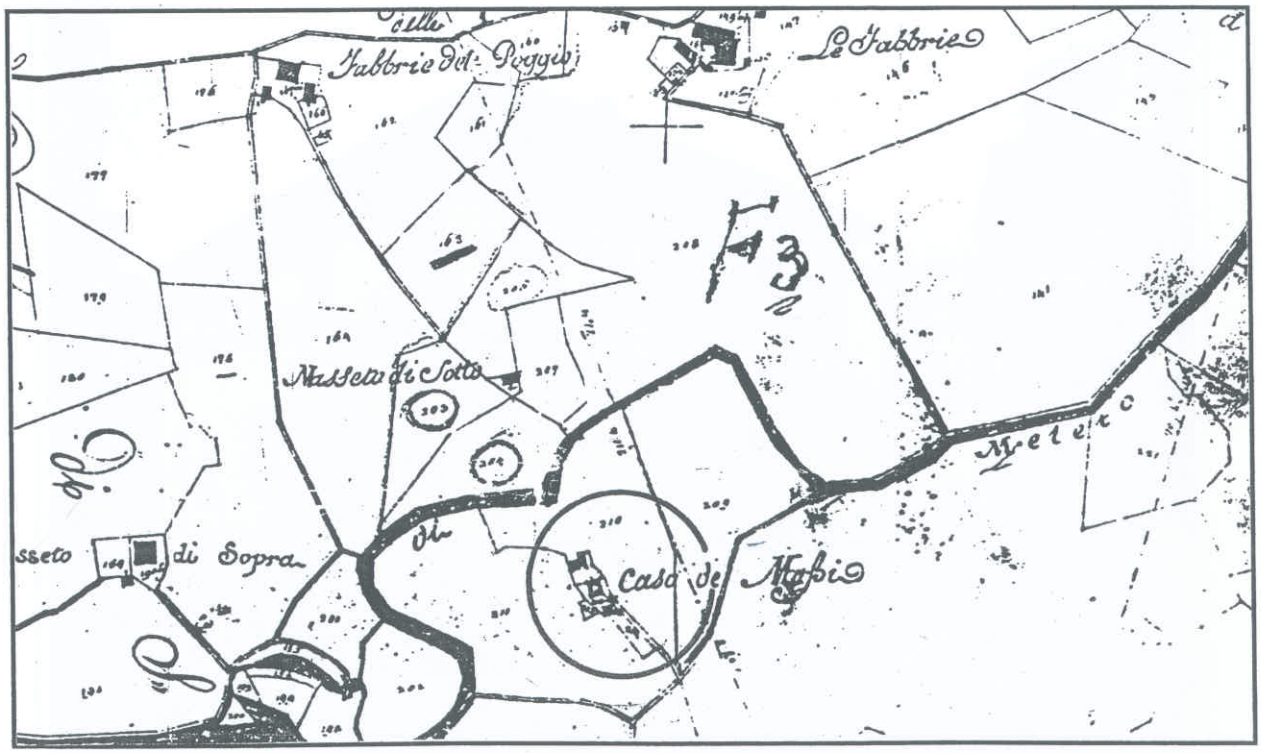

CATASTO LEOPOLDINO (anno 1821-1822)




20

COMUNE DI CAVRIGLIA

NUOVO P.R.G. 1998

LE INDAGINI DEL PIANO STRUTTURALE

ANALISI DEL PATRIMONIO EXTRAURBANO DI NATURA STORICA

SCHEDA	**N. 111**
TOPONIMI	IL CASTELLARE
PLANIMETRIA CATASTALE scala 1.5000	ELEMENTO 287022
CARTA TECNICA REGIONALE scala 1:5000	ELEMENTO 287022
CATASTO LEOPOLDINO anno1821-22	SEZIONE A (Foglio unico) Meleto
VINCOLI DI PIANO STRUTTURALE	COMPLESSO DI VALORE

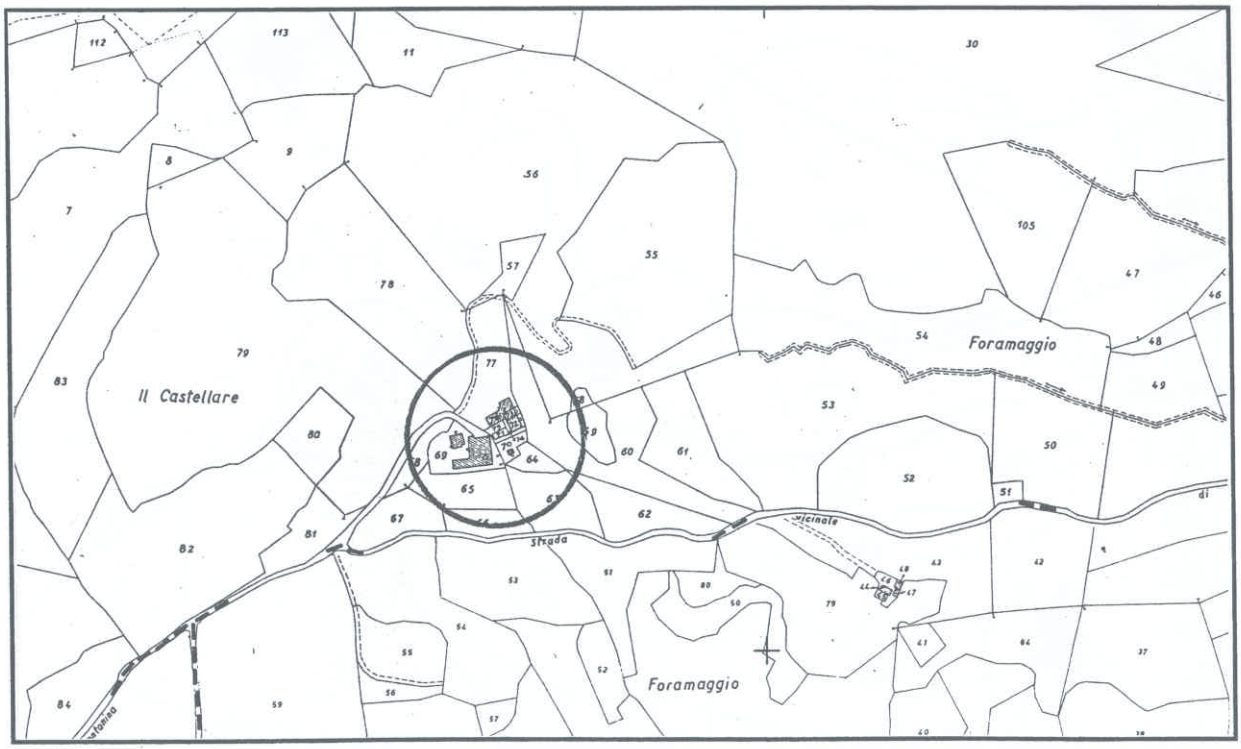

PLANIMETRIA CATASTALE scala 1:5000

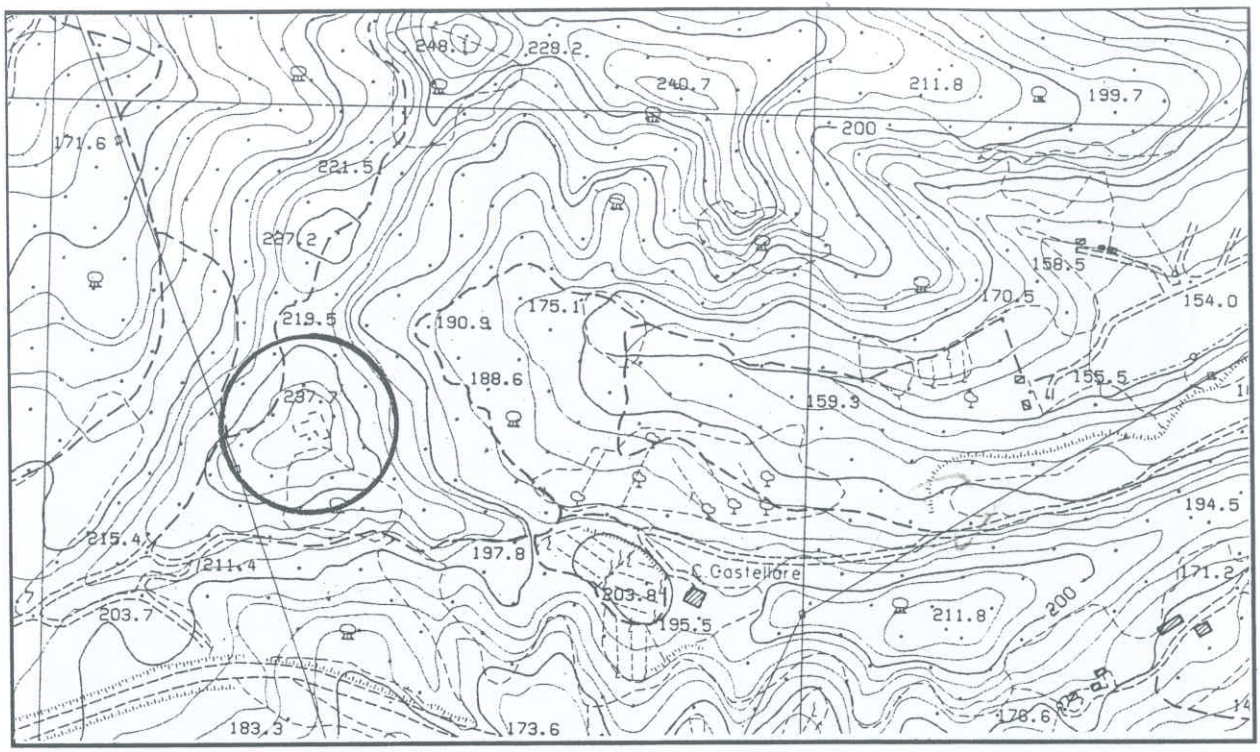

CARTA TECNICA REGIONALE scala 1:5000

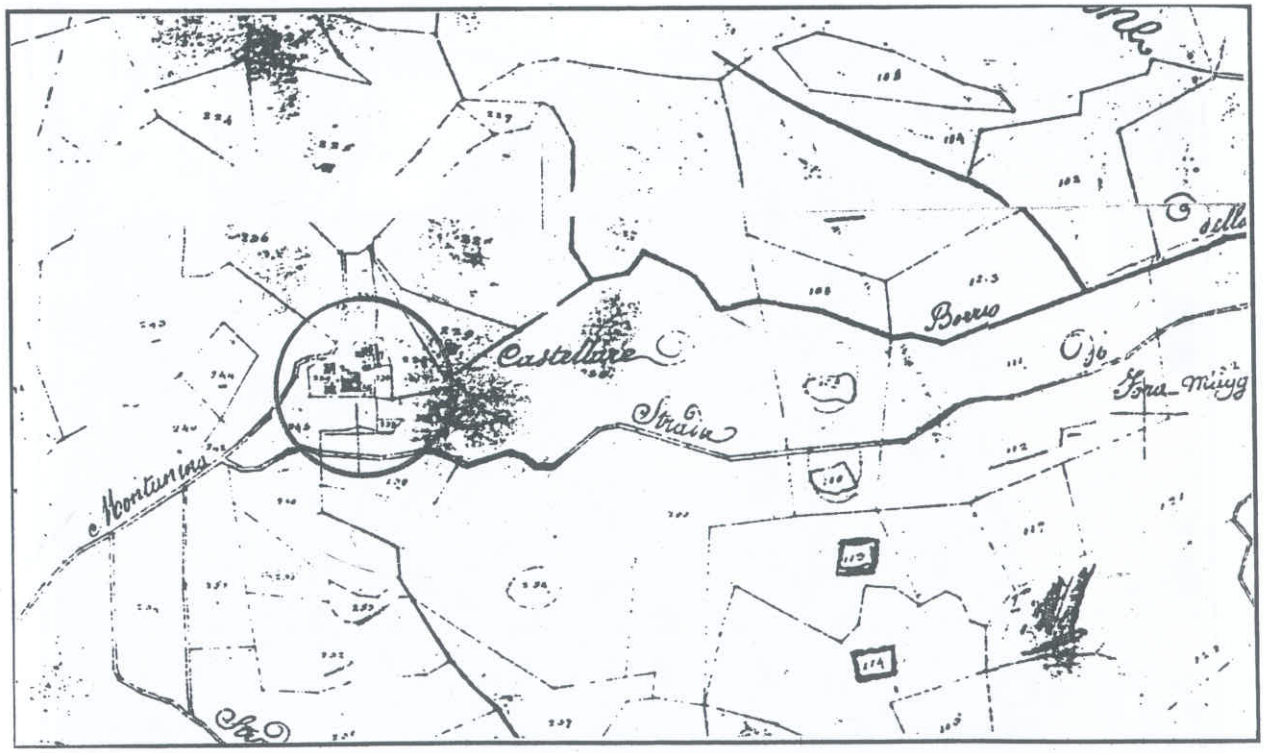

CATASTO LEOPOLDINO (anno 1821-1822)





COMUNE DI CAVRIGLIA

NUOVO P.R.G. 1998

LE INDAGINI DEL PIANO STRUTTURALE

ANALISI DEL PATRIMONIO EXTRAURBANO DI NATURA STORICA

SCHEDA	**N. 112**
TOPONIMI	BARBUIO
PLANIMETRIA CATASTALE scala 1.5000	ELEMENTO 287021
CARTA TECNICA REGIONALE scala 1:5000	ELEMENTO 287021
CATASTO LEOPOLDINO anno1821-22	SEZIONE A (Foglio unico) Meleto
VINCOLI DI PIANO STRUTTURALE	

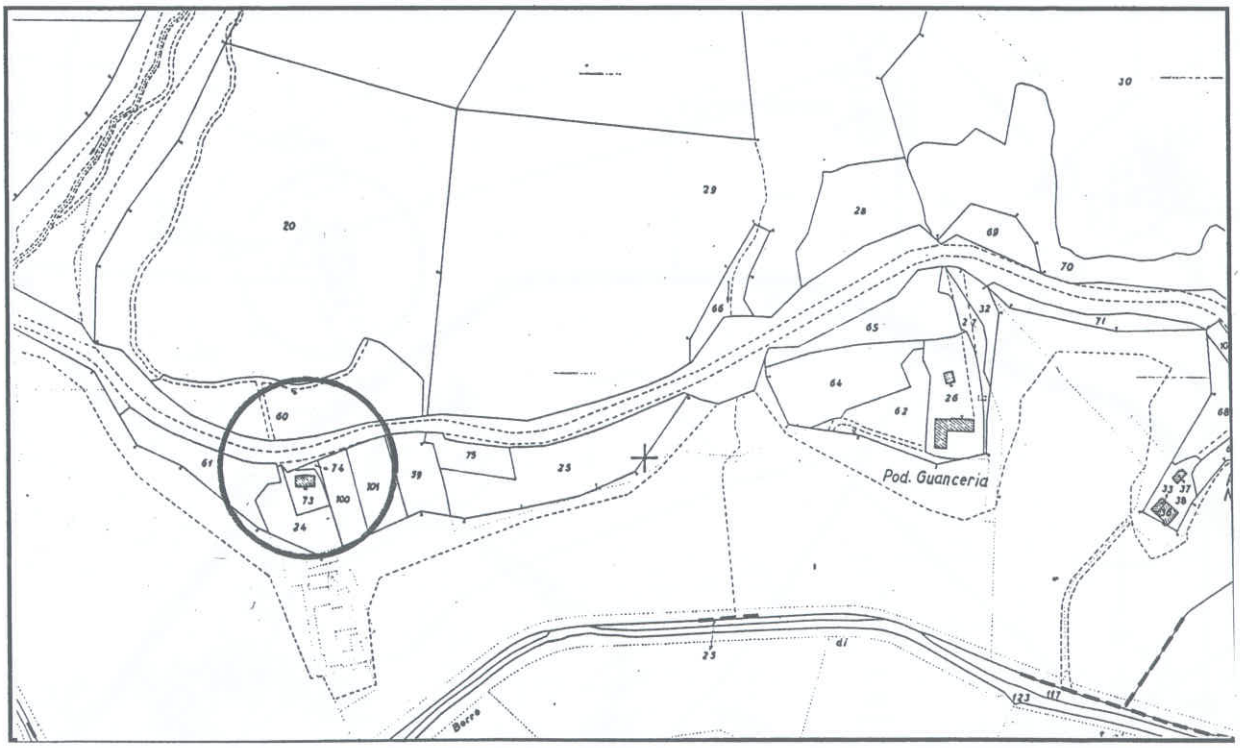

PLANIMETRIA CATASTALE scala 1:5000

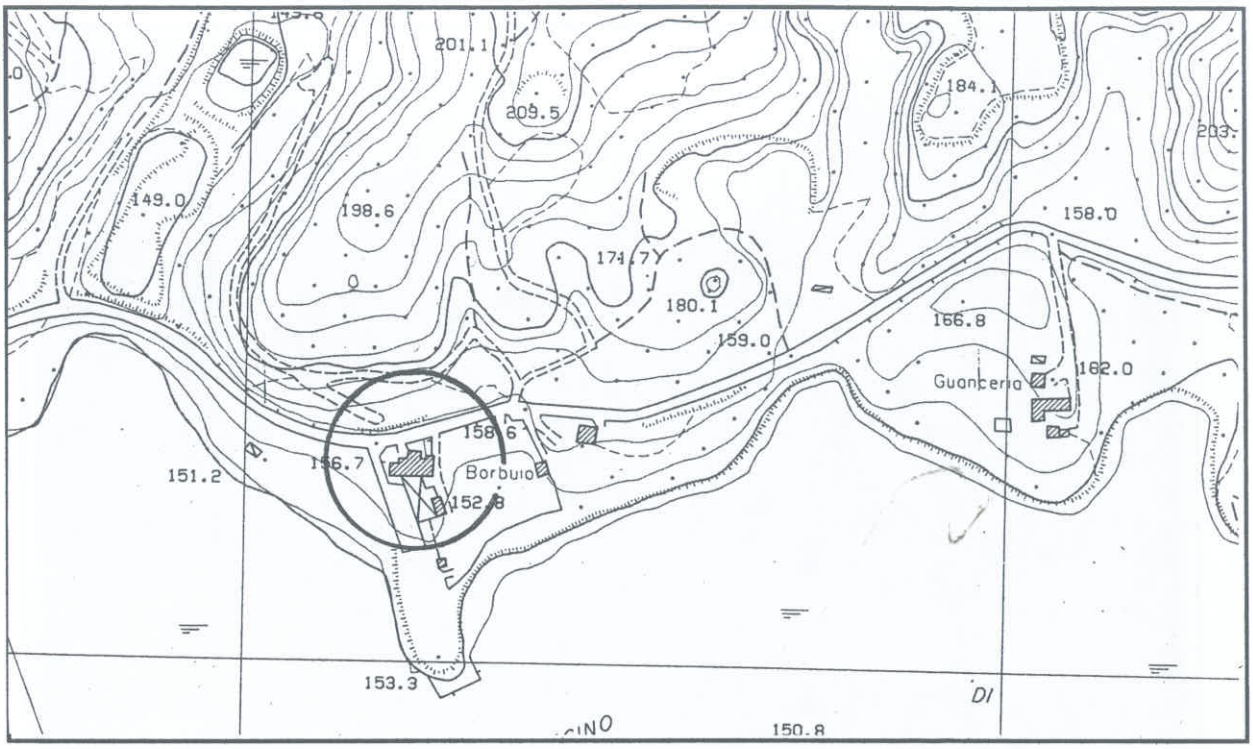

CARTA TECNICA REGIONALE scala 1:5000

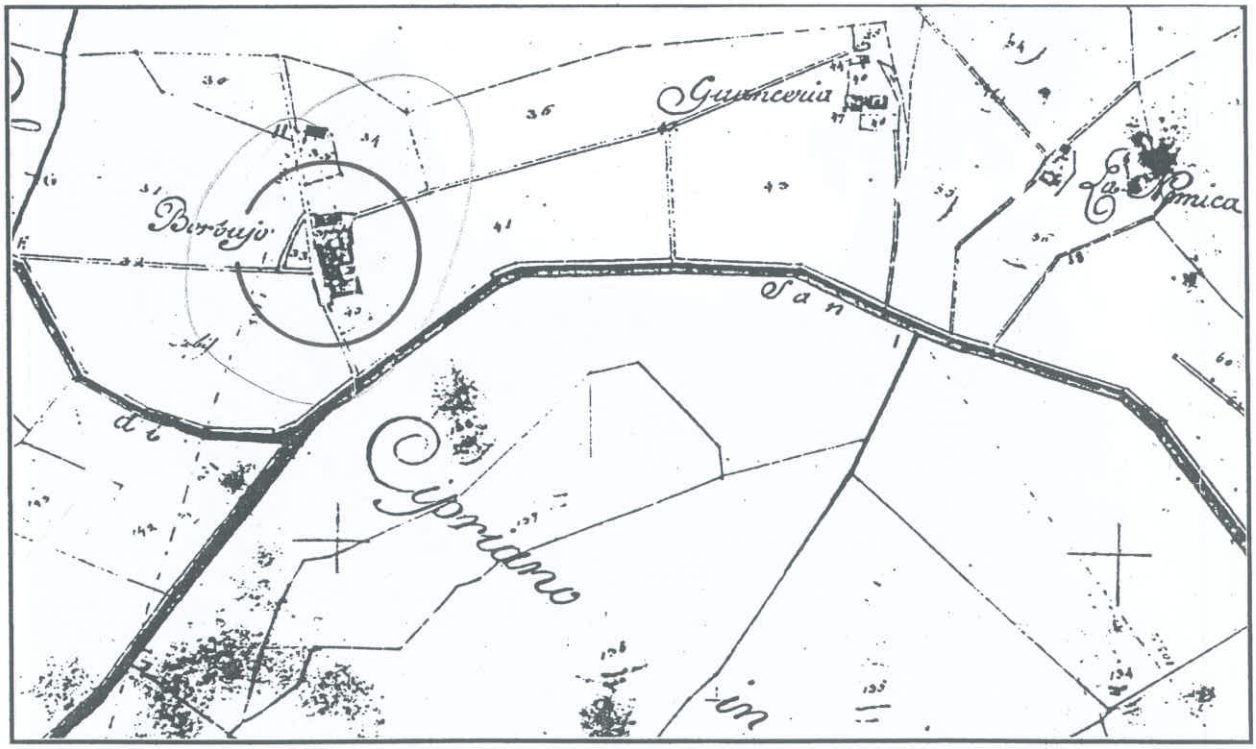

CATASTO LEOPOLDINO (anno 1821-1822)


RISTORANTE
Le Terrazze del Lago



COMUNE DI CAVRIGLIA

NUOVO P.R.G. 1998

LE INDAGINI DEL PIANO STRUTTURALE

ANALISI DEL PATRIMONIO EXTRAURBANO DI NATURA STORICA

SCHEDA	**N. 113**
TOPONIMI	GUANCERIA
PLANIMETRIA CATASTALE scala 1.5000	ELEMENTO 287021
CARTA TECNICA REGIONALE scala 1:5000	ELEMENTO 287021
CATASTO LEOPOLDINO anno1821-22	SEZIONE A (Foglio unico) Meleto
VINCOLI DI PIANO STRUTTURALE	

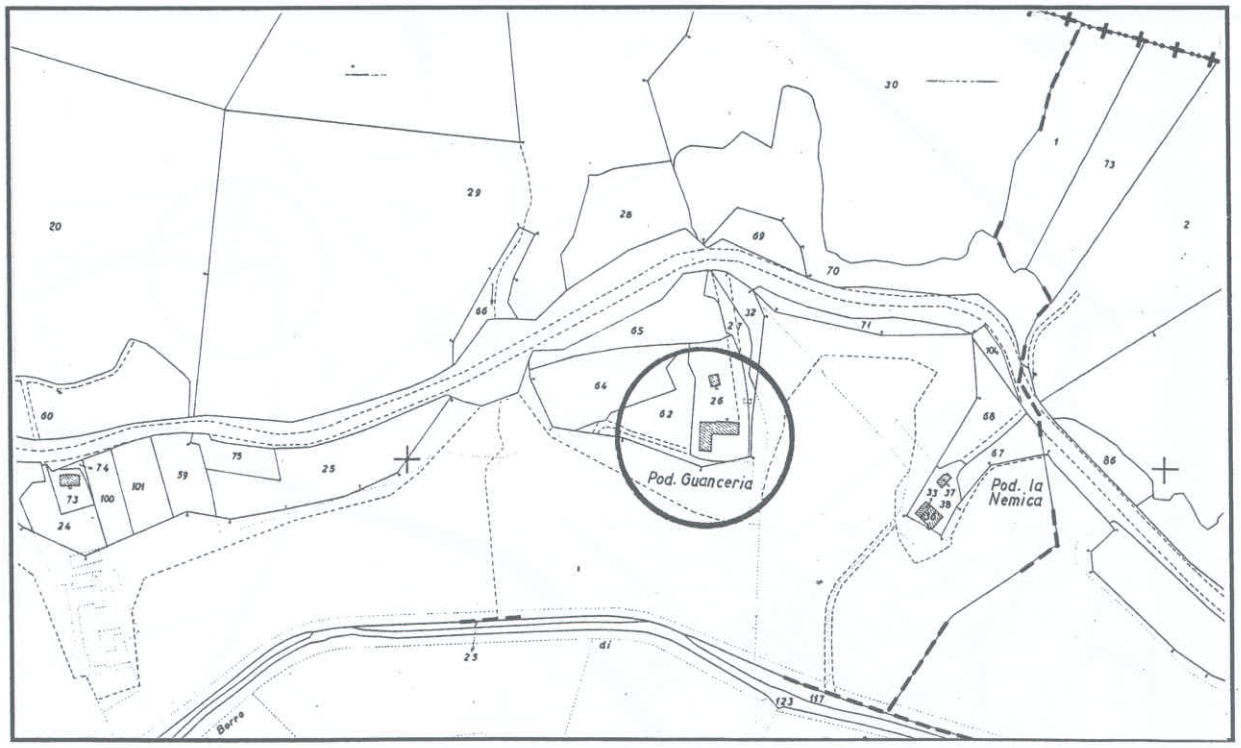

PLANIMETRIA CATASTALE scala 1:5000

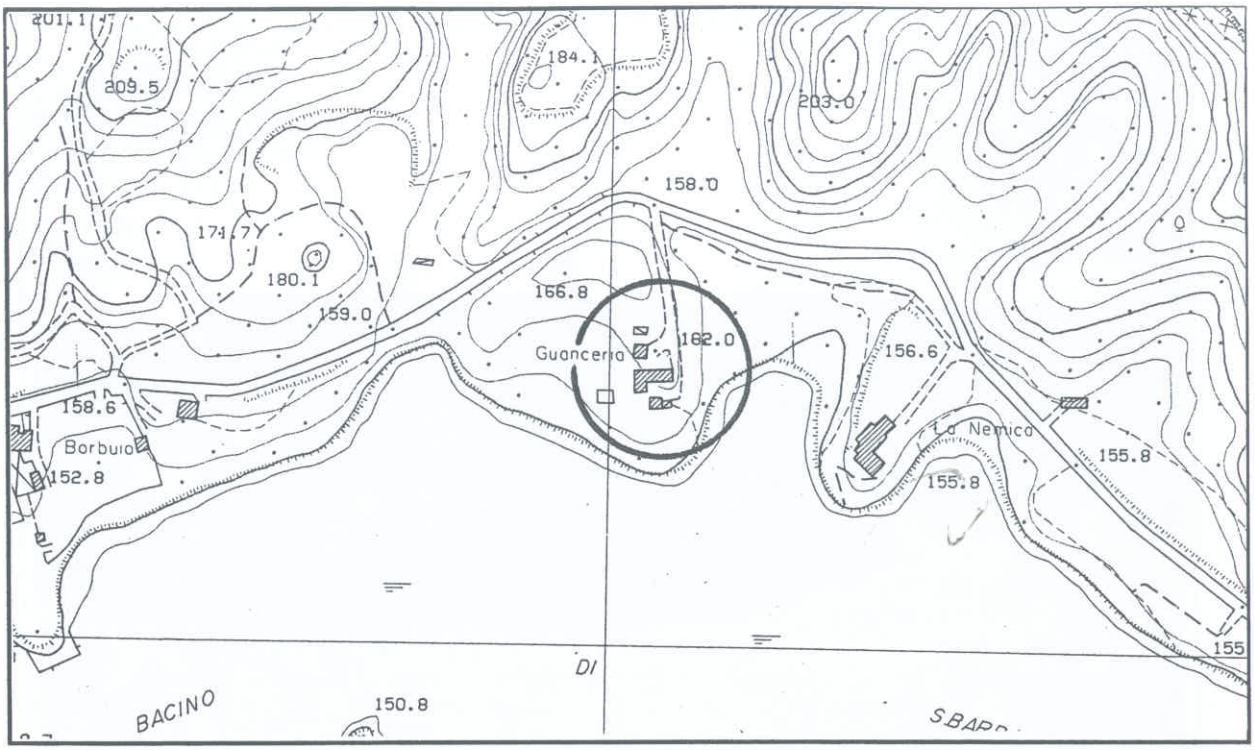

CARTA TECNICA REGIONALE scala 1:5000

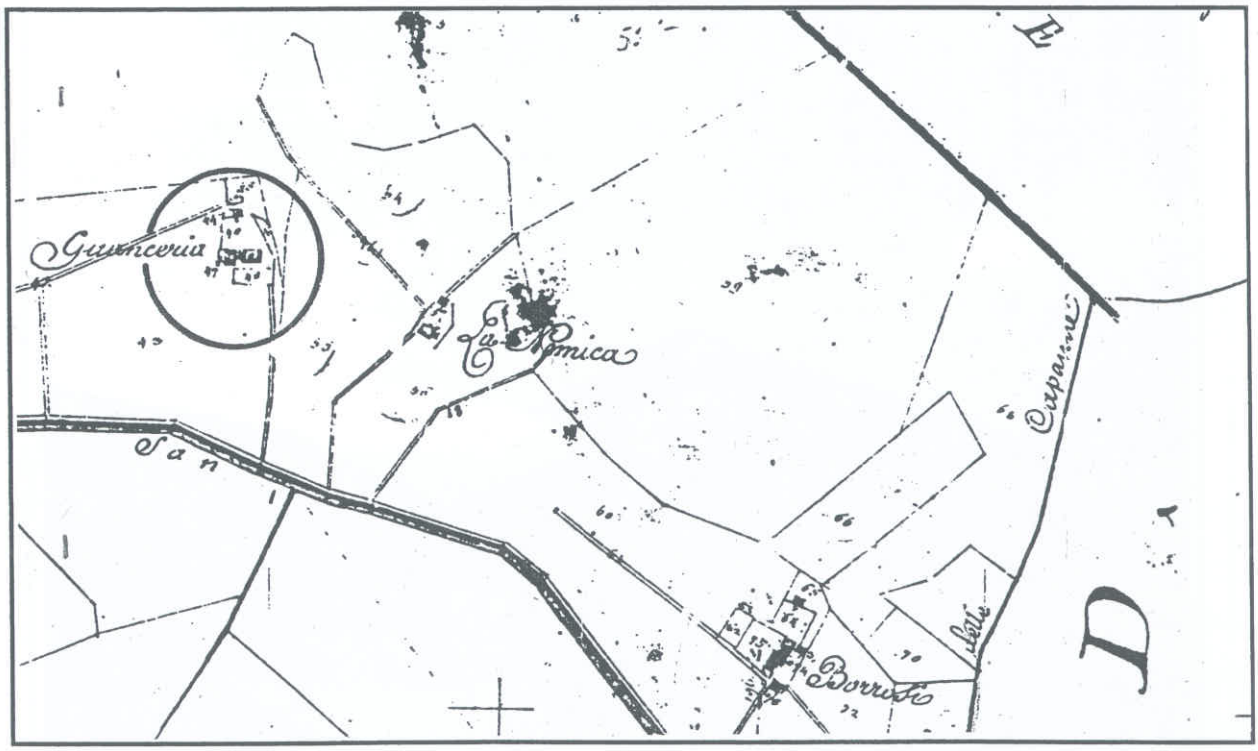

CATASTO LEOPOLDINO (anno 1821-1822)





COMUNE DI CAVRIGLIA

NUOVO P.R.G. 1998

LE INDAGINI DEL PIANO STRUTTURALE

ANALISI DEL PATRIMONIO EXTRAURBANO DI NATURA STORICA

SCHEDA	**N. 114**
TOPONIMI	LA NEMICA
PLANIMETRIA CATASTALE scala 1.5000	ELEMENTO 287021
CARTA TECNICA REGIONALE scala 1:5000	ELEMENTO 287021
CATASTO LEOPOLDINO anno1821-22	SEZIONE A (Foglio unico) Meleto
VINCOLI DI PIANO STRUTTURALE	

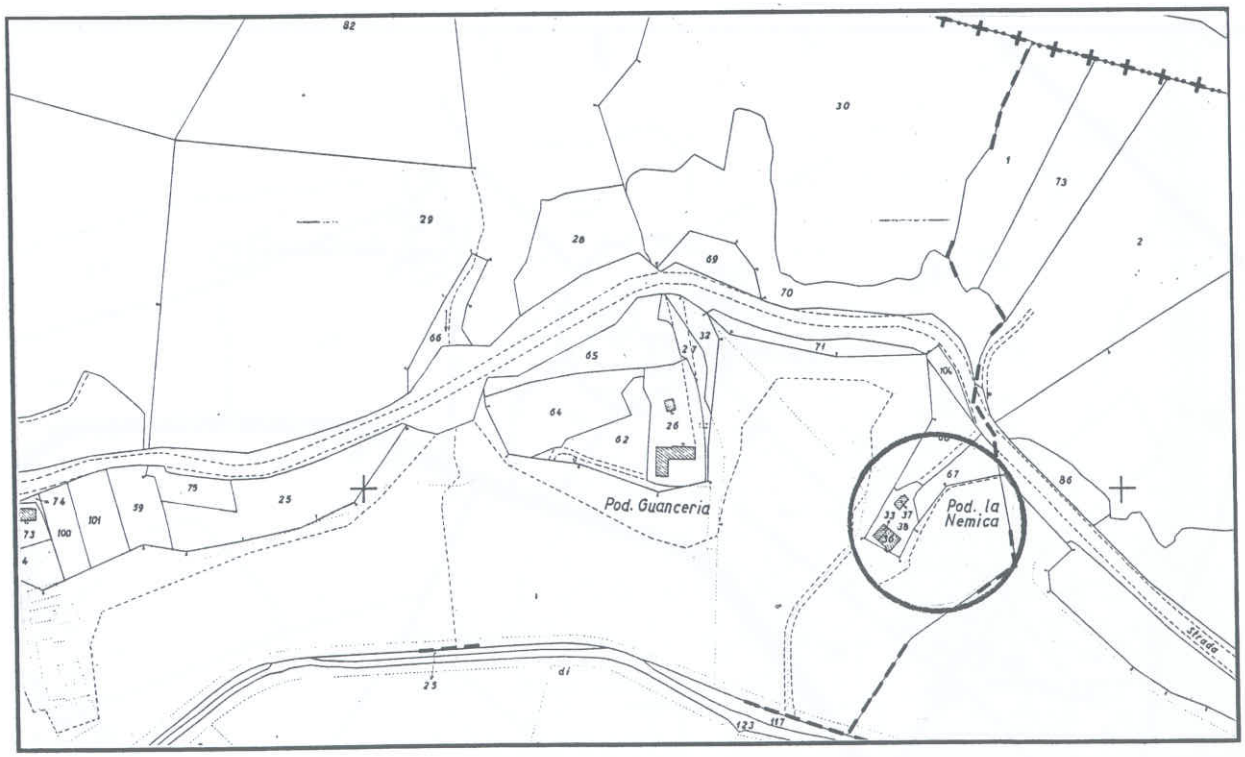

PLANIMETRIA CATASTALE scala 1:5000

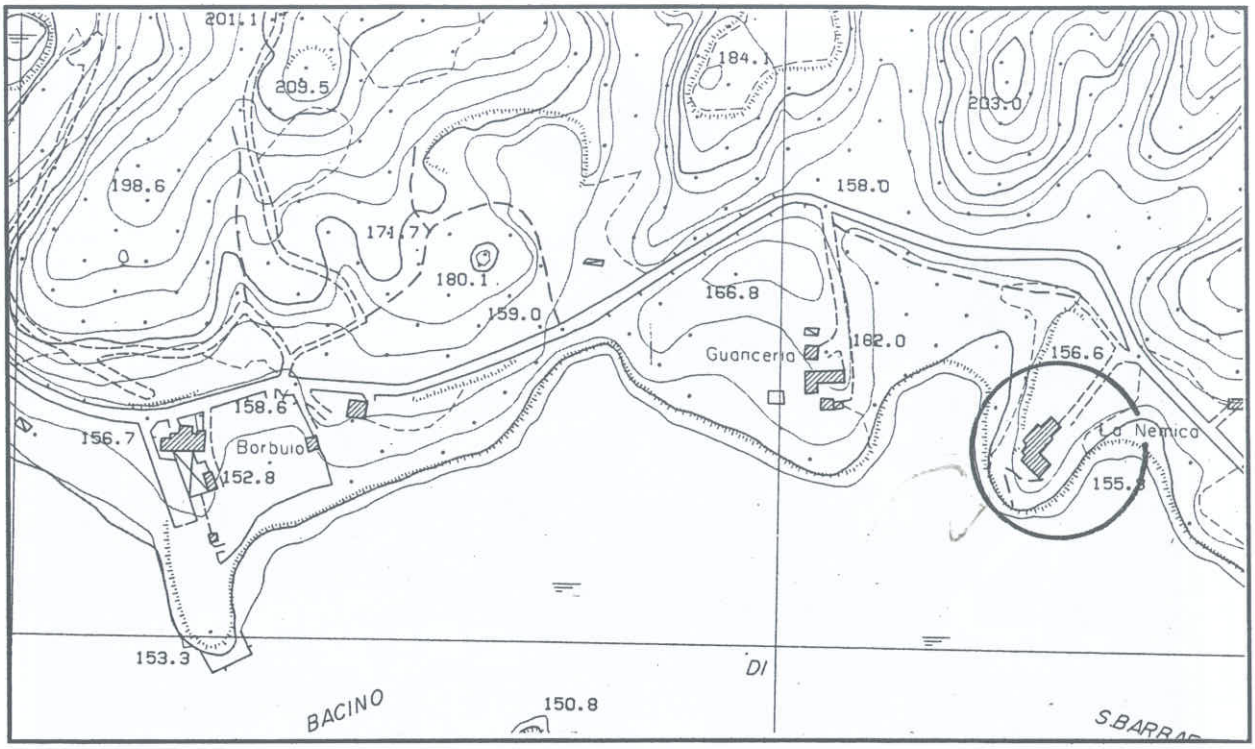

CARTA TECNICA REGIONALE scala 1:5000

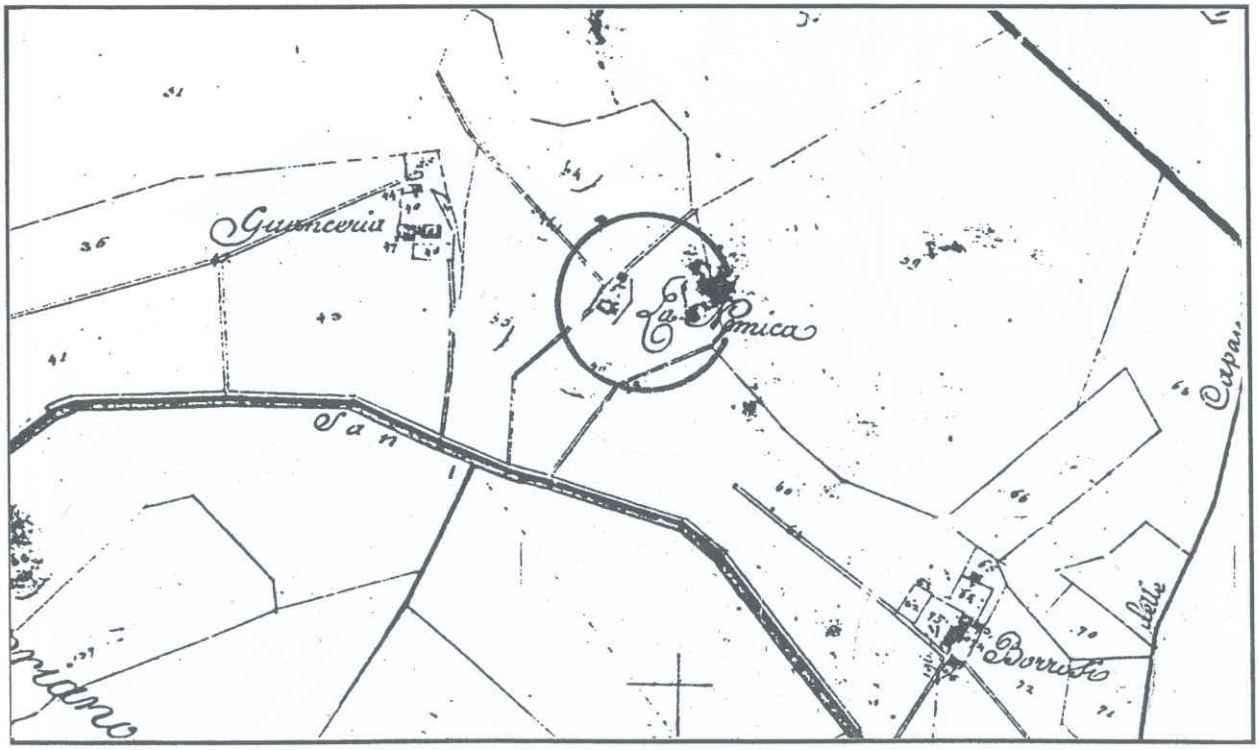

CATASTO LEOPOLDINO (anno 1821-1822)





COMUNE DI CAVRIGLIA

NUOVO P.R.G. 1998

LE INDAGINI DEL PIANO STRUTTURALE

ANALISI DEL PATRIMONIO EXTRAURBANO DI NATURA STORICA

SCHEDA	**N. 115**
TOPONIMI	IL PALCO
PLANIMETRIA CATASTALE scala 1.5000	ELEMENTO 287022
CARTA TECNICA REGIONALE scala 1:5000	ELEMENTO 287022
CATASTO LEOPOLDINO anno1821-22	SEZIONE A (Foglio unico) Meleto
VINCOLI DI PIANO STRUTTURALE	

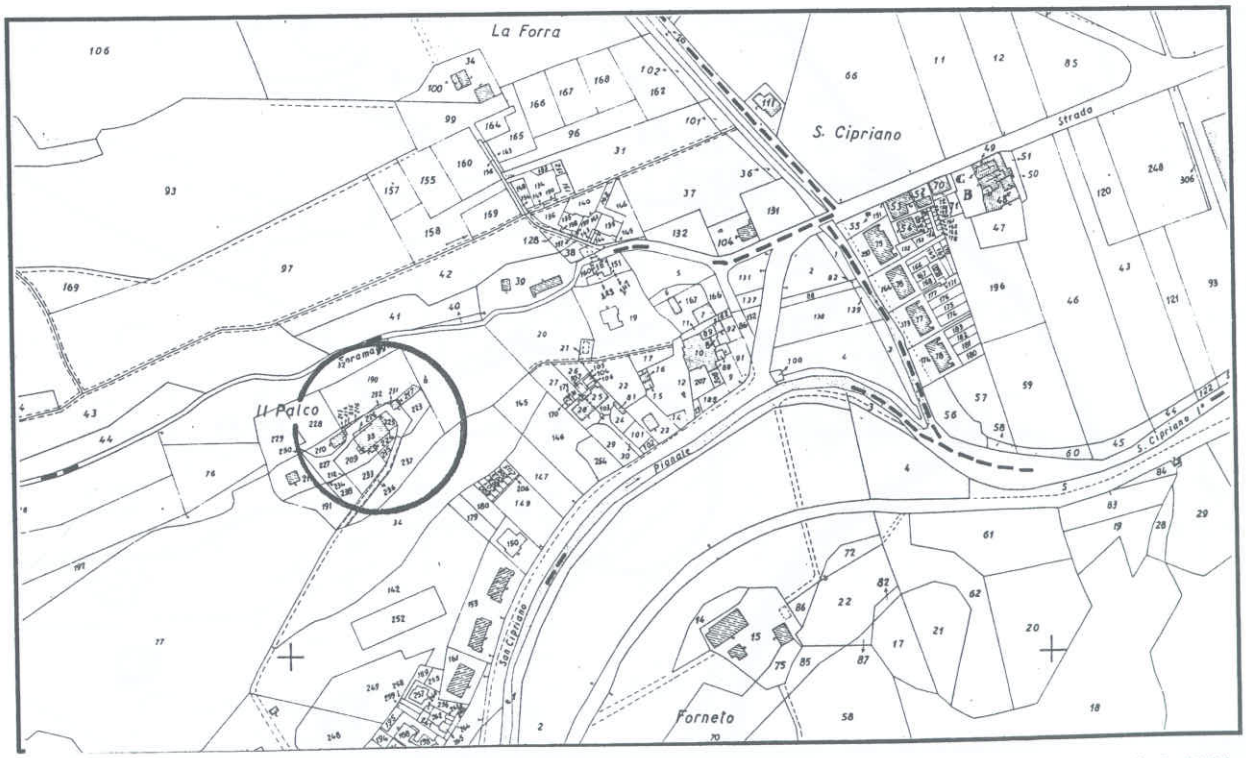

PLANIMETRIA CATASTALE scala 1:5000

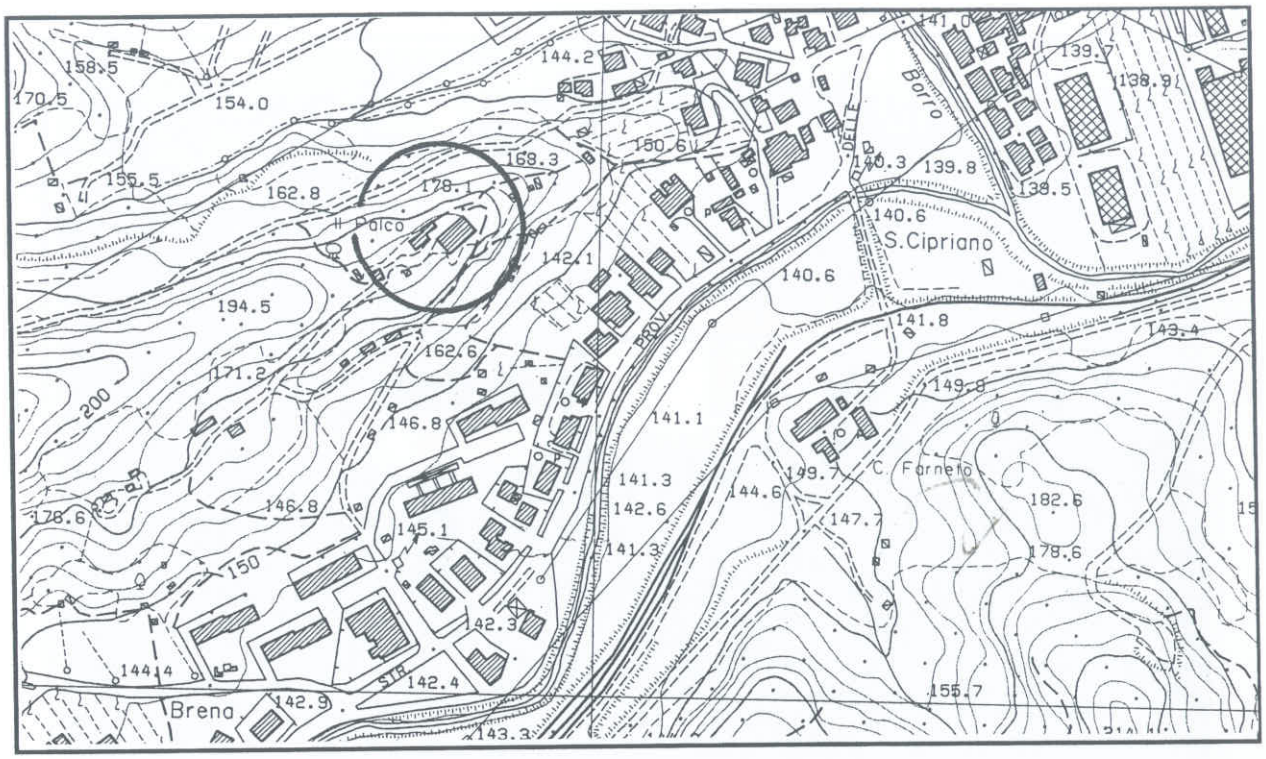

CARTA TECNICA REGIONALE scala 1:5000

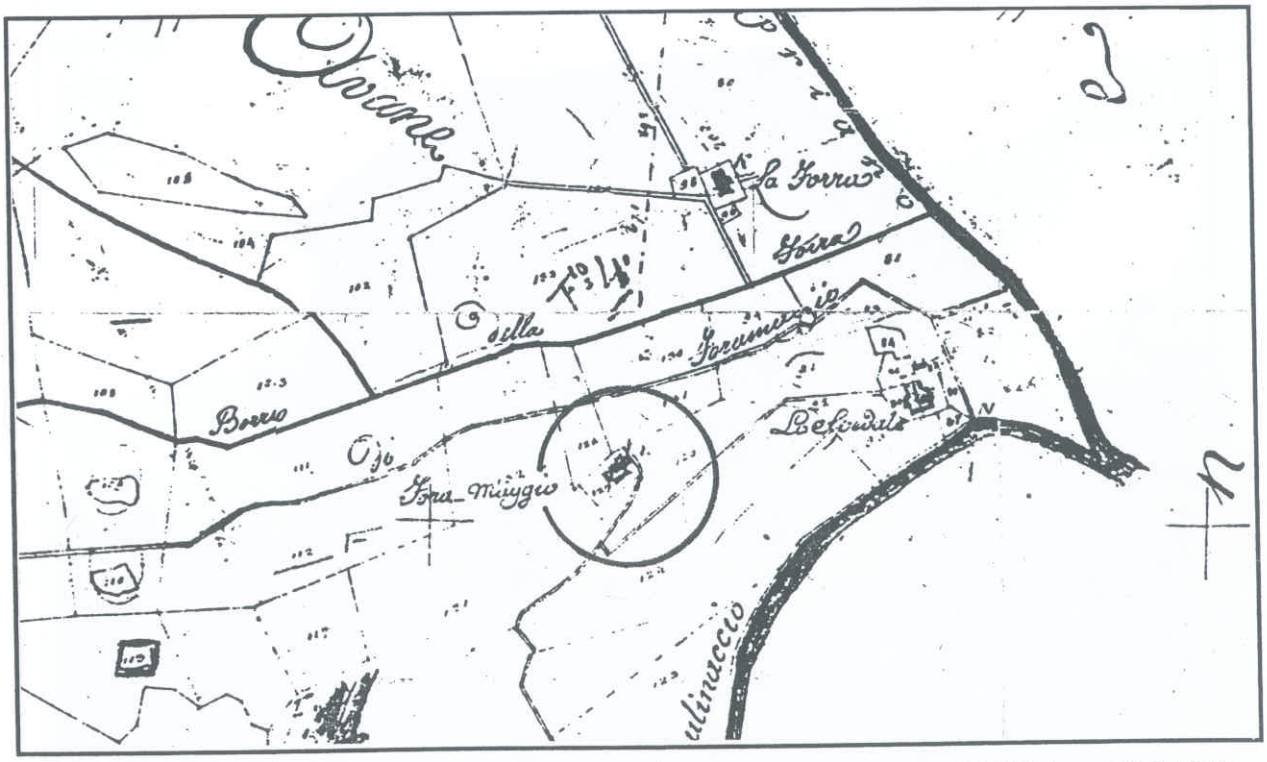

CATASTO LEOPOLDINO (anno 1821-1822)





COMUNE DI CAVRIGLIA

NUOVO P.R.G. 1998

LE INDAGINI DEL PIANO STRUTTURALE

ANALISI DEL PATRIMONIO EXTRAURBANO DI NATURA STORICA

SCHEDA	**N. 116**
TOPONIMI	FARNETO
PLANIMETRIA CATASTALE scala 1.5000	ELEMENTO 287022
CARTA TECNICA REGIONALE scala 1:5000	ELEMENTO 287022
CATASTO LEOPOLDINO anno1821-22	SEZIONE D (Foglio 1°) S. Cipriano
VINCOLI DI PIANO STRUTTURALE	COMPLESSO DI VALORE

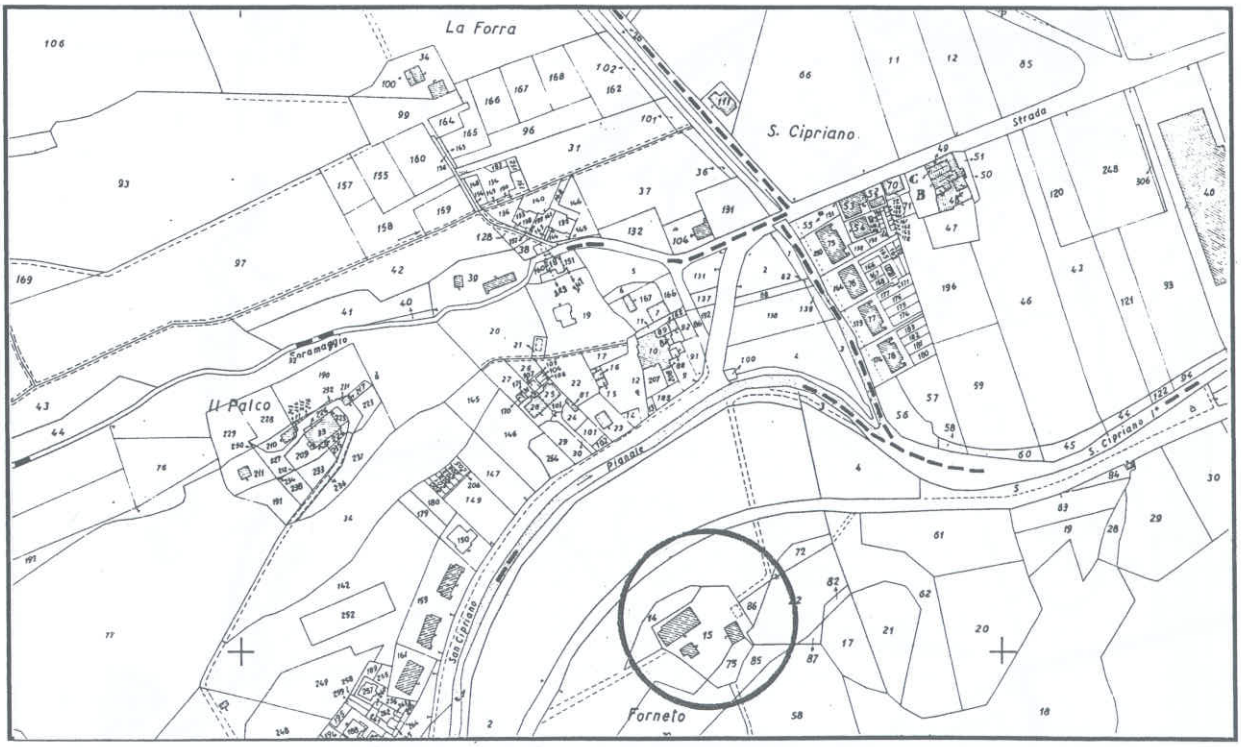

PLANIMETRIA CATASTALE scala 1:5000

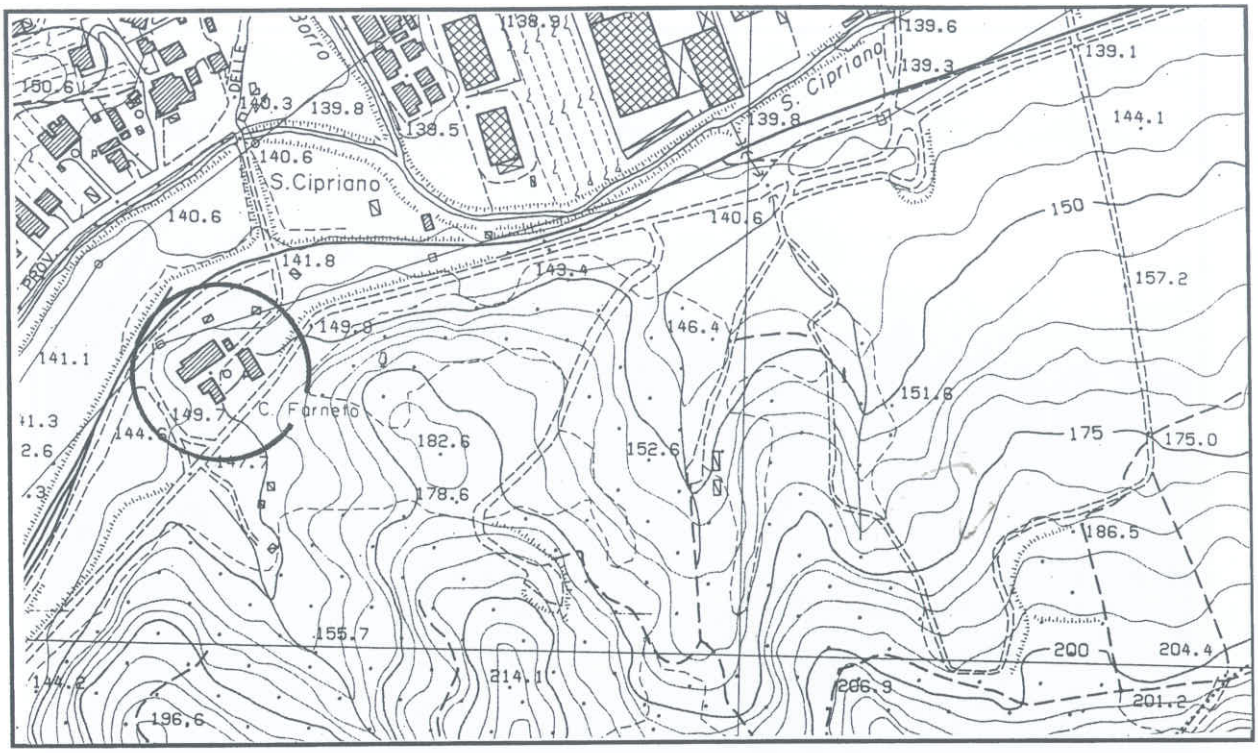

CARTA TECNICA REGIONALE scala 1:5000

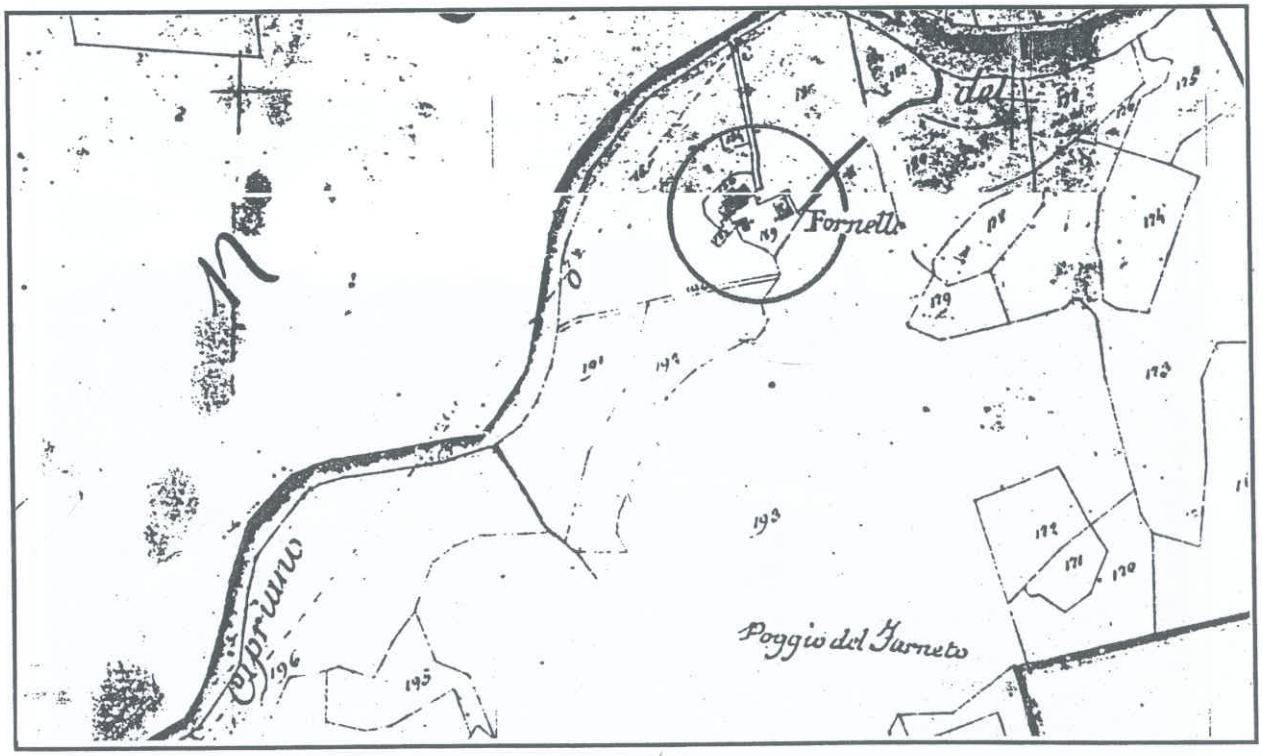

CATASTO LEOPOLDINO (anno 1821-1822)






80 m



COMUNE DI CAVRIGLIA

NUOVO P.R.G. 1998

LE INDAGINI DEL PIANO STRUTTURALE

ANALISI DEL PATRIMONIO EXTRAURBANO DI NATURA STORICA

SCHEDA	**N. 117**
TOPONIMI	MULINACCIO
PLANIMETRIA CATASTALE scala 1.5000	ELEMENTO 287022
CARTA TECNICA REGIONALE scala 1:5000	ELEMENTO 287022
CATASTO LEOPOLDINO anno1821-22	SEZIONE D (Foglio 1°) S. Cipriano
VINCOLI DI PIANO STRUTTURALE	

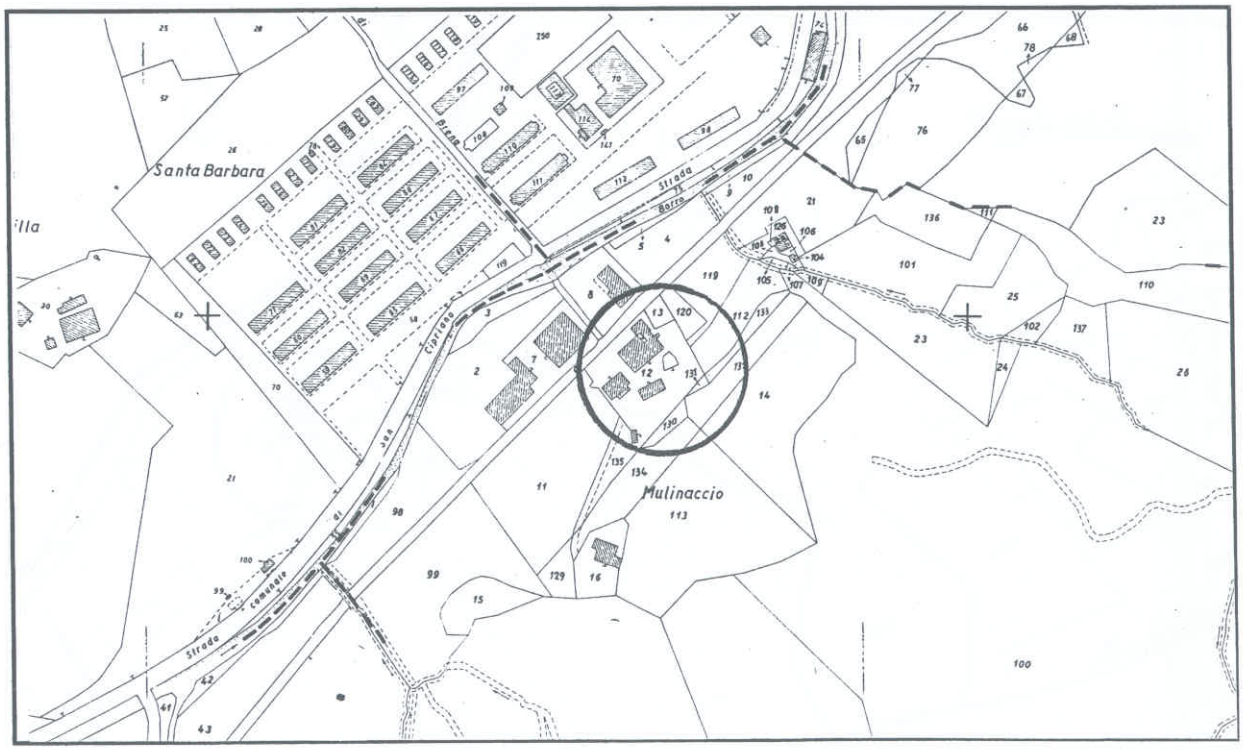

PLANIMETRIA CATASTALE scala 1:5000

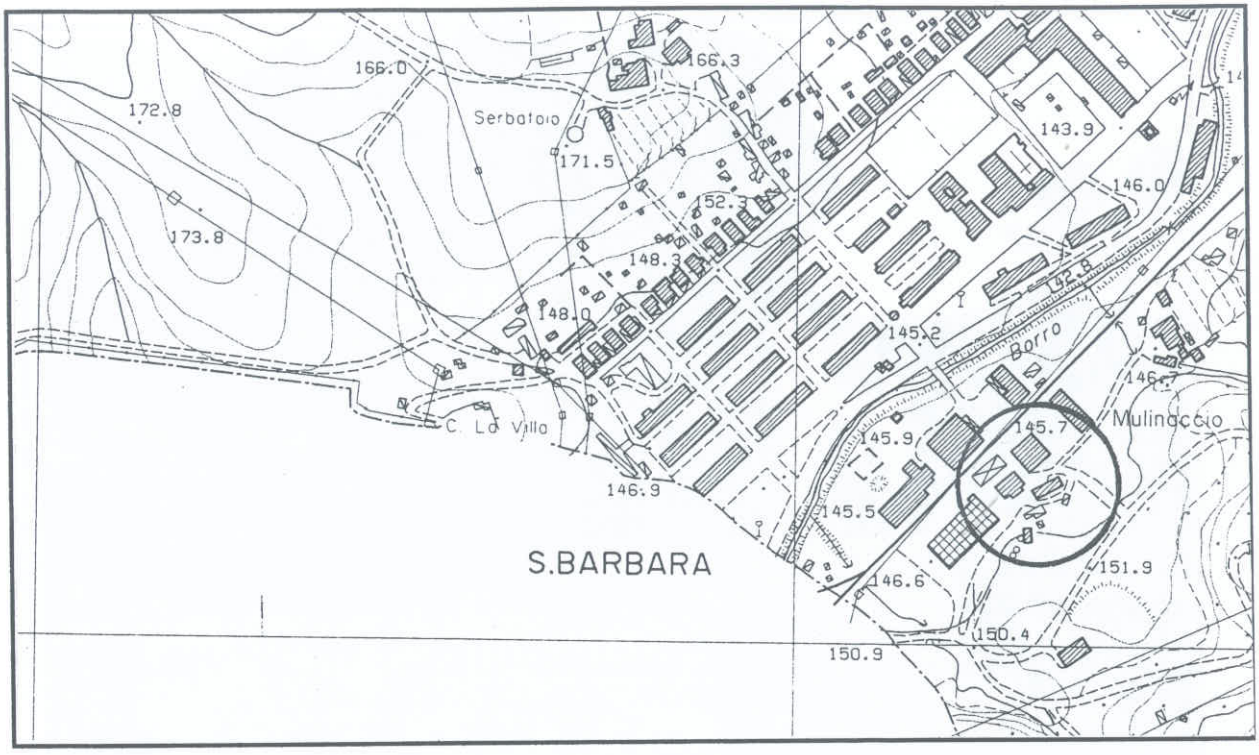

CARTA TECNICA REGIONALE scala 1:5000

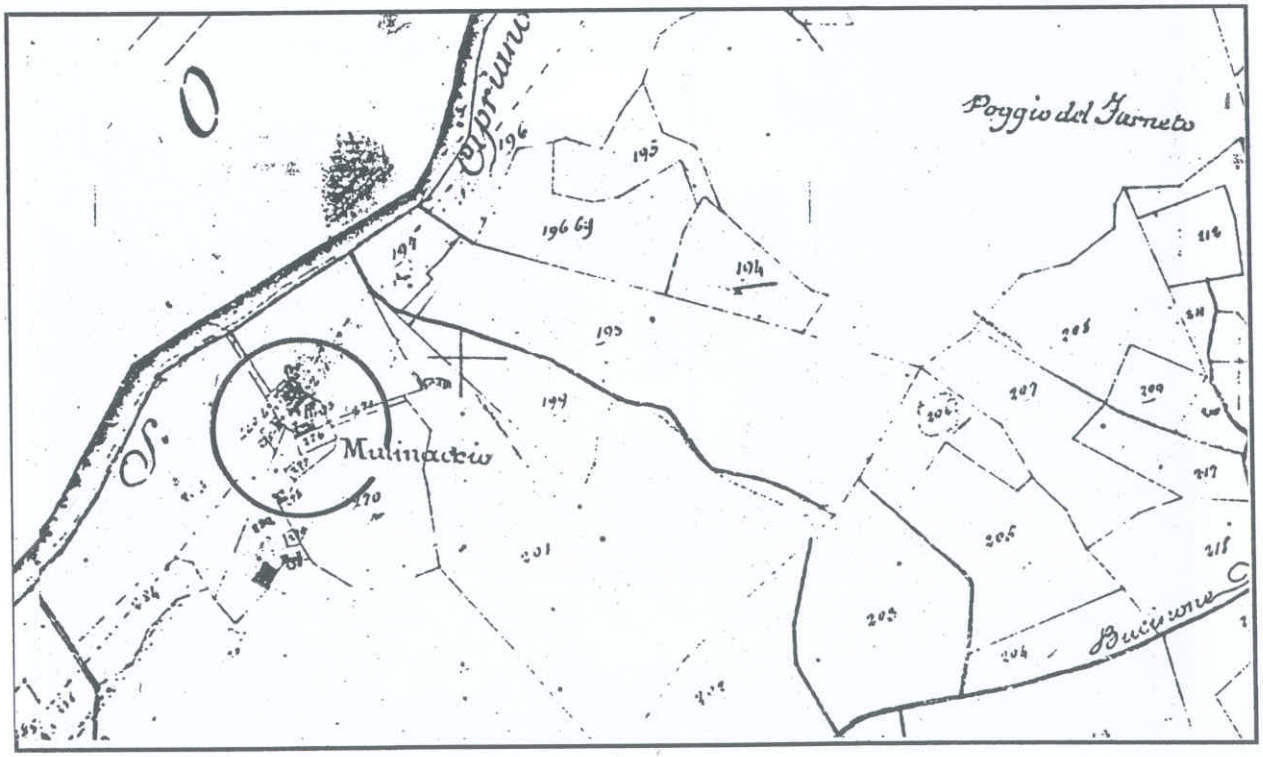

CATASTO LEOPOLDINO (anno 1821-1822)





COMUNE DI CAVRIGLIA

NUOVO P.R.G. 1998

LE INDAGINI DEL PIANO STRUTTURALE

ANALISI DEL PATRIMONIO EXTRAURBANO DI NATURA STORICA

SCHEDA	**N. 118**
TOPONIMI	LA NEMICA
PLANIMETRIA CATASTALE scala 1.5000	ELEMENTO 287023
CARTA TECNICA REGIONALE scala 1:5000	ELEMENTO 287023
CATASTO LEOPOLDINO anno1821-22	SEZIONE B (Foglio 2°) S.Martino in Pian Franzese
VINCOLI DI PIANO STRUTTURALE	COMPLESSO DI VALORE

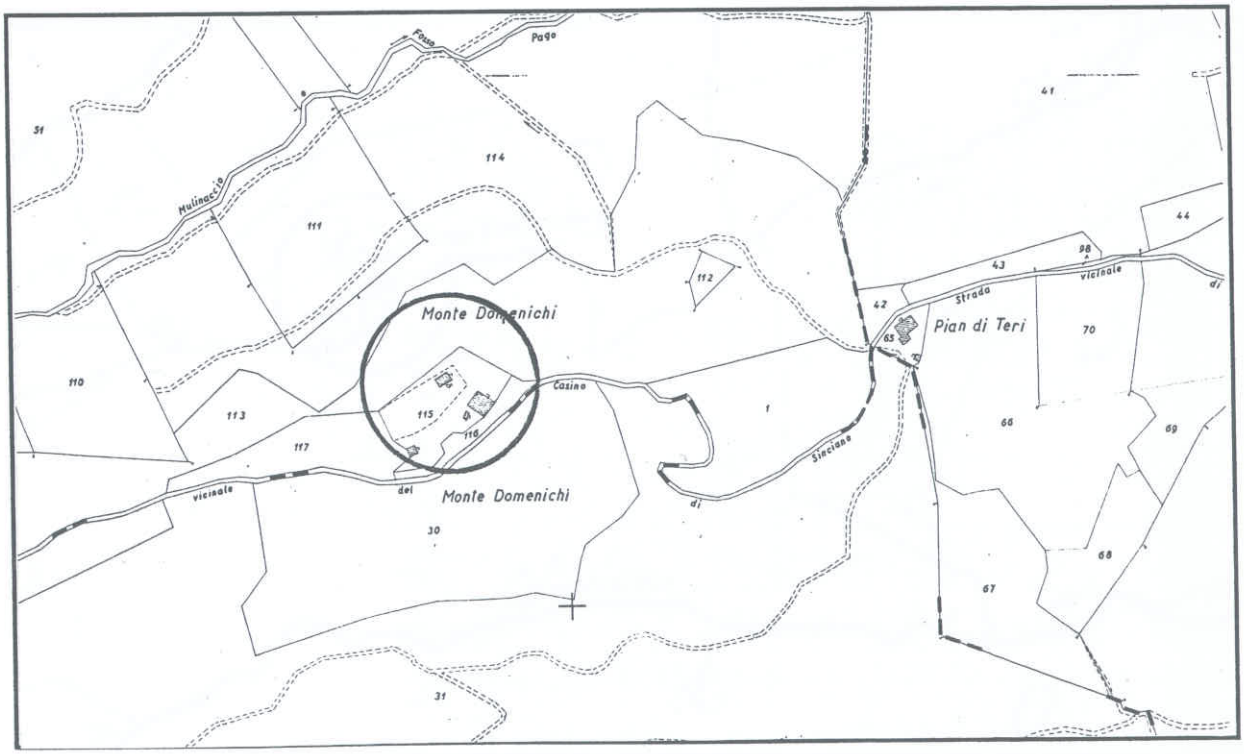

PLANIMETRIA CATASTALE scala 1:5000

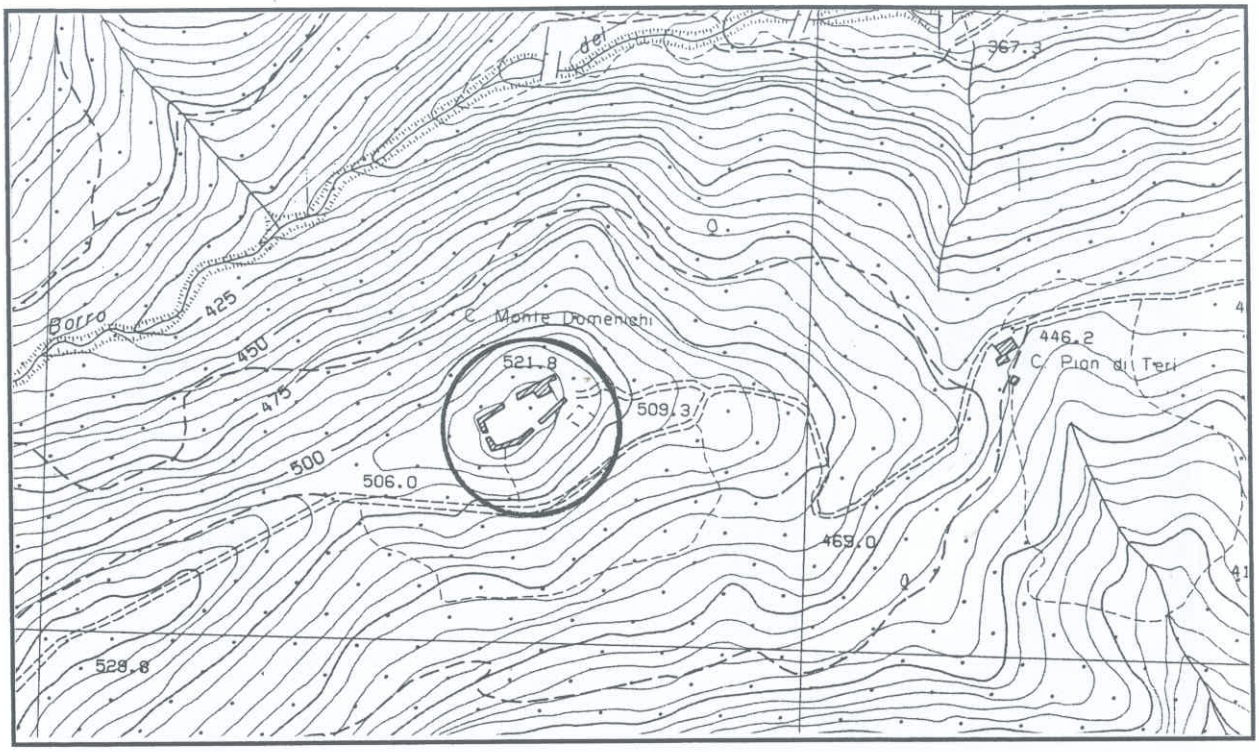

CARTA TECNICA REGIONALE scala 1:5000

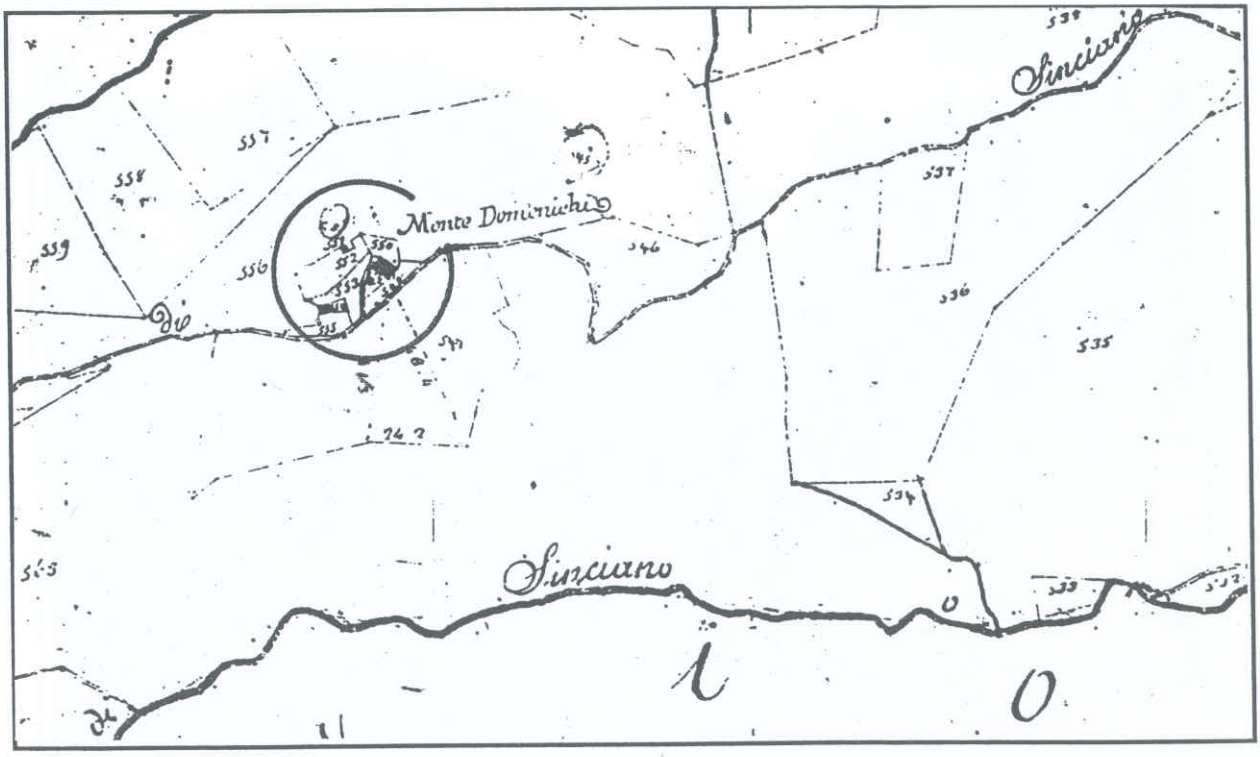

CATASTO LEOPOLDINO (anno 1821-1822)





COMUNE DI CAVRIGLIA

NUOVO P.R.G. 1998

LE INDAGINI DEL PIANO STRUTTURALE

ANALISI DEL PATRIMONIO EXTRAURBANO DI NATURA STORICA

SCHEDA	**N.**
TOPONIMI	CAROSSI
PLANIMETRIA CATASTALE scala 1.5000	ELEMENTO 287022
CARTA TECNICA REGIONALE scala 1:5000	ELEMENTO 287022
CATASTO LEOPOLDINO anno1821-22	SEZIONE B (Foglio 1°) S. Martino in Pian Franzese
VINCOLI DI PIANO STRUTTURALE	DEMOLITA

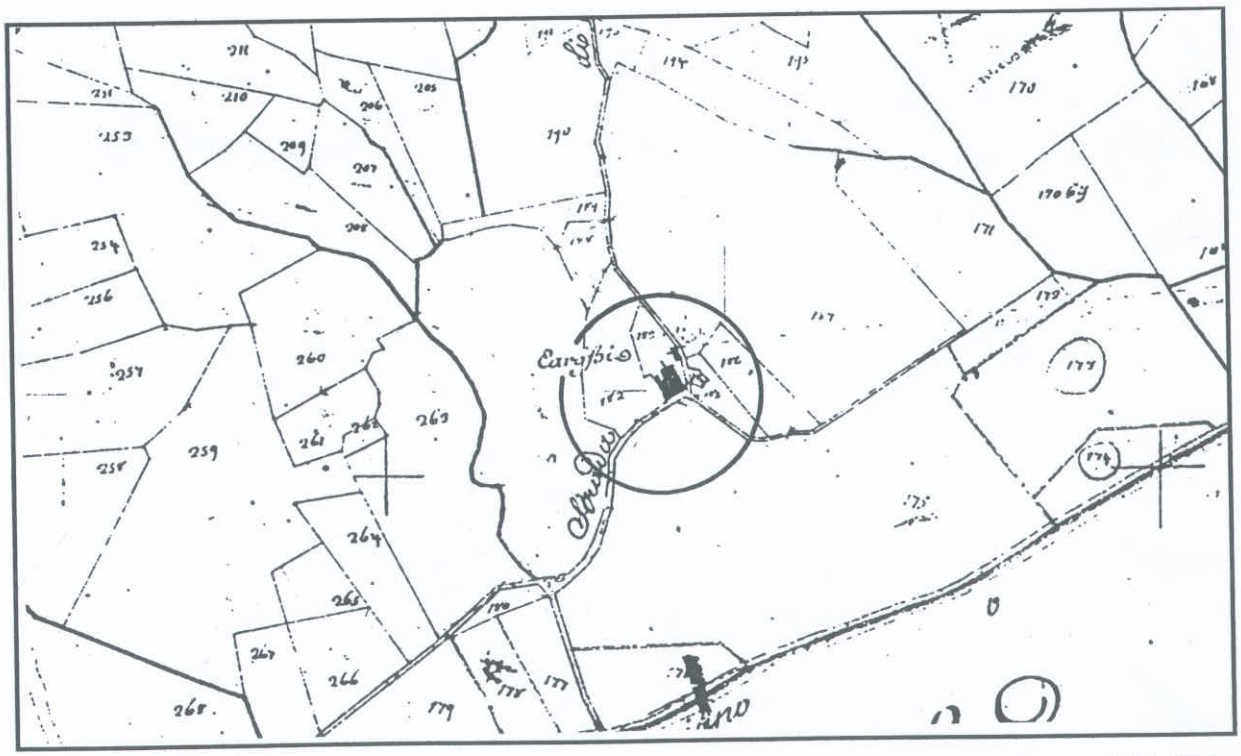

CATASTO LEOPOLDINO (anno 1821-1822)

COMUNE DI CAVRIGLIA

NUOVO P.R.G. 1998

LE INDAGINI DEL PIANO STRUTTURALE

ANALISI DEL PATRIMONIO EXTRAURBANO DI NATURA STORICA

SCHEDA	N.
TOPONIMI	RIBATTOLA
PLANIMETRIA CATASTALE scala 1.5000	ELEMENTO 287023
CARTA TECNICA REGIONALE scala 1:5000	ELEMENTO 287023
CATASTO LEOPOLDINO anno1821-22	SEZIONE B (Foglio 1°) S. Martino in Pian Franzese
VINCOLI DI PIANO STRUTTURALE	DEMOLITA

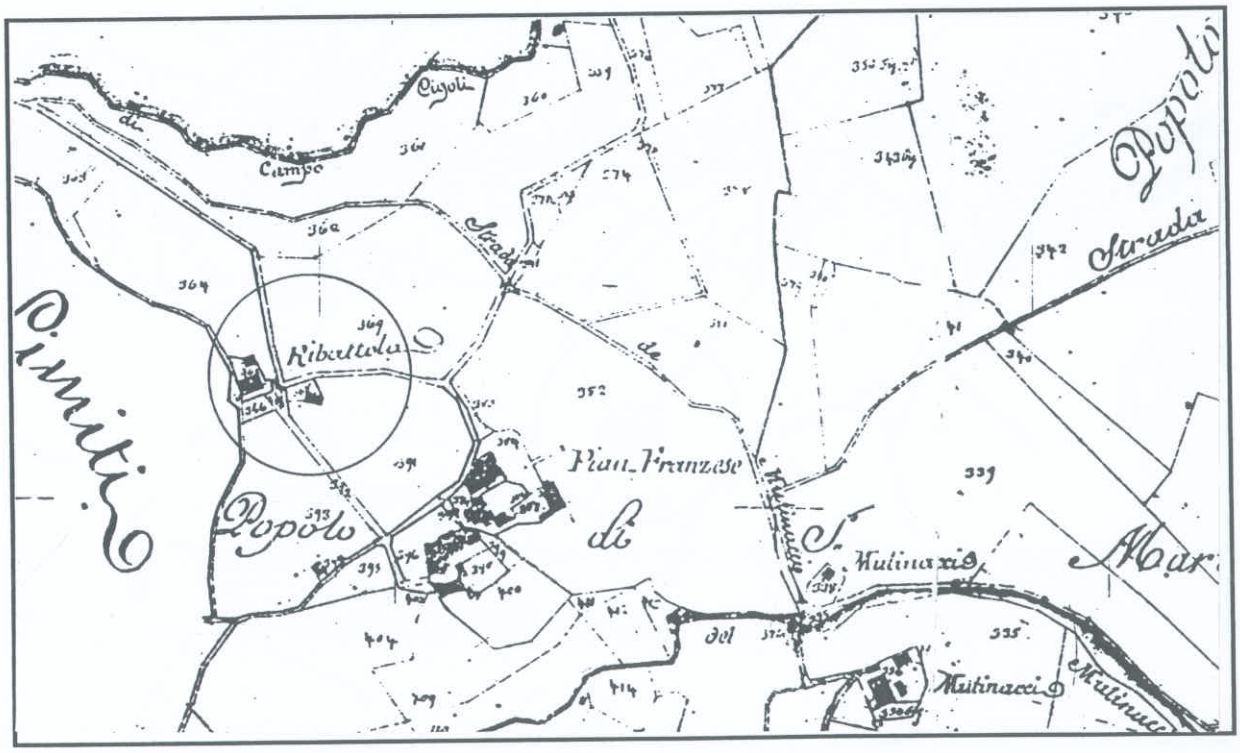

CATASTO LEOPOLDINO (anno 1821-1822)

COMUNE DI CAVRIGLIA

NUOVO P.R.G. 1998

LE INDAGINI DEL PIANO STRUTTURALE

ANALISI DEL PATRIMONIO EXTRAURBANO DI NATURA STORICA

SCHEDA	**N.**
TOPONIMI	
PLANIMETRIA CATASTALE scala 1.5000	ELEMENTO 287061
CARTA TECNICA REGIONALE scala 1:5000	ELEMENTO 287061
CATASTO LEOPOLDINO anno1821-22	SEZIONE F (Foglio 1°) La Selva
VINCOLI DI PIANO STRUTTURALE	DEMOLITA

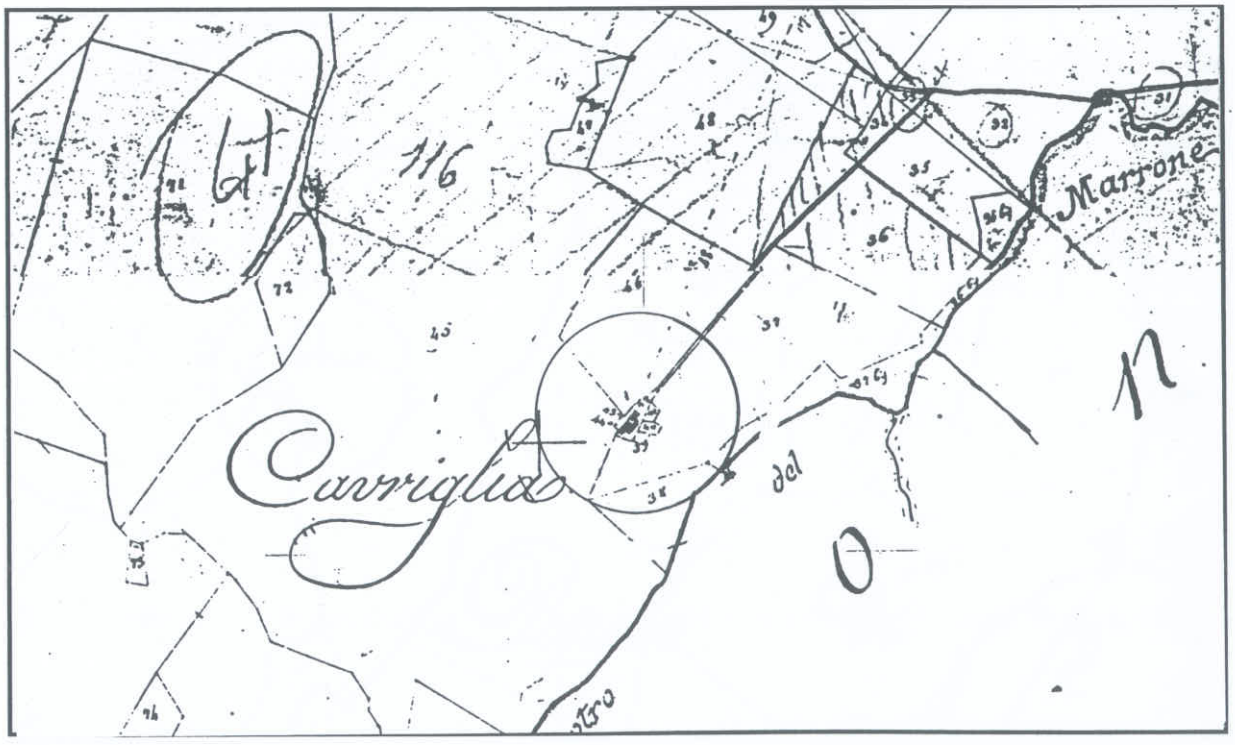

CATASTO LEOPOLDINO (anno 1821-1822)

COMUNE DI CAVRIGLIA

NUOVO P.R.G. 1998

LE INDAGINI DEL PIANO STRUTTURALE

ANALISI DEL PATRIMONIO EXTRAURBANO DI NATURA STORICA

SCHEDA	N.
TOPONIMI	CALVI
PLANIMETRIA CATASTALE scala 1.5000	ELEMENTO 287061
CARTA TECNICA REGIONALE scala 1:5000	ELEMENTO 287061
CATASTO LEOPOLDINO anno1821-22	SEZIONE G (Foglio unico) Conte Brichieri
VINCOLI DI PIANO STRUTTURALE	DEMOLITA

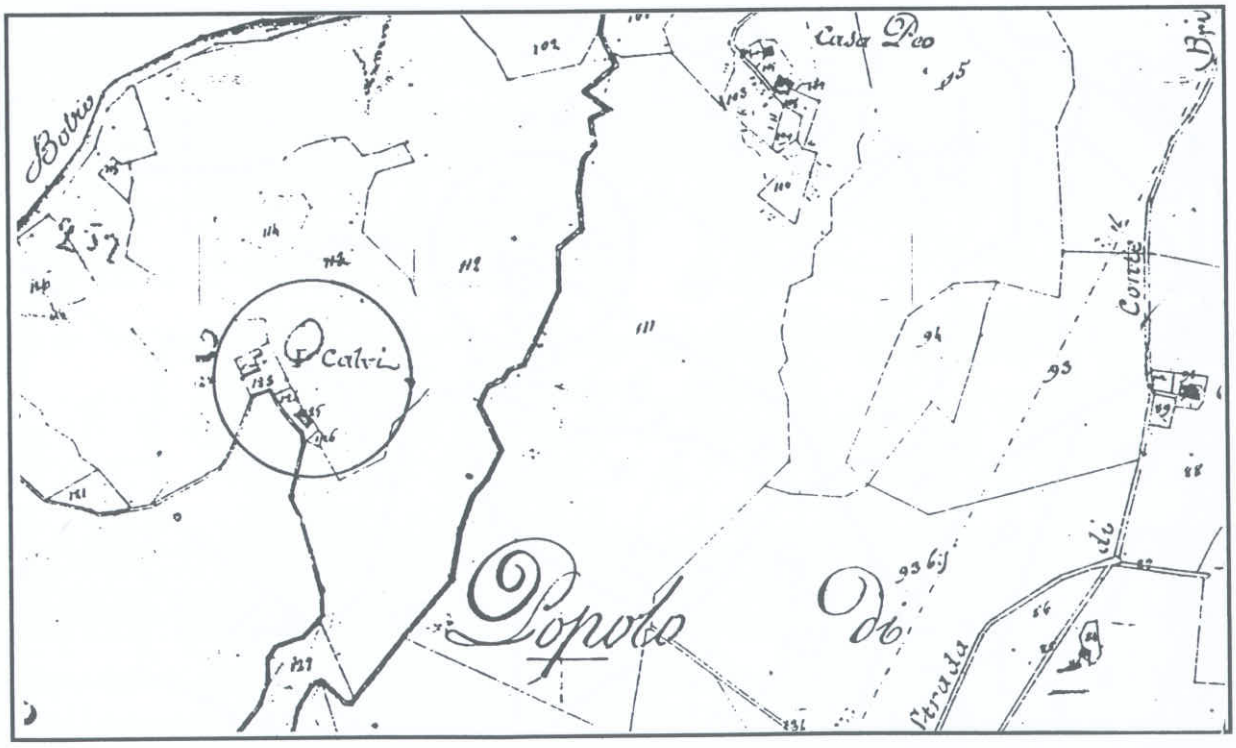

CATASTO LEOPOLDINO (anno 1821-1822)

COMUNE DI CAVRIGLIA

NUOVO P.R.G. 1998

LE INDAGINI DEL PIANO STRUTTURALE

ANALISI DEL PATRIMONIO EXTRAURBANO DI NATURA STORICA

SCHEDA	**N.**
TOPONIMI	GRILLO
PLANIMETRIA CATASTALE scala 1.5000	ELEMENTO 287061
CARTA TECNICA REGIONALE scala 1:5000	ELEMENTO 287061
CATASTO LEOPOLDINO anno1821-22	SEZIONE I (Foglio unico) Cavriglia
VINCOLI DI PIANO STRUTTURALE	DEMOLITA

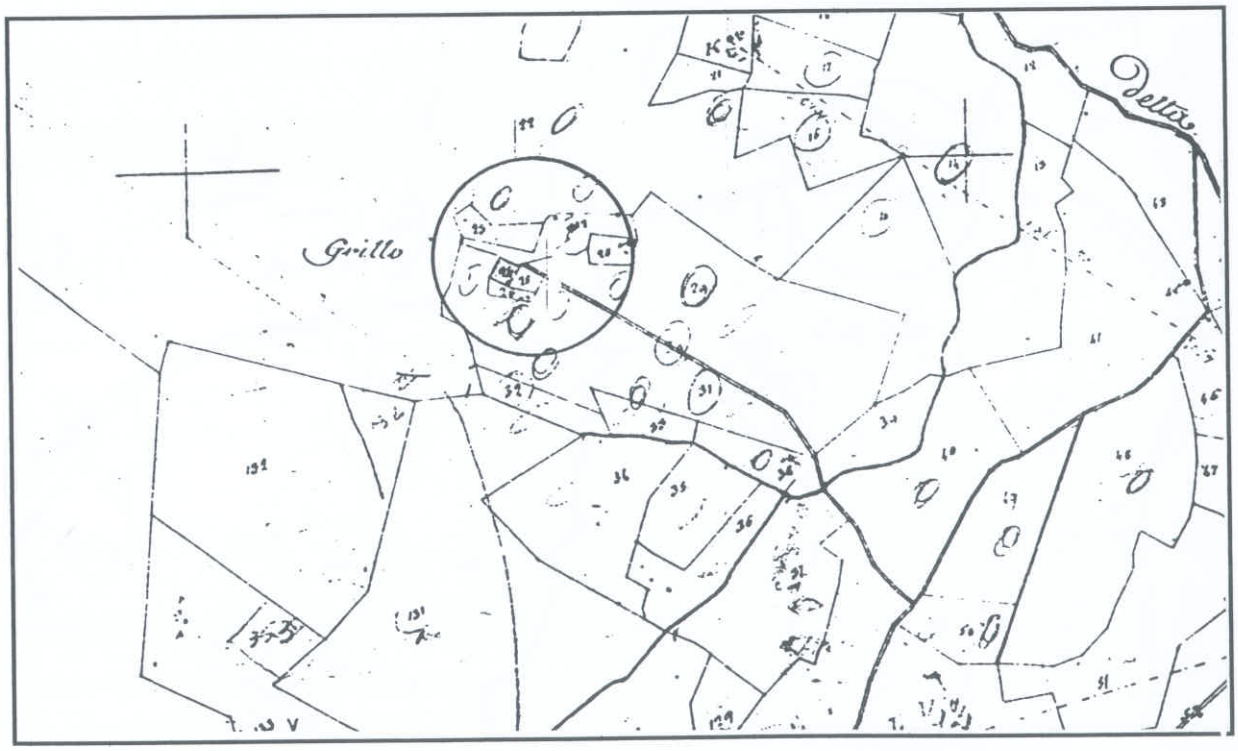

CATASTO LEOPOLDINO (anno 1821-1822)

COMUNE DI CAVRIGLIA

NUOVO P.R.G. 1998

LE INDAGINI DEL PIANO STRUTTURALE

ANALISI DEL PATRIMONIO EXTRAURBANO DI NATURA STORICA

SCHEDA	N.
TOPONIMI	COIALE
PLANIMETRIA CATASTALE scala 1.5000	ELEMENTO 287061
CARTA TECNICA REGIONALE scala 1:5000	ELEMENTO 287061
CATASTO LEOPOLDINO anno1821-22	SEZIONE G (Foglio unico) Conte Brichieri
VINCOLI DI PIANO STRUTTURALE	DEMOLITA

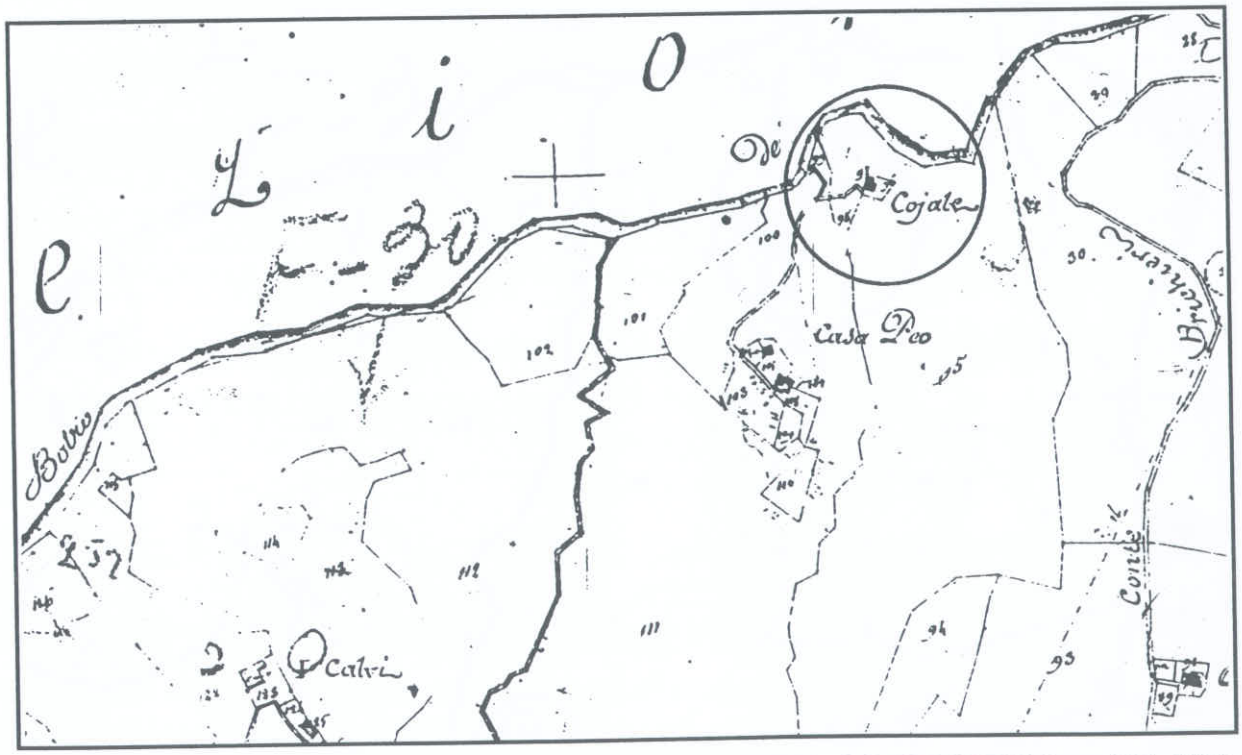

CATASTO LEOPOLDINO (anno 1821-1822)

COMUNE DI CAVRIGLIA

NUOVO P.R.G. 1998

LE INDAGINI DEL PIANO STRUTTURALE

ANALISI DEL PATRIMONIO EXTRAURBANO DI NATURA STORICA

SCHEDA	**N.**
TOPONIMI	CASA PEO
PLANIMETRIA CATASTALE scala 1.5000	ELEMENTO 287061
CARTA TECNICA REGIONALE scala 1:5000	ELEMENTO 287061
CATASTO LEOPOLDINO anno182|1-22	SEZIONE G (Foglio unico) Conte Brichieri
VINCOLI DI PIANO STRUTTURALE	DEMOLITA

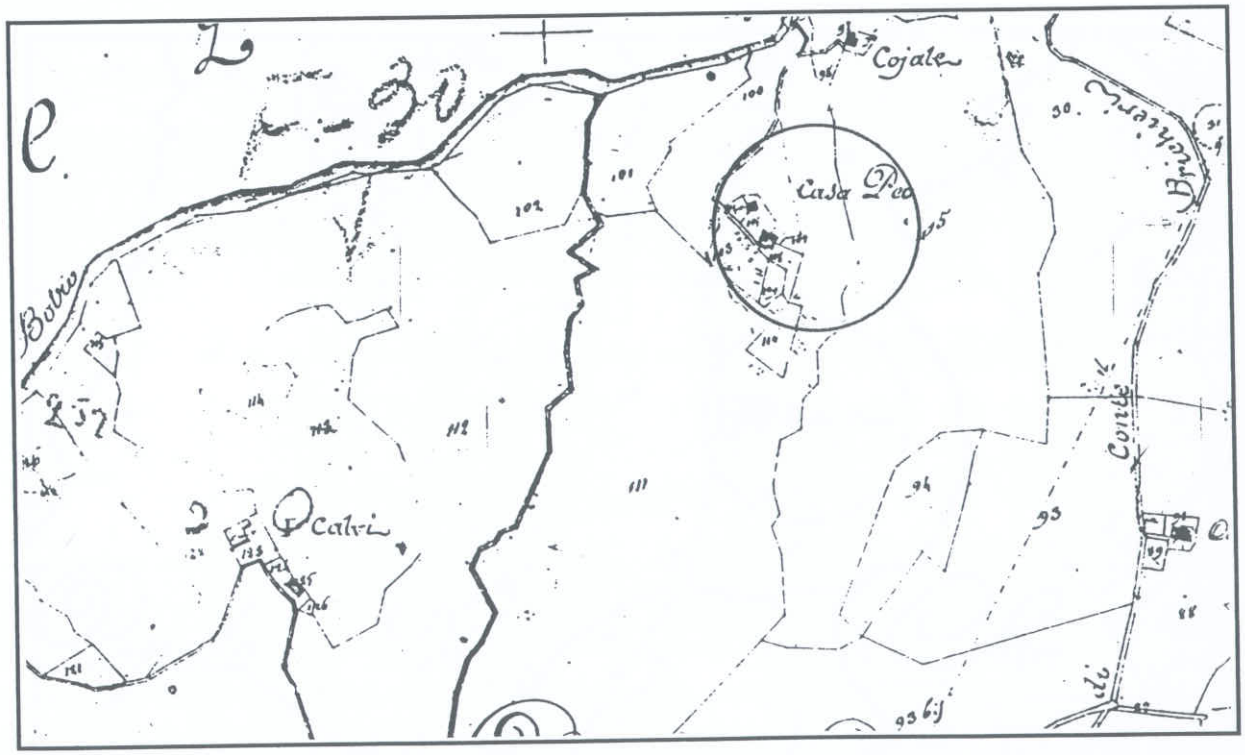

CATASTO LEOPOLDINO (anno 1821-1822)

COMUNE DI CAVRIGLIA

NUOVO P.R.G. 1998

LE INDAGINI DEL PIANO STRUTTURALE

ANALISI DEL PATRIMONIO EXTRAURBANO DI NATURA STORICA

SCHEDA	N.
TOPONIMI	CASA CECCO
PLANIMETRIA CATASTALE scala 1.5000	ELEMENTO 287061
CARTA TECNICA REGIONALE scala 1:5000	ELEMENTO 287061
CATASTO LEOPOLDINO anno1821-22	SEZIONE G (Foglio unico) Conte Brichieri
VINCOLI DI PIANO STRUTTURALE	DEMOLITA

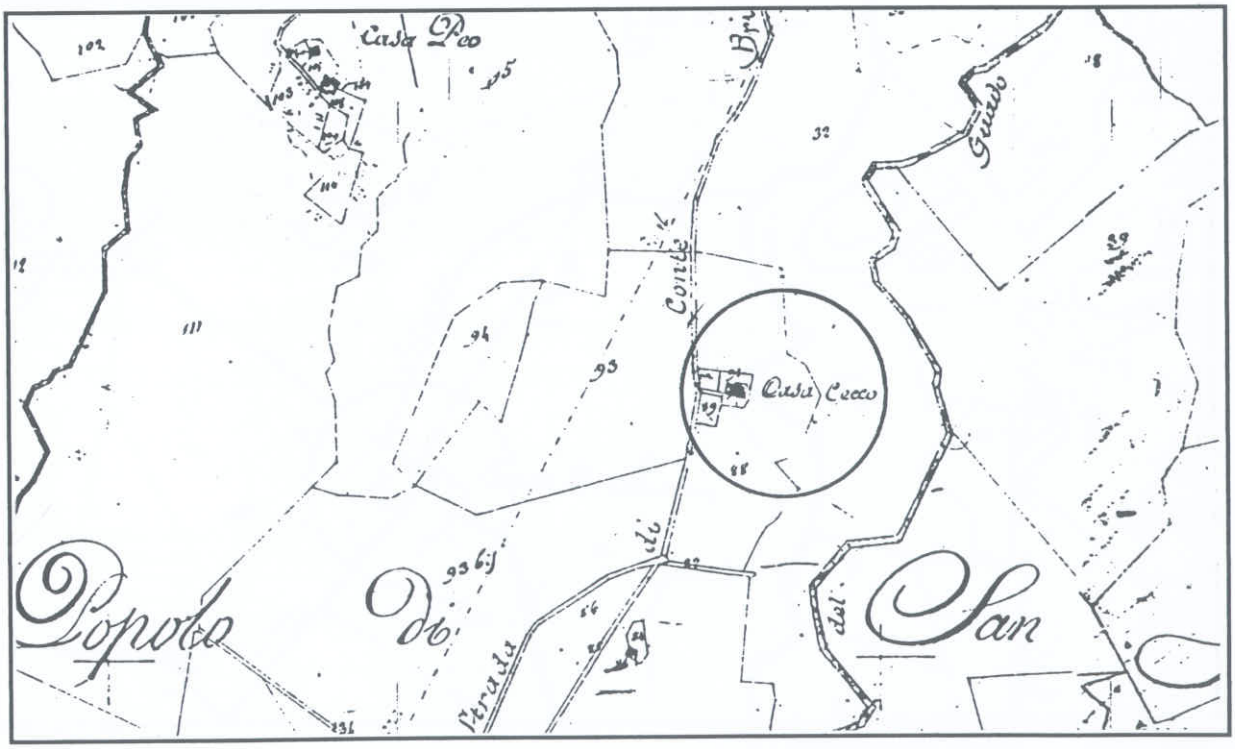

CATASTO LEOPOLDINO (anno 1821-1822)

COMUNE DI CAVRIGLIA

NUOVO P.R.G. 1998

LE INDAGINI DEL PIANO STRUTTURALE

ANALISI DEL PATRIMONIO EXTRAURBANO DI NATURA STORICA

SCHEDA	**N.**
TOPONIMI	CONTE BRICHIERI
PLANIMETRIA CATASTALE scala 1.5000	ELEMENTO 287061
CARTA TECNICA REGIONALE scala 1:5000	ELEMENTO 287061
CATASTO LEOPOLDINO anno1821-22	SEZIONE G (Foglio unico) Conte Brichieri
VINCOLI DI PIANO STRUTTURALE	DEMOLITA

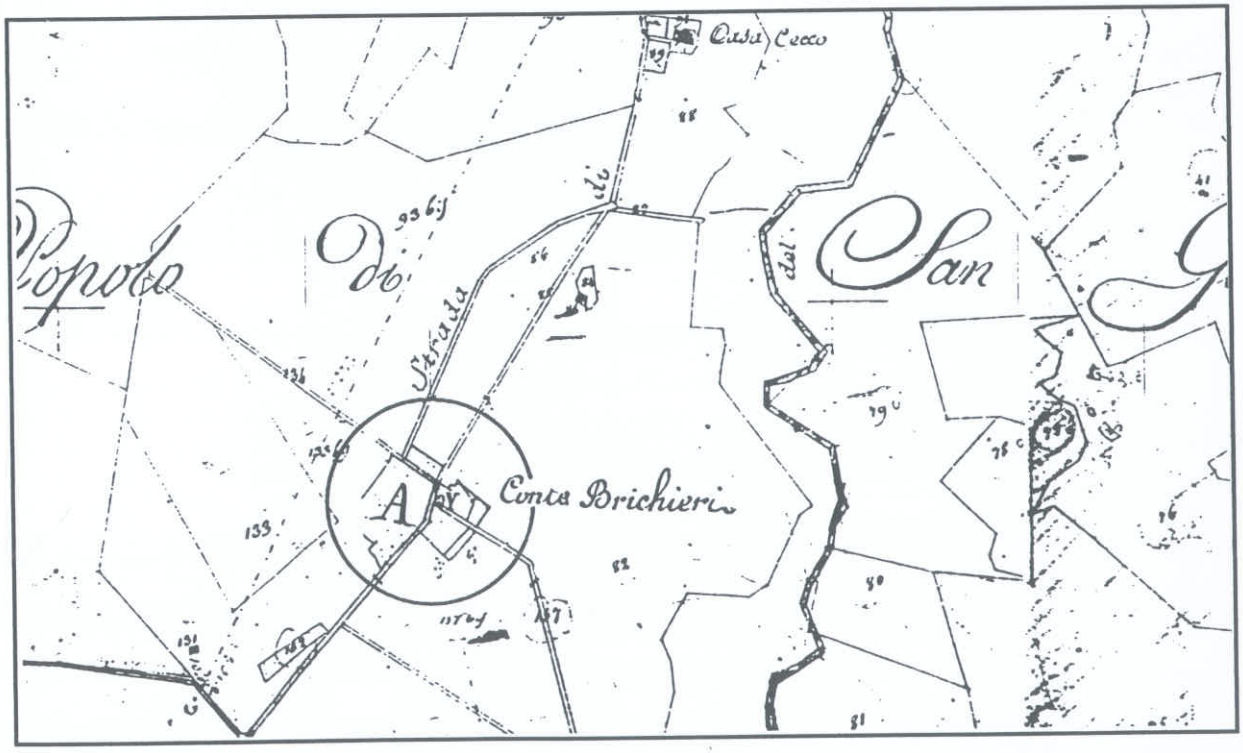

CATASTO LEOPOLDINO (anno 1821-1822)

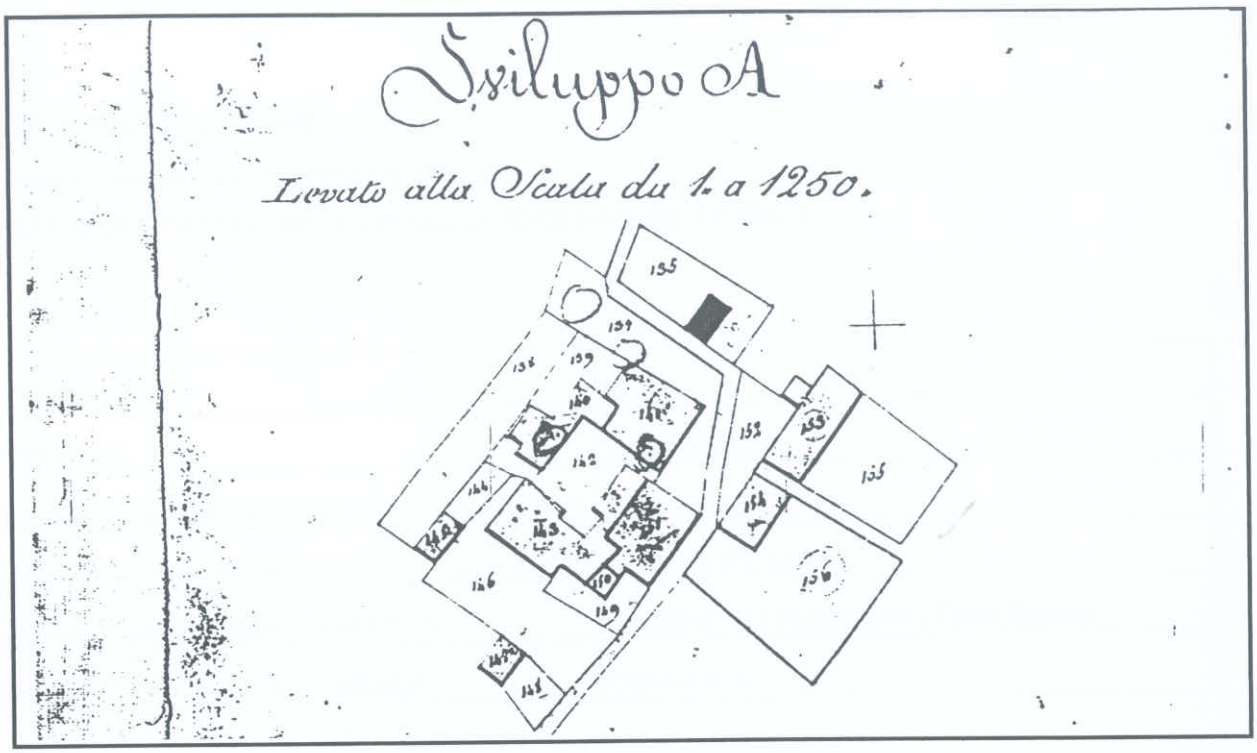

CATASTO LEOPOLDINO (anno 1821-1822)

COMUNE DI CAVRIGLIA

NUOVO P.R.G. 1998

LE INDAGINI DEL PIANO STRUTTURALE

ANALISI DEL PATRIMONIO EXTRAURBANO DI NATURA STORICA

SCHEDA	**N.**
TOPONIMI	CASA NUOVA
PLANIMETRIA CATASTALE scala 1.5000	ELEMENTO 287061
CARTA TECNICA REGIONALE scala 1:5000	ELEMENTO 287061
CATASTO LEOPOLDINO anno1821-22	SEZIONE G (Foglio unico) Conte Brichieri
VINCOLI DI PIANO STRUTTURALE	DEMOLITA

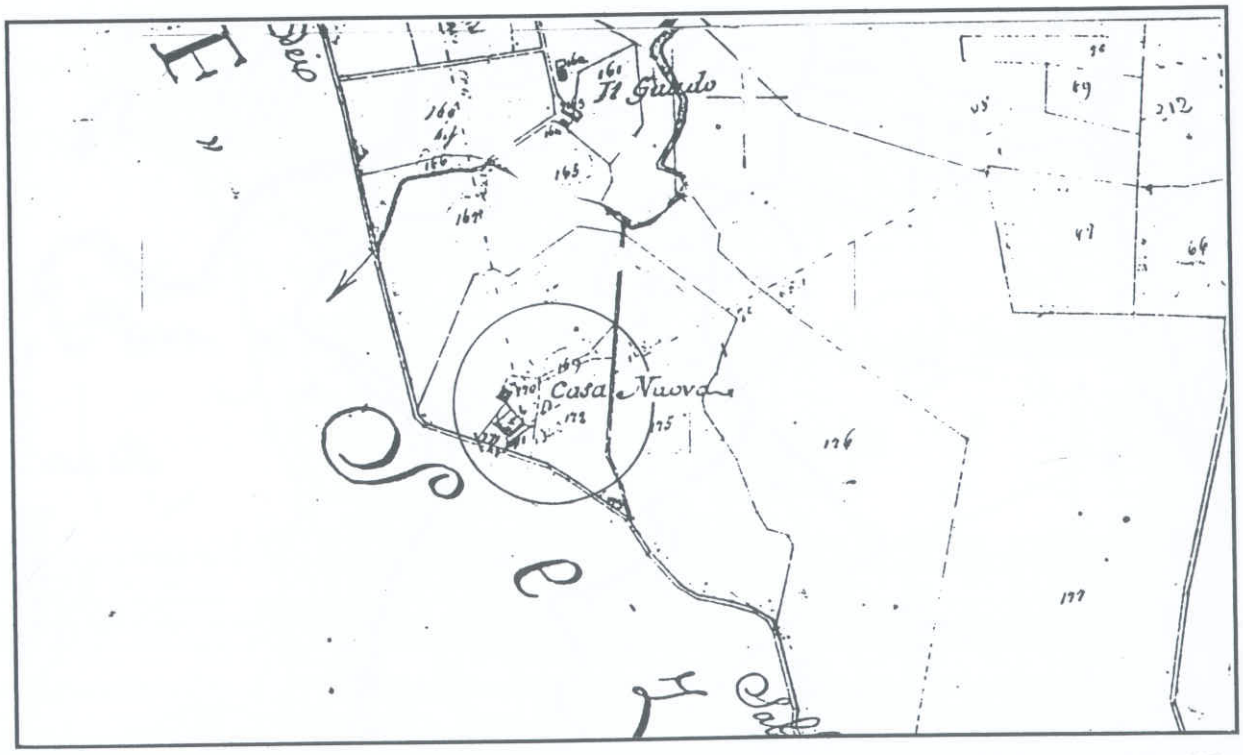

CATASTO LEOPOLDINO (anno 1821-1822)

COMUNE DI CAVRIGLIA

NUOVO P.R.G. 1998

LE INDAGINI DEL PIANO STRUTTURALE

ANALISI DEL PATRIMONIO EXTRAURBANO DI NATURA STORICA

SCHEDA	**N.**
TOPONIMI	LA POZZA
PLANIMETRIA CATASTALE scala 1.5000	ELEMENTO 287061
CARTA TECNICA REGIONALE scala 1:5000	ELEMENTO 287061
CATASTO LEOPOLDINO anno1821-22	SEZIONE G (Foglio unico) Conte Brichieri
VINCOLI DI PIANO STRUTTURALE	DEMOLITA

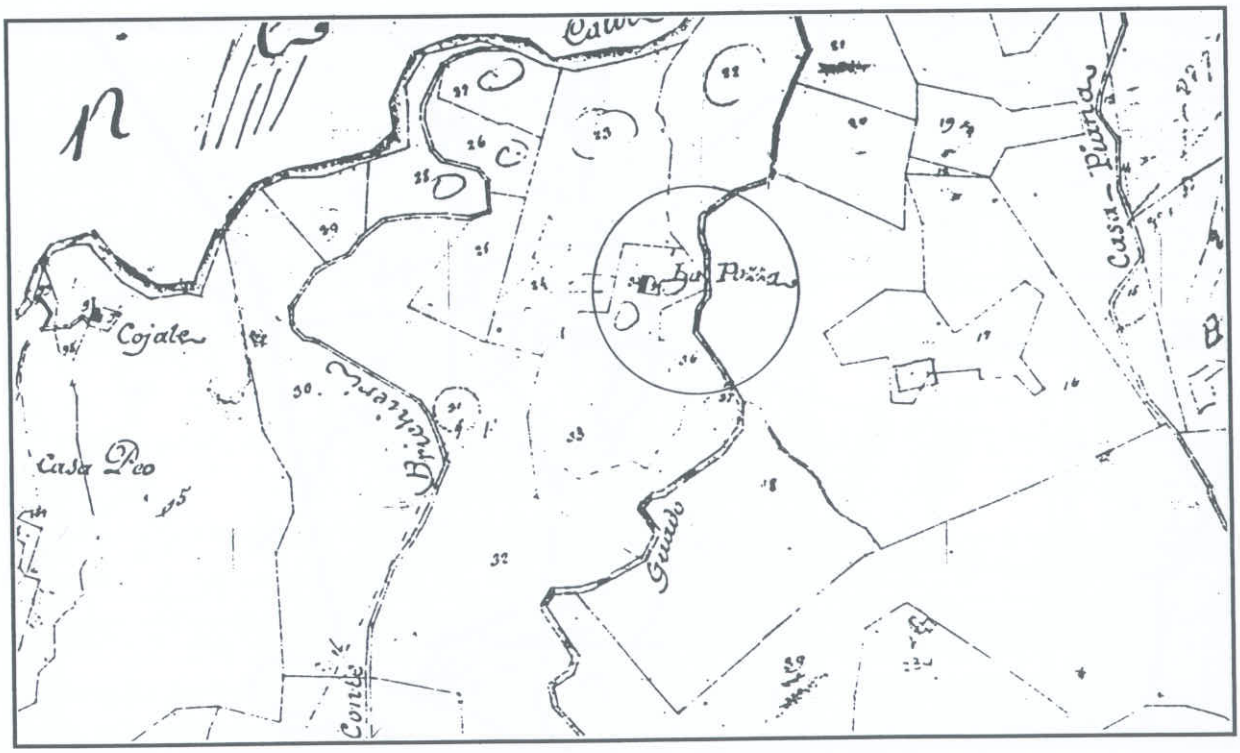

CATASTO LEOPOLDINO (anno 1821-1822)

COMUNE DI CAVRIGLIA

NUOVO P.R.G. 1998

LE INDAGINI DEL PIANO STRUTTURALE

ANALISI DEL PATRIMONIO EXTRAURBANO DI NATURA STORICA

SCHEDA	**N.**
TOPONIMI	IL GUADO
PLANIMETRIA CATASTALE scala 1.5000	ELEMENTO 287061
CARTA TECNICA REGIONALE scala 1:5000	ELEMENTO 287061
CATASTO LEOPOLDINO anno1821-22	SEZIONE G (Foglio unico) Conte Brichieri
VINCOLI DI PIANO STRUTTURALE	DEMOLITA

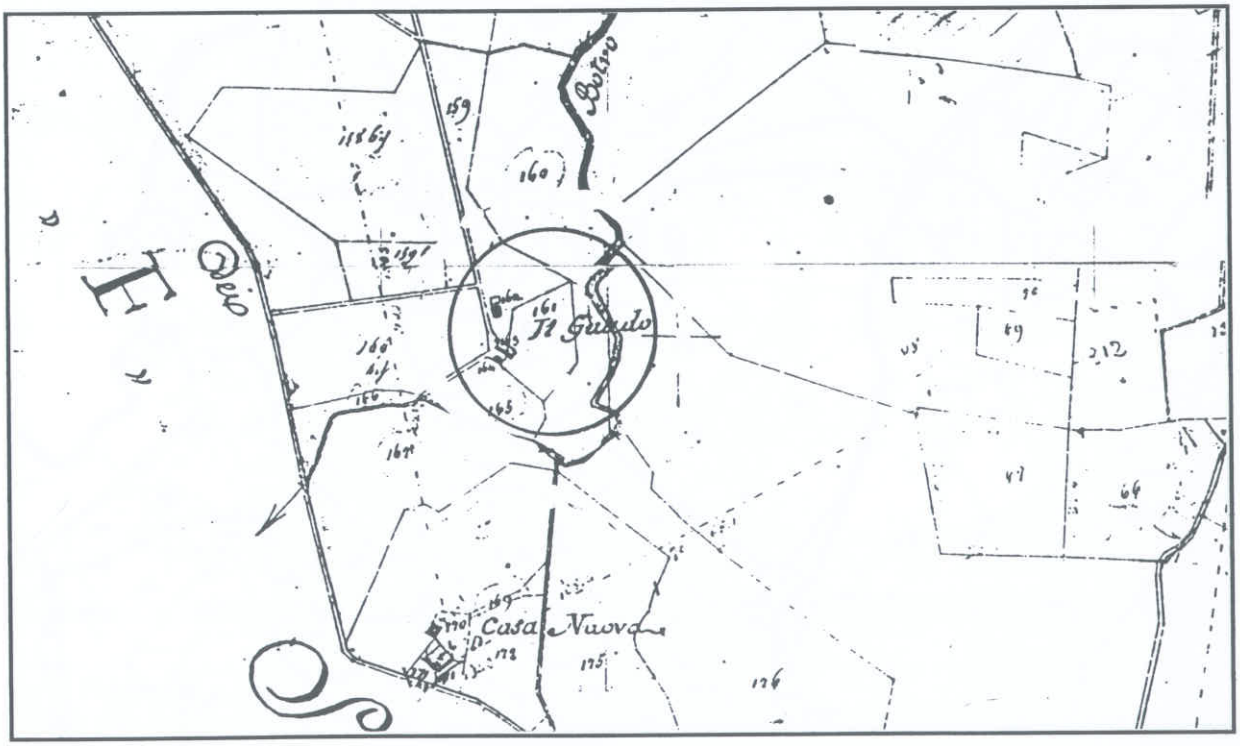

CATASTO LEOPOLDINO (anno 1821-1822)

COMUNE DI CAVRIGLIA

NUOVO P.R.G. 1998

LE INDAGINI DEL PIANO STRUTTURALE

ANALISI DEL PATRIMONIO EXTRAURBANO DI NATURA STORICA

SCHEDA	**N.**
TOPONIMI	BICCHIERAIE
PLANIMETRIA CATASTALE scala 1.5000	ELEMENTO 287064
CARTA TECNICA REGIONALE scala 1:5000	ELEMENTO 287064
CATASTO LEOPOLDINO anno1821-22	SEZIONE E (Foglio 1°) S. Pancrazia e Castel-Nuovo
VINCOLI DI PIANO STRUTTURALE	DEMOLITA

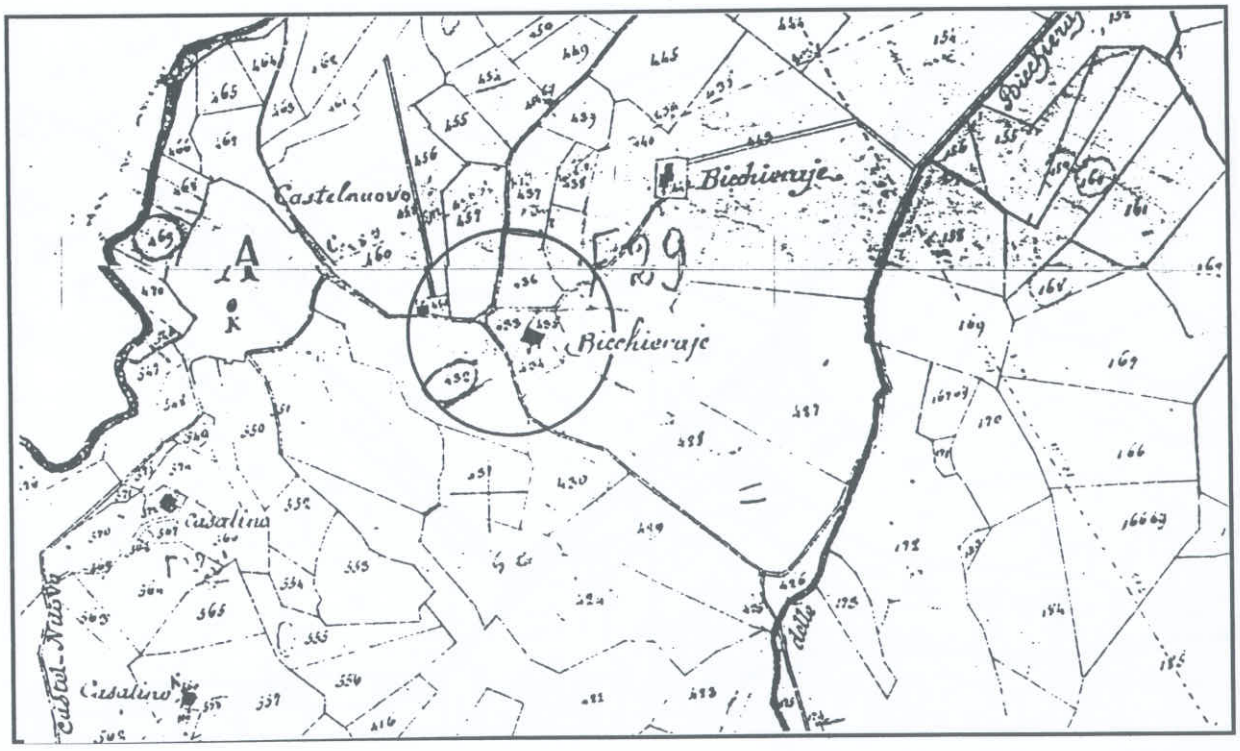

CATASTO LEOPOLDINO (anno 1821-1822)

COMUNE DI CAVRIGLIA

NUOVO P.R.G. 1998

LE INDAGINI DEL PIANO STRUTTURALE

ANALISI DEL PATRIMONIO EXTRAURBANO DI NATURA STORICA

SCHEDA	N.
TOPONIMI	IL PRATO
PLANIMETRIA CATASTALE scala 1.5000	ELEMENTO 287022
CARTA TECNICA REGIONALE scala 1:5000	ELEMENTO 287022
CATASTO LEOPOLDINO anno1821-22	SEZIONE D (Foglio 1°) S. Cipriano
VINCOLI DI PIANO STRUTTURALE	DEMOLITA

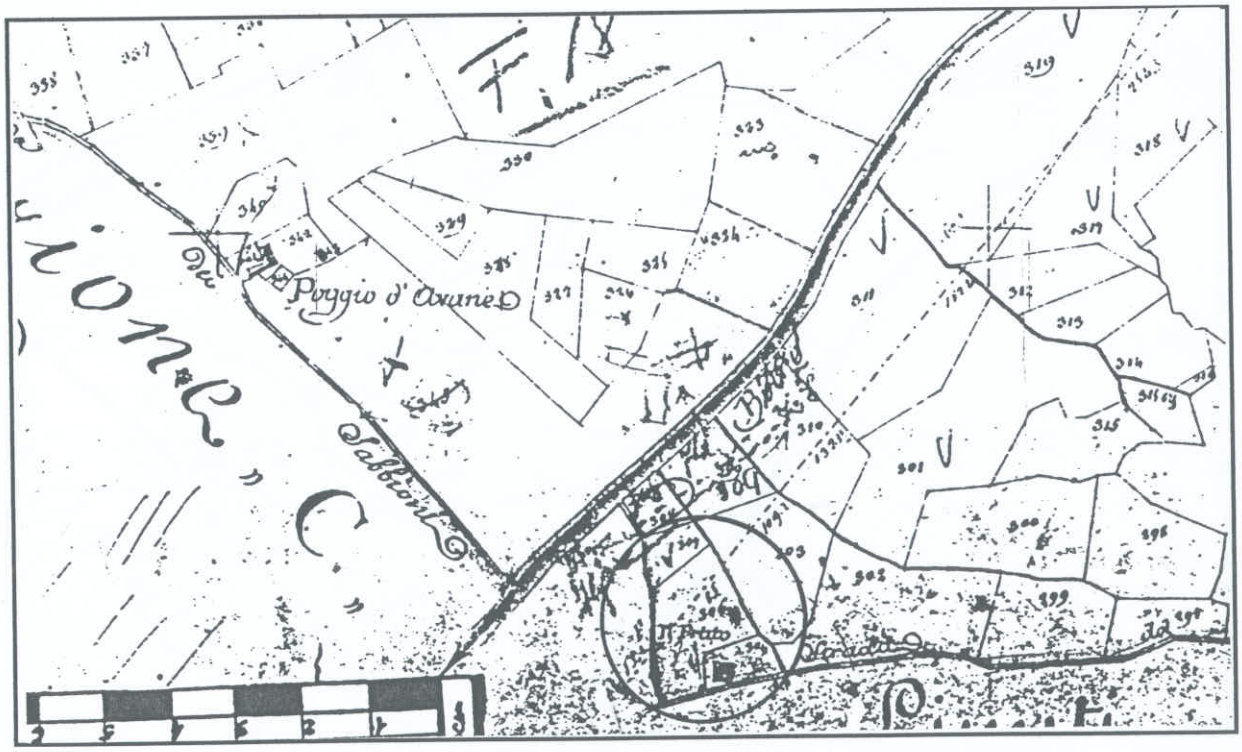

CATASTO LEOPOLDINO (anno 1821-1822)

COMUNE DI CAVRIGLIA

NUOVO P.R.G. 1998

LE INDAGINI DEL PIANO STRUTTURALE

ANALISI DEL PATRIMONIO EXTRAURBANO DI NATURA STORICA

SCHEDA	**N.**
TOPONIMI	POGGIO D'AVANA
PLANIMETRIA CATASTALE scala 1.5000	ELEMENTO 287022
CARTA TECNICA REGIONALE scala 1:5000	ELEMENTO 287022
CATASTO LEOPOLDINO anno1821-22	SEZIONE D (Foglio 1°) S. Cipriano
VINCOLI DI PIANO STRUTTURALE	DEMOLITA

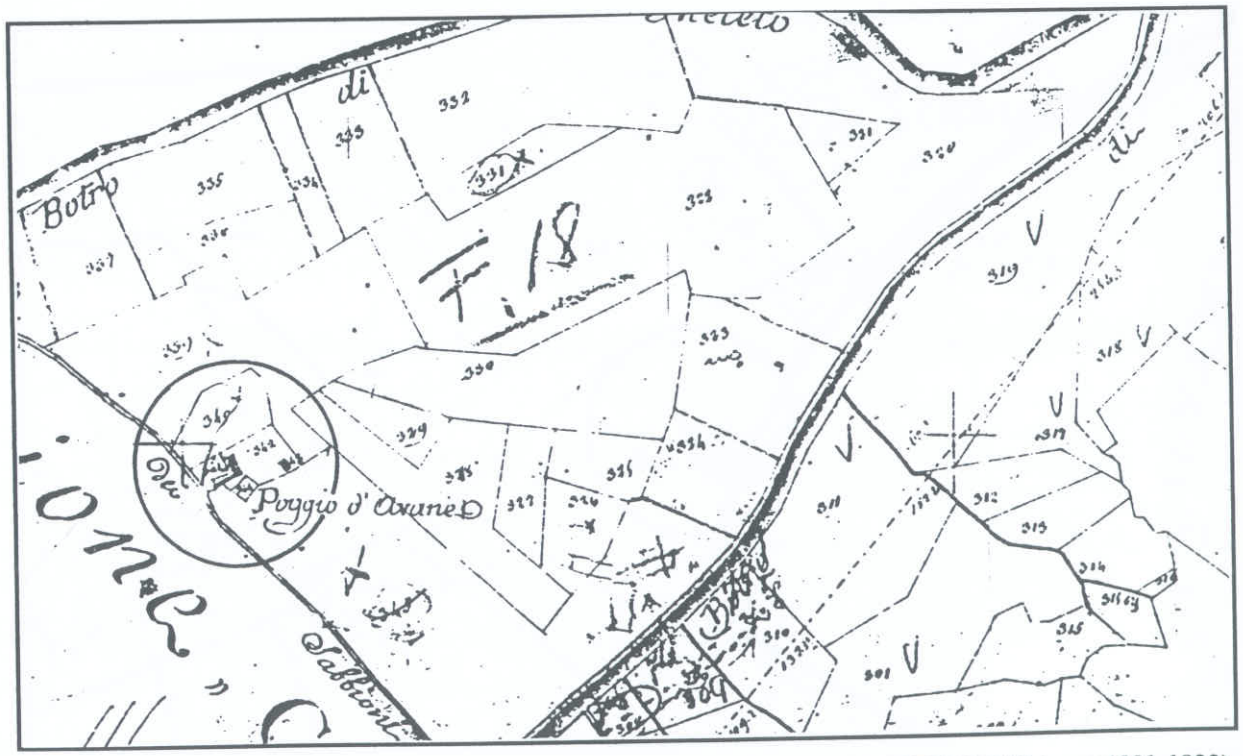

CATASTO LEOPOLDINO (anno 1821-1822)

COMUNE DI CAVRIGLIA

NUOVO P.R.G. 1998

LE INDAGINI DEL PIANO STRUTTURALE

ANALISI DEL PATRIMONIO EXTRAURBANO DI NATURA STORICA

SCHEDA	N.
TOPONIMI	POZZO
PLANIMETRIA CATASTALE scala 1.5000	ELEMENTO 287034
CARTA TECNICA REGIONALE scala 1:5000	ELEMENTO 287034
CATASTO LEOPOLDINO anno1821-22	SEZIONE D (Foglio 1°) S. Cipriano
VINCOLI DI PIANO STRUTTURALE	DEMOLITA

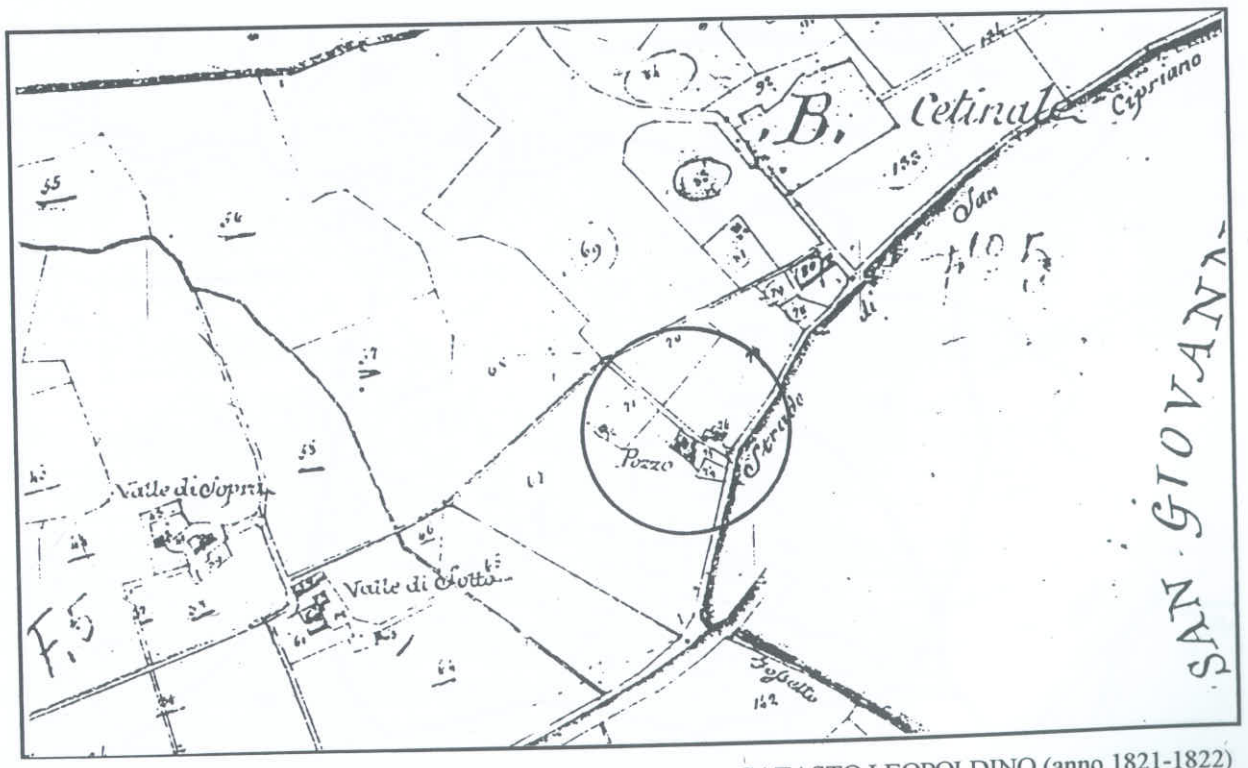

CATASTO LEOPOLDINO (anno 1821-1822)

COMUNE DI CAVRIGLIA

NUOVO P.R.G. 1998

LE INDAGINI DEL PIANO STRUTTURALE

ANALISI DEL PATRIMONIO EXTRAURBANO DI NATURA STORICA

SCHEDA	**N.**
TOPONIMI	LE PIANA
PLANIMETRIA CATASTALE scala 1.5000	ELEMENTO 287022
CARTA TECNICA REGIONALE scala 1:5000	ELEMENTO 287022
CATASTO LEOPOLDINO anno1821-22	SEZIONE D (Foglio 2°) S. Cipriano
VINCOLI DI PIANO STRUTTURALE	DEMOLITA

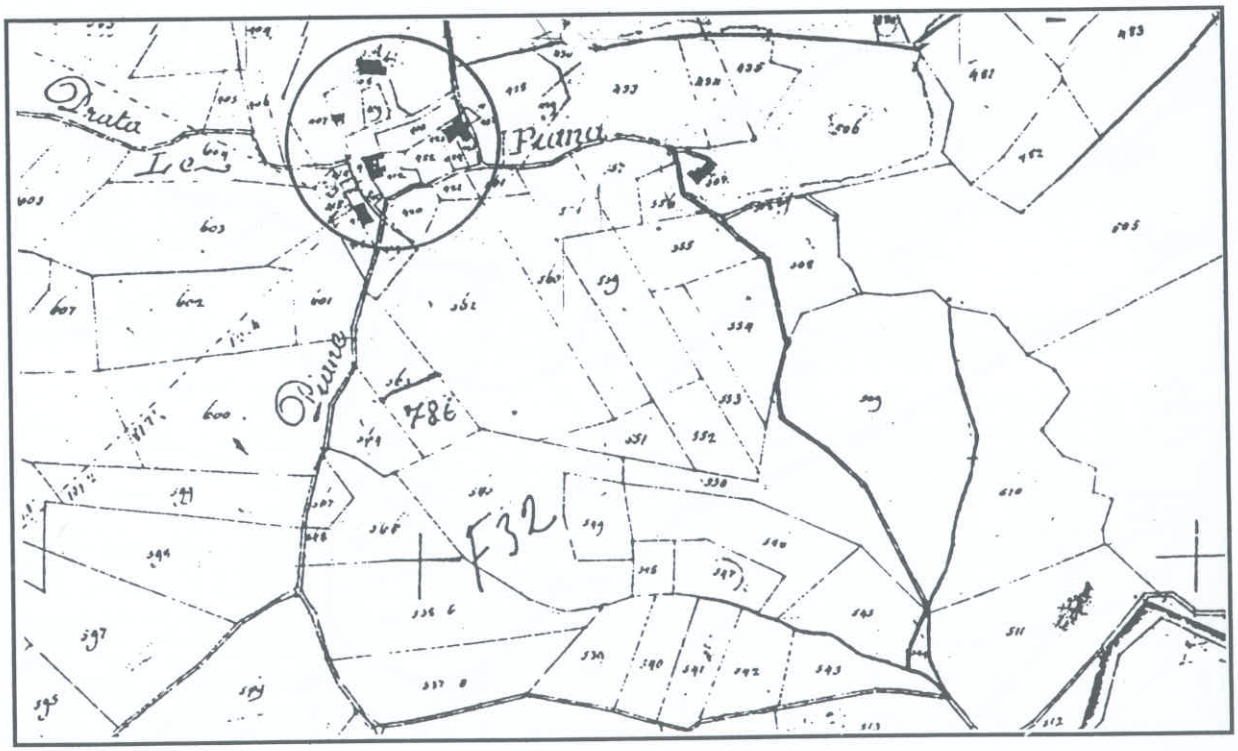

CATASTO LEOPOLDINO (anno 1821-1822)

COMUNE DI CAVRIGLIA

NUOVO P.R.G. 1998

LE INDAGINI DEL PIANO STRUTTURALE

ANALISI DEL PATRIMONIO EXTRAURBANO DI NATURA STORICA

SCHEDA	N.
TOPONIMI	LE PRATA
PLANIMETRIA CATASTALE scala 1.5000	ELEMENTO 287022
CARTA TECNICA REGIONALE scala 1:5000	ELEMENTO 287022
CATASTO LEOPOLDINO anno1821-22	SEZIONE D (Foglio 2°) S. Cipriano
VINCOLI DI PIANO STRUTTURALE	DEMOLITA

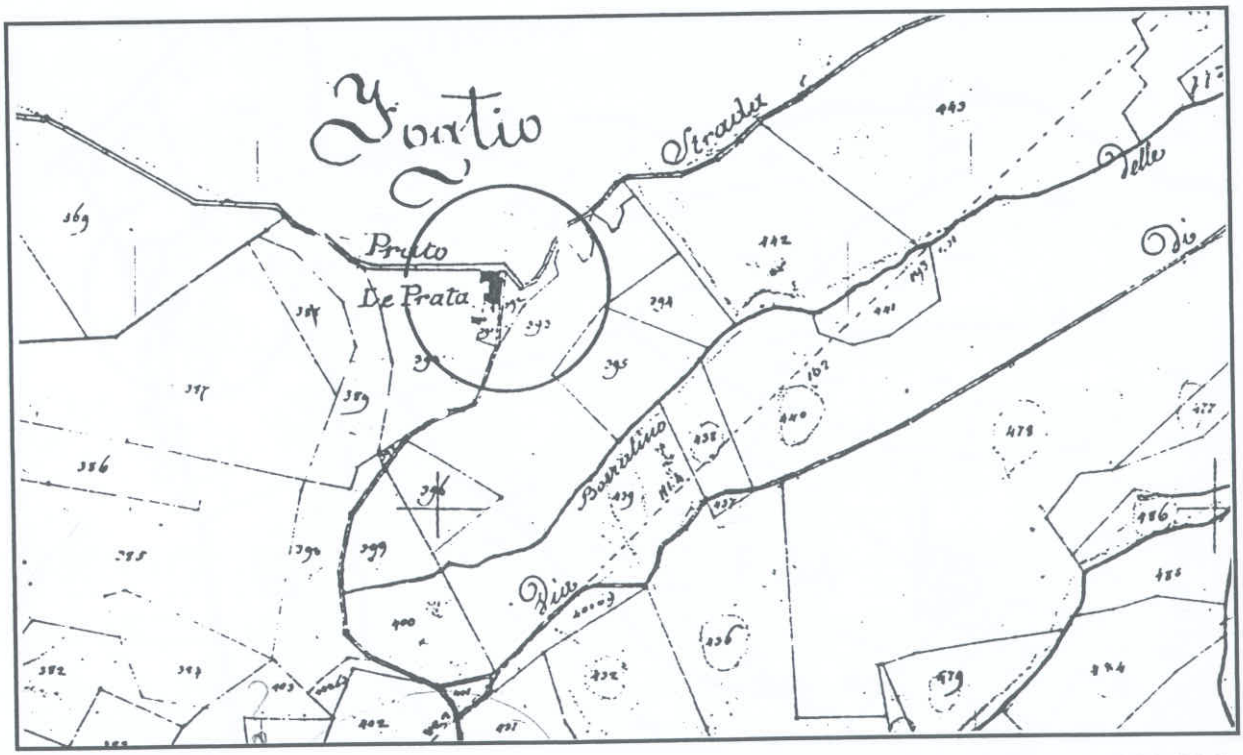

CATASTO LEOPOLDINO (anno 1821-1822)

COMUNE DI CAVRIGLIA

NUOVO P.R.G. 1998

LE INDAGINI DEL PIANO STRUTTURALE

ANALISI DEL PATRIMONIO EXTRAURBANO DI NATURA STORICA

SCHEDA	**N.**
TOPONIMI	LE PRATA
PLANIMETRIA CATASTALE scala 1.5000	ELEMENTO 287022
CARTA TECNICA REGIONALE scala 1:5000	ELEMENTO 287022
CATASTO LEOPOLDINO anno1821-22	SEZIONE D (Foglio 2°) S. Cipriano
VINCOLI DI PIANO STRUTTURALE	DEMOLITA

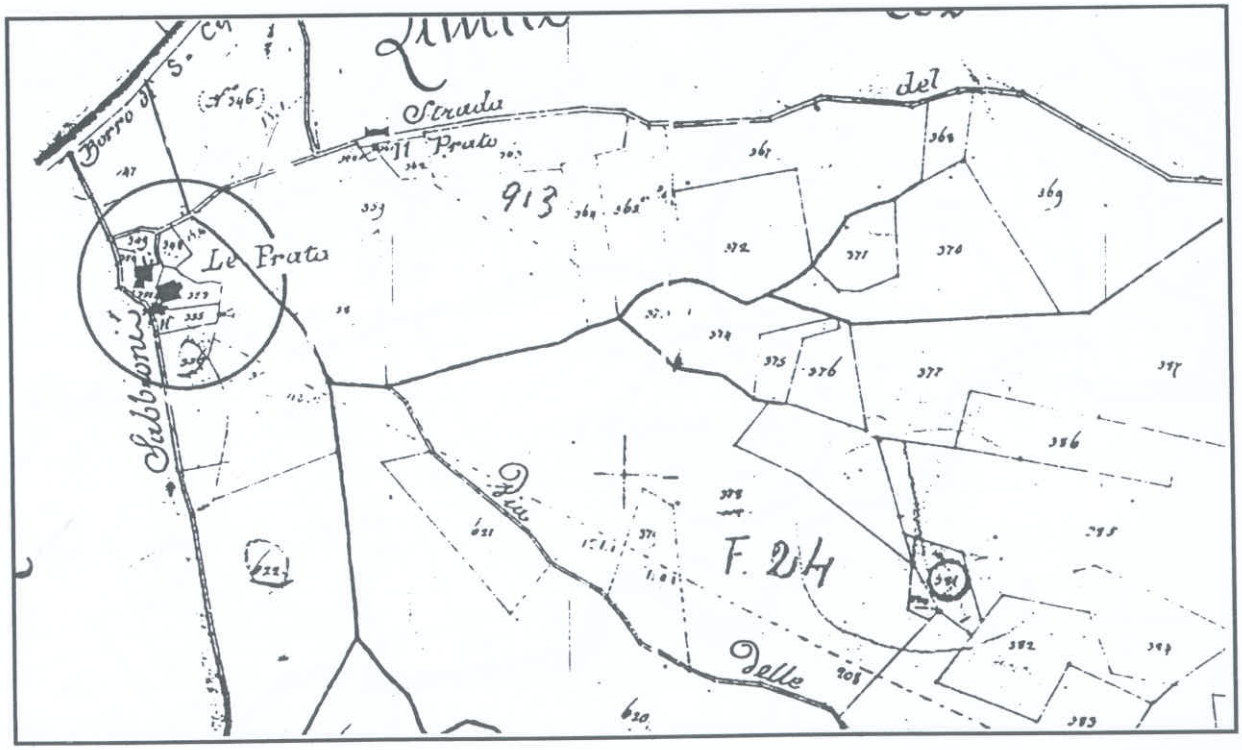

CATASTO LEOPOLDINO (anno 1821-1822)

COMUNE DI CAVRIGLIA

NUOVO P.R.G. 1998

LE INDAGINI DEL PIANO STRUTTURALE

ANALISI DEL PATRIMONIO EXTRAURBANO DI NATURA STORICA

SCHEDA	N.
TOPONIMI	IL CASINO
PLANIMETRIA CATASTALE scala 1.5000	ELEMENTO 287061
CARTA TECNICA REGIONALE scala 1:5000	ELEMENTO 287061
CATASTO LEOPOLDINO anno1821-22	SEZIONE D (Foglio 2°) S. Cipriano
VINCOLI DI PIANO STRUTTURALE	DEMOLITA

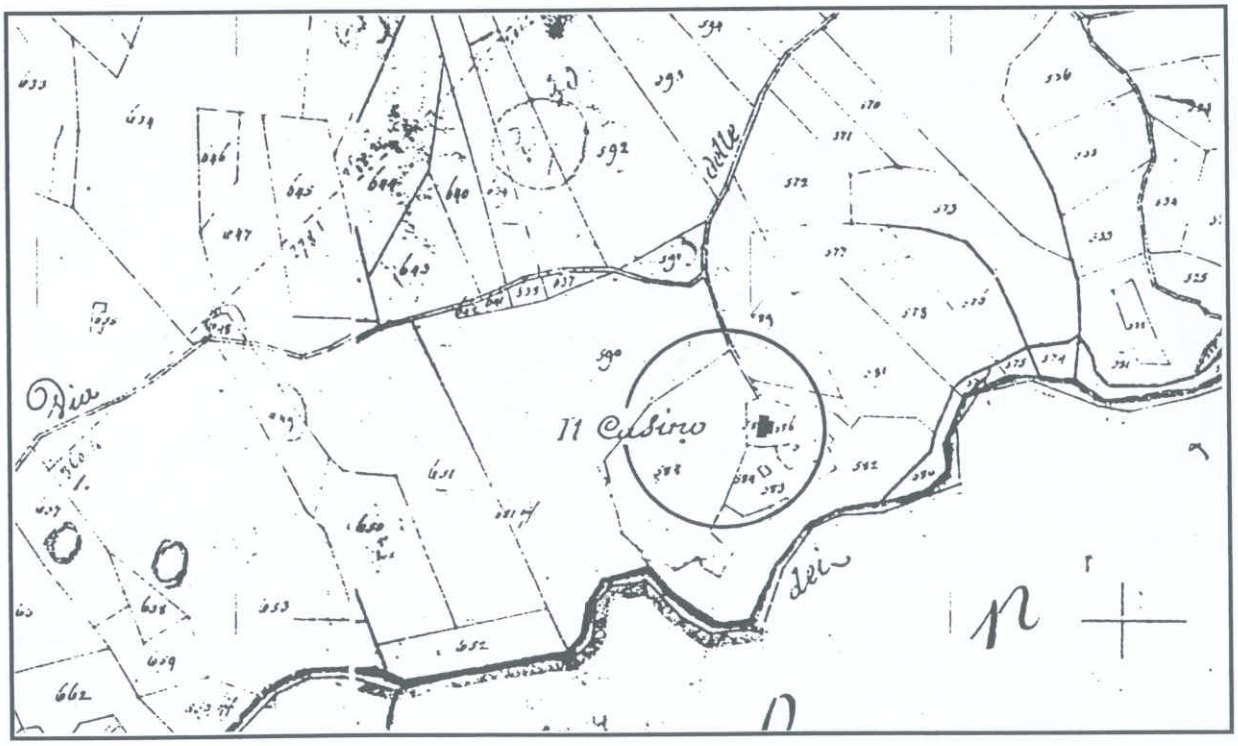

CATASTO LEOPOLDINO (anno 1821-1822)

COMUNE DI CAVRIGLIA

NUOVO P.R.G. 1998

LE INDAGINI DEL PIANO STRUTTURALE

ANALISI DEL PATRIMONIO EXTRAURBANO DI NATURA STORICA

SCHEDA	**N.**
TOPONIMI	PALAZZACCIO
PLANIMETRIA CATASTALE scala 1.5000	ELEMENTO 287022
CARTA TECNICA REGIONALE scala 1:5000	ELEMENTO 287022
CATASTO LEOPOLDINO annφ1821-22	SEZIONE D (Foglio 2°) S. Cipriano
VINCOLI DI PIANO STRUTTURALE	DEMOLITA

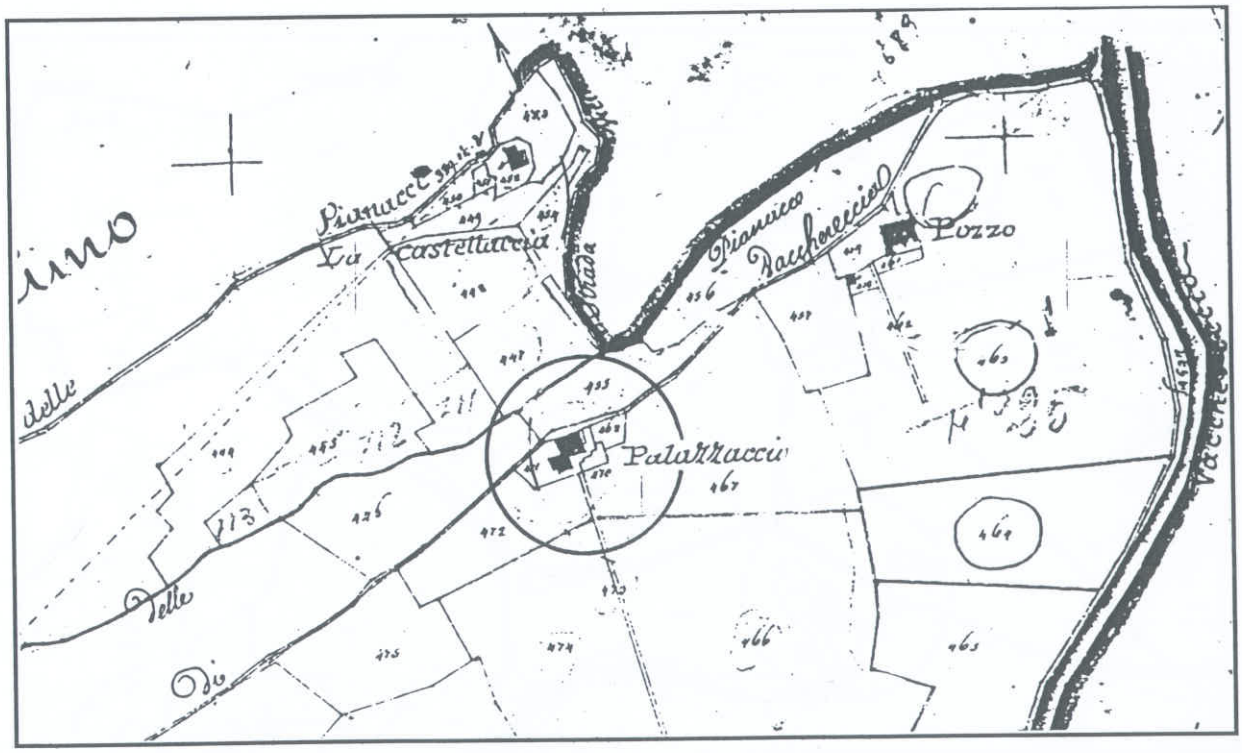

CATASTO LEOPOLDINO (anno 1821-1822)

COMUNE DI CAVRIGLIA

NUOVO P.R.G. 1998

LE INDAGINI DEL PIANO STRUTTURALE

ANALISI DEL PATRIMONIO EXTRAURBANO DI NATURA STORICA

SCHEDA	**N.**
TOPONIMI	VIGGIANI
PLANIMETRIA CATASTALE scala 1.5000	ELEMENTO 287064
CARTA TECNICA REGIONALE scala 1:5000	ELEMENTO 287064
CATASTO LEOPOLDINO anno1821-22	SEZIONE C (Foglio 1°) Massa e le Carte
VINCOLI DI PIANO STRUTTURALE	DEMOLITA

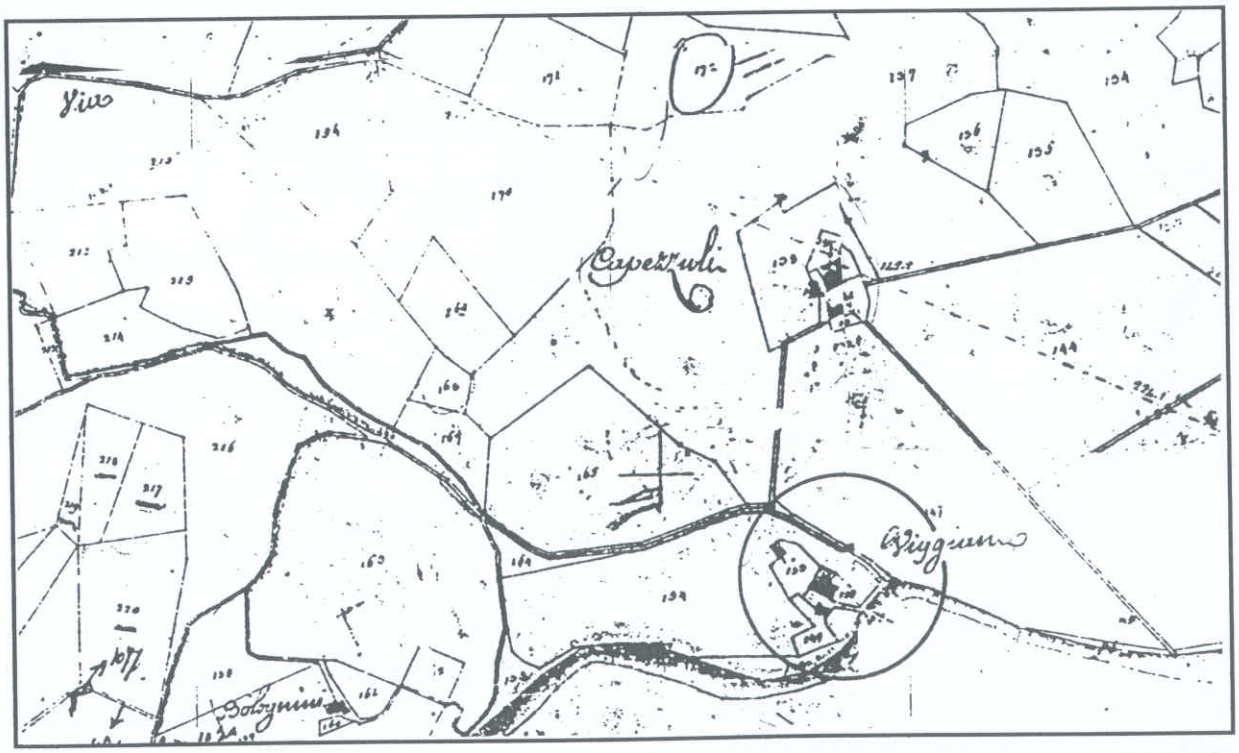

CATASTO LEOPOLDINO (anno 1821-1822)

COMUNE DI CAVRIGLIA

NUOVO P.R.G. 1998

LE INDAGINI DEL PIANO STRUTTURALE

ANALISI DEL PATRIMONIO EXTRAURBANO DI NATURA STORICA

SCHEDA	**N.**
TOPONIMI	CAPEZZOLI
PLANIMETRIA CATASTALE scala 1.5000	ELEMENTO 287064
CARTA TECNICA REGIONALE scala 1:5000	ELEMENTO 287064
CATASTO LEOPOLDINO anno1821-22	SEZIONE C (Foglio 1°) Massa e le Carte
VINCOLI DI PIANO STRUTTURALE	DEMOLITA

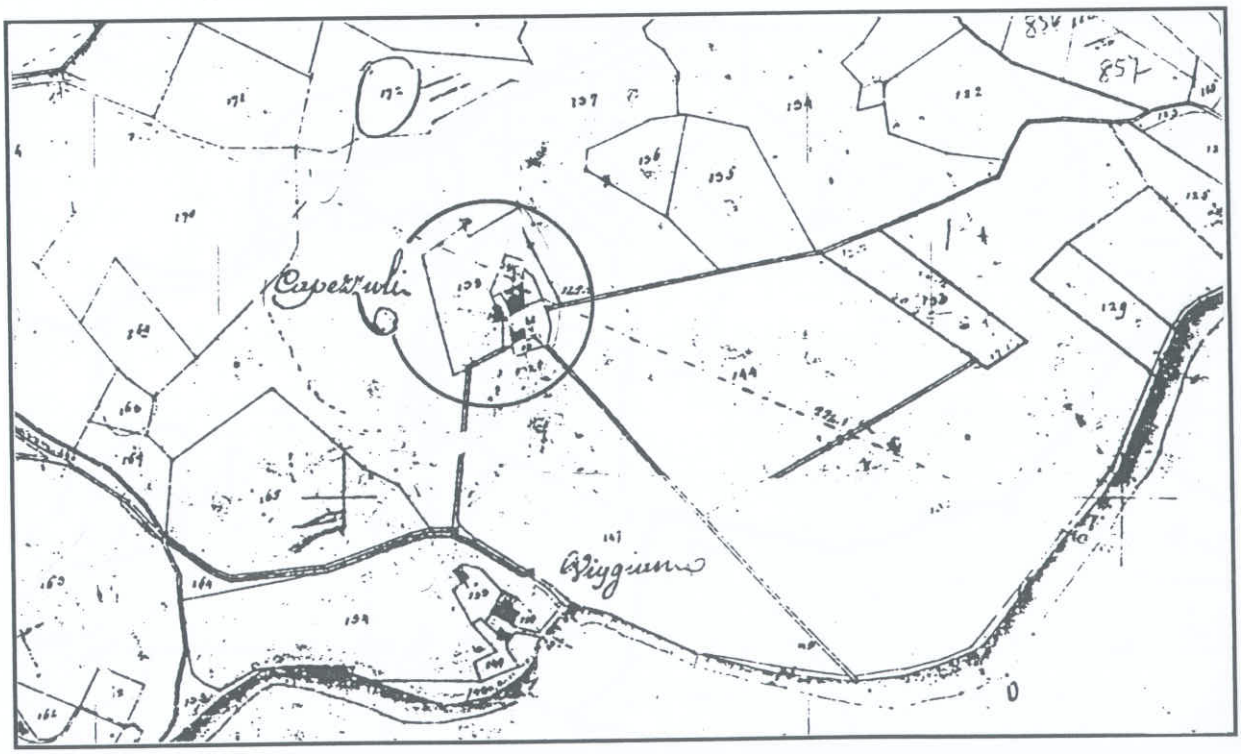

CATASTO LEOPOLDINO (anno 1821-1822)

COMUNE DI CAVRIGLIA

NUOVO P.R.G. 1998

LE INDAGINI DEL PIANO STRUTTURALE

ANALISI DEL PATRIMONIO EXTRAURBANO DI NATURA STORICA

SCHEDA	**N.**
TOPONIMI	IL MULINO
PLANIMETRIA CATASTALE scala 1.5000	ELEMENTO 287023
CARTA TECNICA REGIONALE scala 1:5000	ELEMENTO 287023
CATASTO LEOPOLDINO anno1821-22	SEZIONE C (Foglio 1°) Massa e le Carte
VINCOLI DI PIANO STRUTTURALE	DEMOLITA

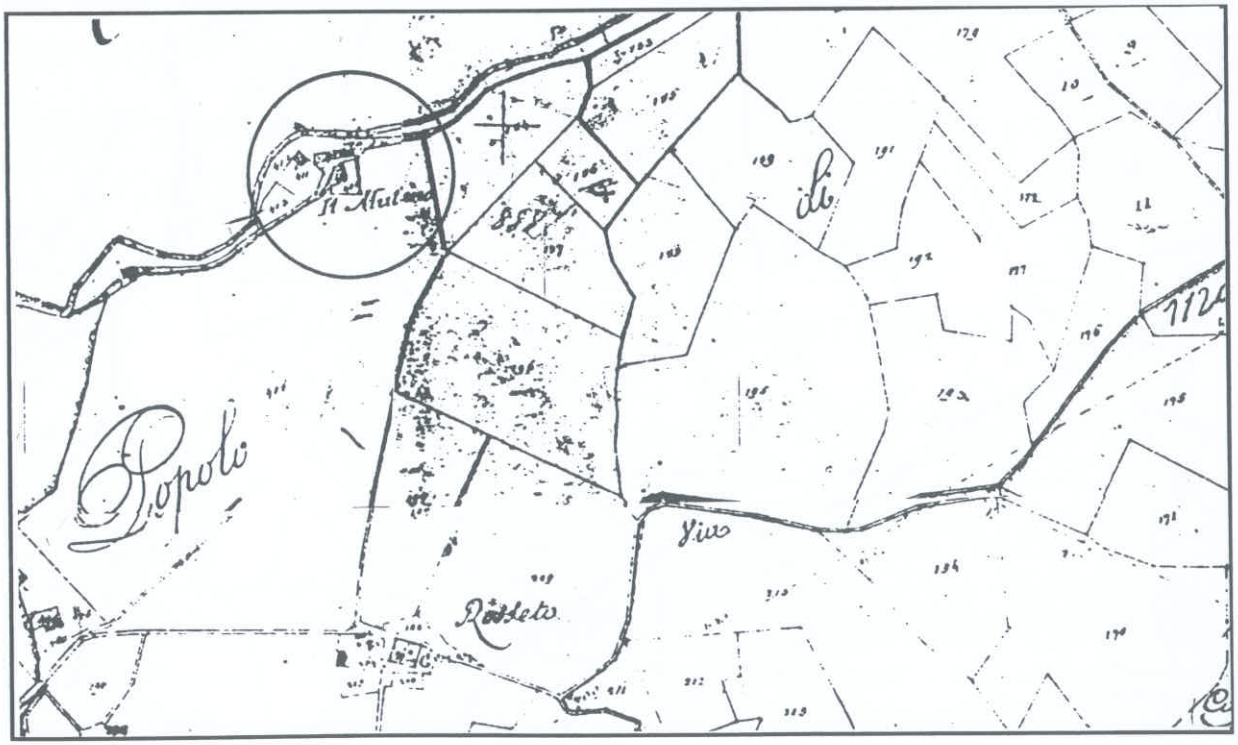

CATASTO LEOPOLDINO (anno 1821-1822)

COMUNE DI CAVRIGLIA

NUOVO P.R.G. 1998

LE INDAGINI DEL PIANO STRUTTURALE

ANALISI DEL PATRIMONIO EXTRAURBANO DI NATURA STORICA

SCHEDA	**N.**
TOPONIMI	AVANA
PLANIMETRIA CATASTALE scala 1.5000	ELEMENTO 287023
CARTA TECNICA REGIONALE scala 1:5000	ELEMENTO 287023
CATASTO LEOPOLDINO anno1821-22	SEZIONE C (Foglio 1°) Massa e le Carte
VINCOLI DI PIANO STRUTTURALE	DEMOLITA

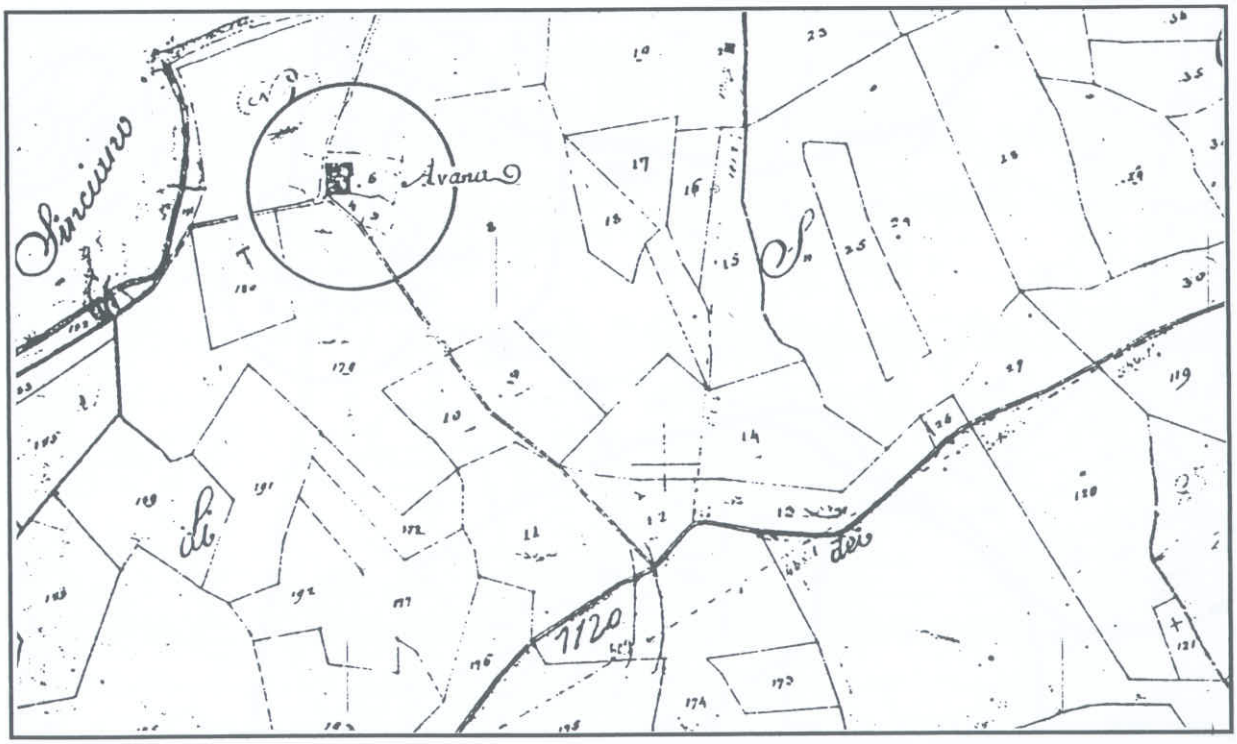

CATASTO LEOPOLDINO (anno 1821-1822)

COMUNE DI CAVRIGLIA

NUOVO P.R.G. 1998

LE INDAGINI DEL PIANO STRUTTURALE

ANALISI DEL PATRIMONIO EXTRAURBANO DI NATURA STORICA

SCHEDA	**N.**
TOPONIMI	ROSSETO
PLANIMETRIA CATASTALE scala 1.5000	ELEMENTO 287023
CARTA TECNICA REGIONALE scala 1:5000	ELEMENTO 287023
CATASTO LEOPOLDINO anno1821-22	SEZIONE C (Foglio 1°) Massa e le Carte
VINCOLI DI PIANO STRUTTURALE	DEMOLITA

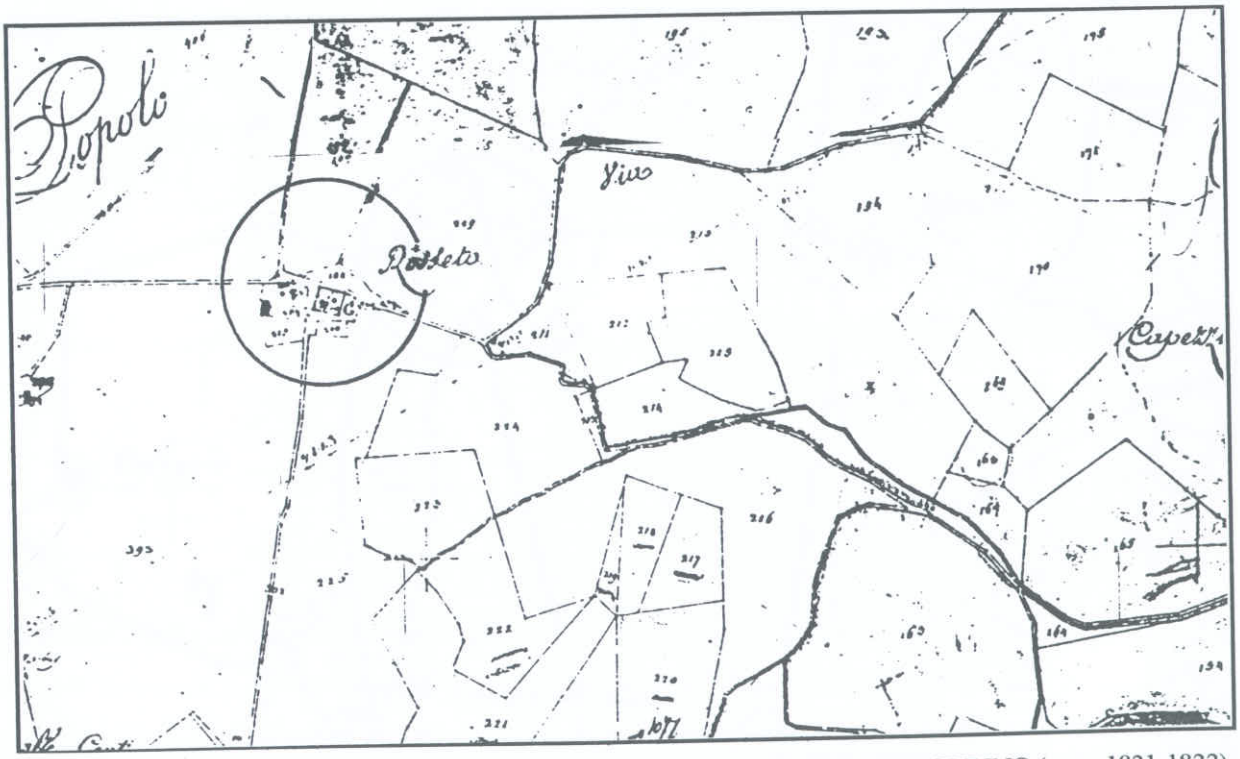

CATASTO LEOPOLDINO (anno 1821-1822)

COMUNE DI CAVRIGLIA

NUOVO P.R.G. 1998

LE INDAGINI DEL PIANO STRUTTURALE

ANALISI DEL PATRIMONIO EXTRAURBANO DI NATURA STORICA

SCHEDA	N.
TOPONIMI	LE CORTI VECCHIE
PLANIMETRIA CATASTALE scala 1.5000	ELEMENTO 287023
CARTA TECNICA REGIONALE scala 1:5000	ELEMENTO 287023
CATASTO LEOPOLDINO anno1821-22	SEZIONE C (Foglio 1°) Massa e le Carte
VINCOLI DI PIANO STRUTTURALE	DEMOLITA

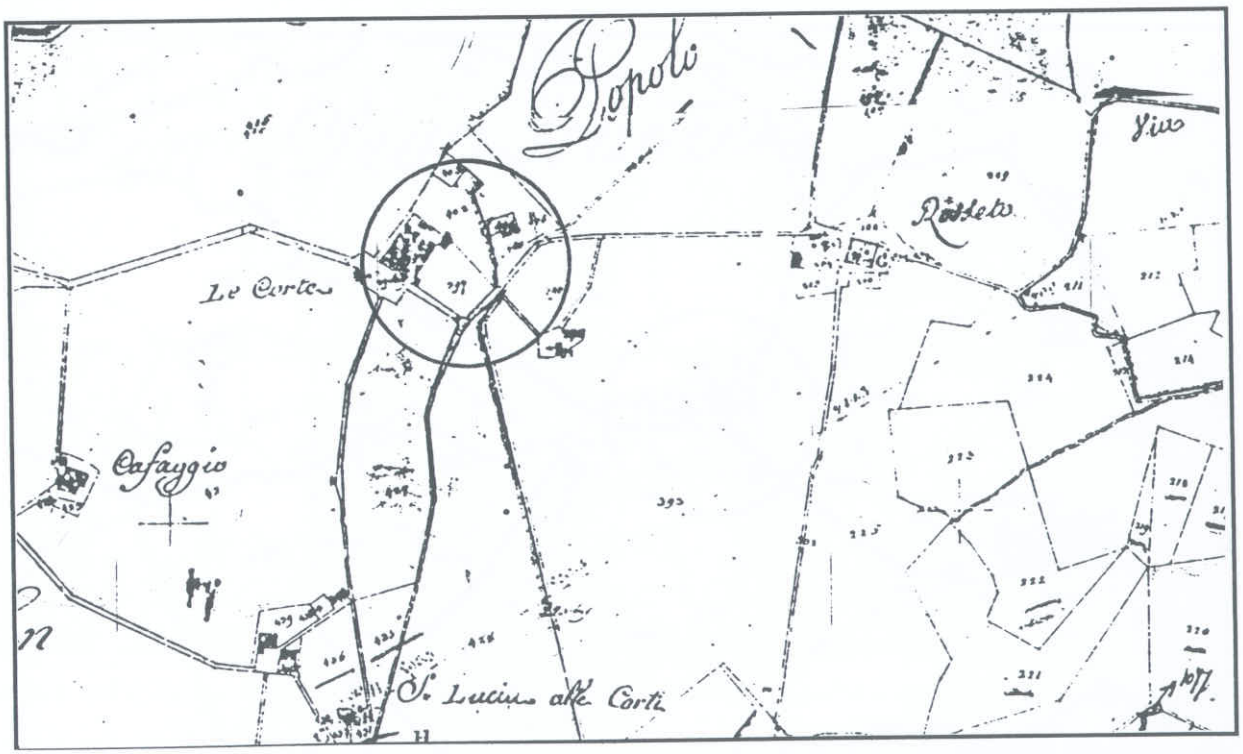

CATASTO LEOPOLDINO (anno 1821-1822)

COMUNE DI CAVRIGLIA

NUOVO P.R.G. 1998

LE INDAGINI DEL PIANO STRUTTURALE

ANALISI DEL PATRIMONIO EXTRAURBANO DI NATURA STORICA

SCHEDA	**N.**
TOPONIMI	S. MARTINO
PLANIMETRIA CATASTALE scala 1.5000	ELEMENTO 287023
CARTA TECNICA REGIONALE scala 1:5000	ELEMENTO 287023
CATASTO LEOPOLDINO anno1821-22	SEZIONE B (Foglio 2°) S. Martino in Pian Franzese
VINCOLI DI PIANO STRUTTURALE	DEMOLITA

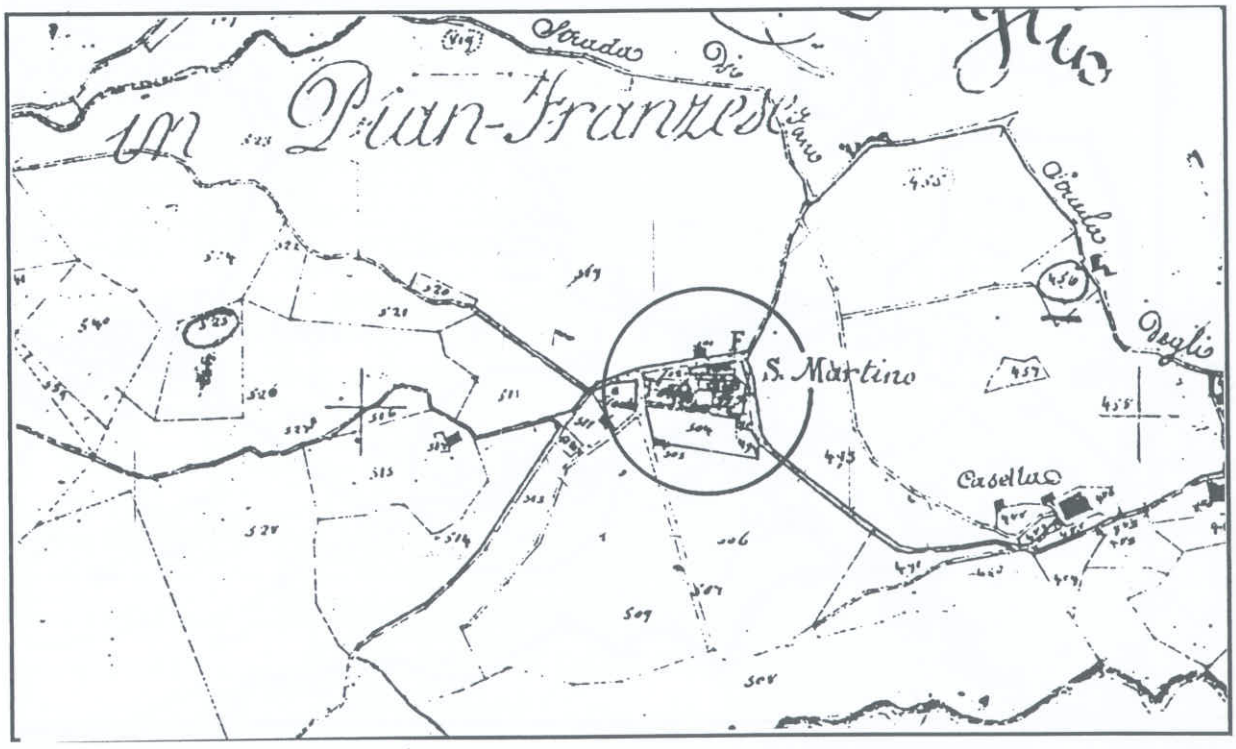

CATASTO LEOPOLDINO (anno 1821-1822)

COMUNE DI CAVRIGLIA

NUOVO P.R.G. 1998

LE INDAGINI DEL PIANO STRUTTURALE

ANALISI DEL PATRIMONIO EXTRAURBANO DI NATURA STORICA

SCHEDA	**N.**
TOPONIMI	CASELLA
PLANIMETRIA CATASTALE scala 1.5000	ELEMENTO 287023
CARTA TECNICA REGIONALE scala 1:5000	ELEMENTO 287023
CATASTO LEOPOLDINO anno1821-22	SEZIONE B (Foglio 2°) S. Martino in Pian Franzese
VINCOLI DI PIANO STRUTTURALE	DEMOLITA

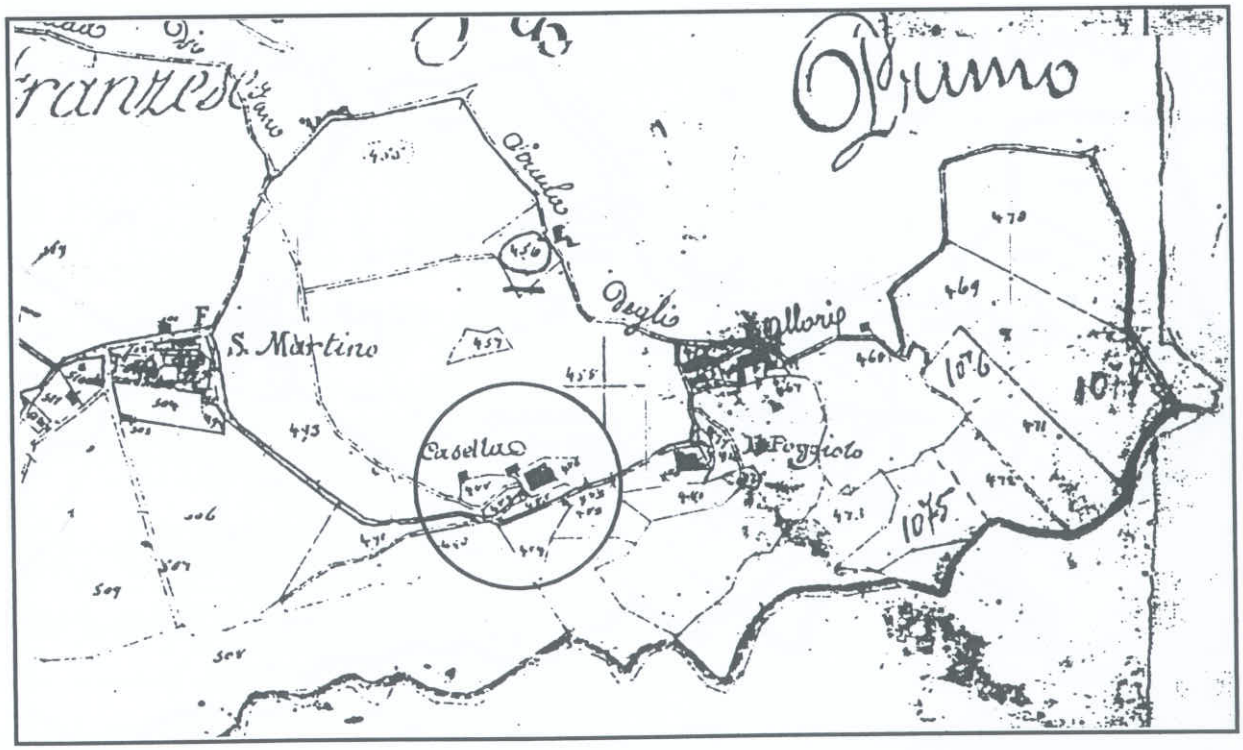

CATASTO LEOPOLDINO (anno 1821-1822)

COMUNE DI CAVRIGLIA

NUOVO P.R.G. 1998

LE INDAGINI DEL PIANO STRUTTURALE

ANALISI DEL PATRIMONIO EXTRAURBANO DI NATURA STORICA

SCHEDA	**N.**
TOPONIMI	POGGIOLO
PLANIMETRIA CATASTALE scala 1.5000	ELEMENTO 287023
CARTA TECNICA REGIONALE scala 1:5000	ELEMENTO 287023
CATASTO LEOPOLDINO anno1821-22	SEZIONE B (Foglio 2°) S. Martino in Pian Franzese
VINCOLI DI PIANO STRUTTURALE	DEMOLITA

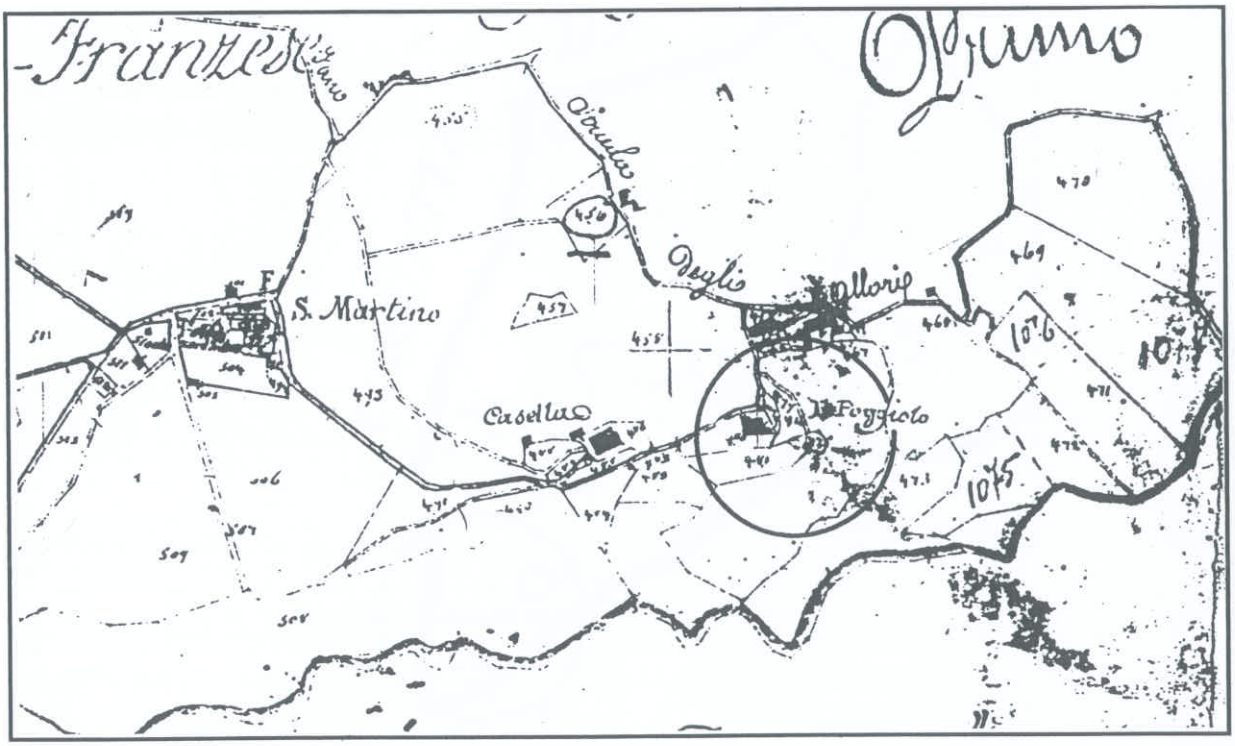

CATASTO LEOPOLDINO (anno 1821-1822)

COMUNE DI CAVRIGLIA

NUOVO P.R.G. 1998

LE INDAGINI DEL PIANO STRUTTURALE

ANALISI DEL PATRIMONIO EXTRAURBANO DI NATURA STORICA

SCHEDA	**N.**
TOPONIMI	BADIACCIA
PLANIMETRIA CATASTALE scala 1.5000	ELEMENTO 287012
CARTA TECNICA REGIONALE scala 1:5000	ELEMENTO 287012
CATASTO LEOPOLDINO anno1821-22	SEZIONE B (Foglio 1°) S. Martino in Pian Franzese
VINCOLI DI PIANO STRUTTURALE	DEMOLITA

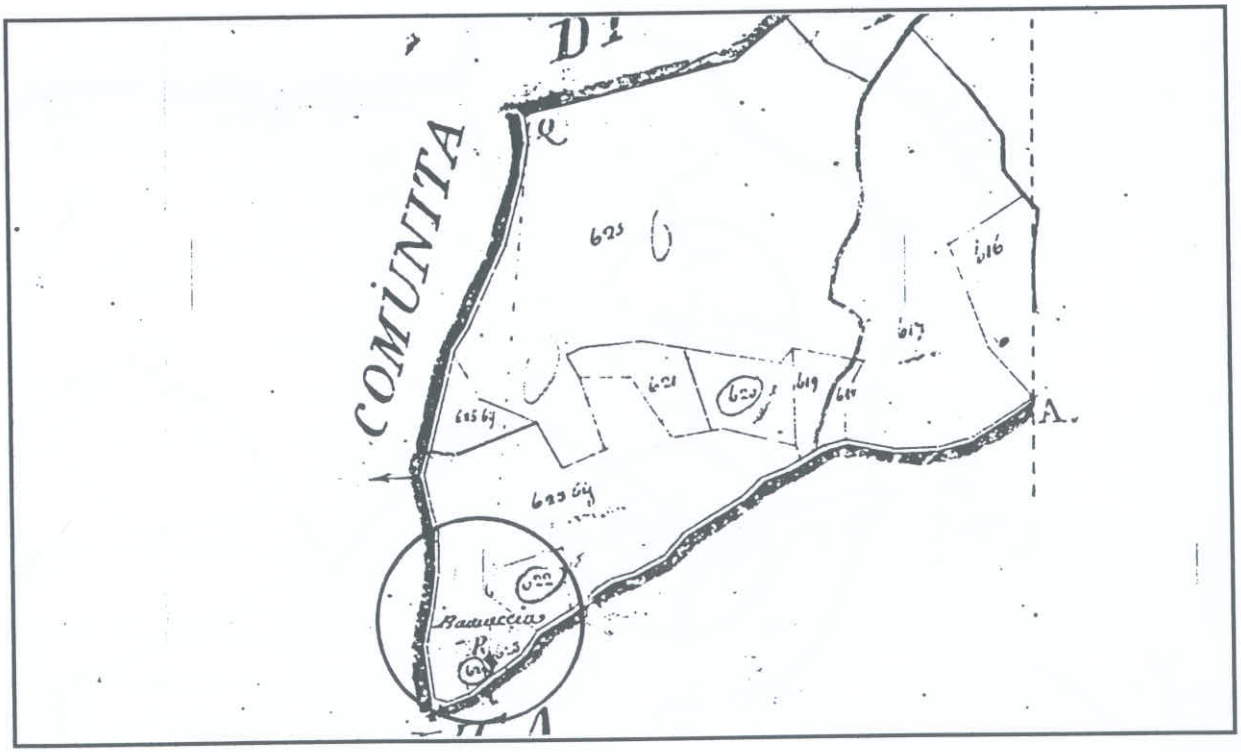

CATASTO LEOPOLDINO (anno 1821-1822)

COMUNE DI CAVRIGLIA

NUOVO P.R.G. 1998

LE INDAGINI DEL PIANO STRUTTURALE

ANALISI DEL PATRIMONIO EXTRAURBANO DI NATURA STORICA

SCHEDA	**N.**
TOPONIMI	TORRI
PLANIMETRIA CATASTALE scala 1.5000	ELEMENTO 287023
CARTA TECNICA REGIONALE scala 1:5000	ELEMENTO 287023
CATASTO LEOPOLDINO anno1821-22	SEZIONE B (Foglio 2°) S. Martino in Pian Franzese
VINCOLI DI PIANO STRUTTURALE	DEMOLITA

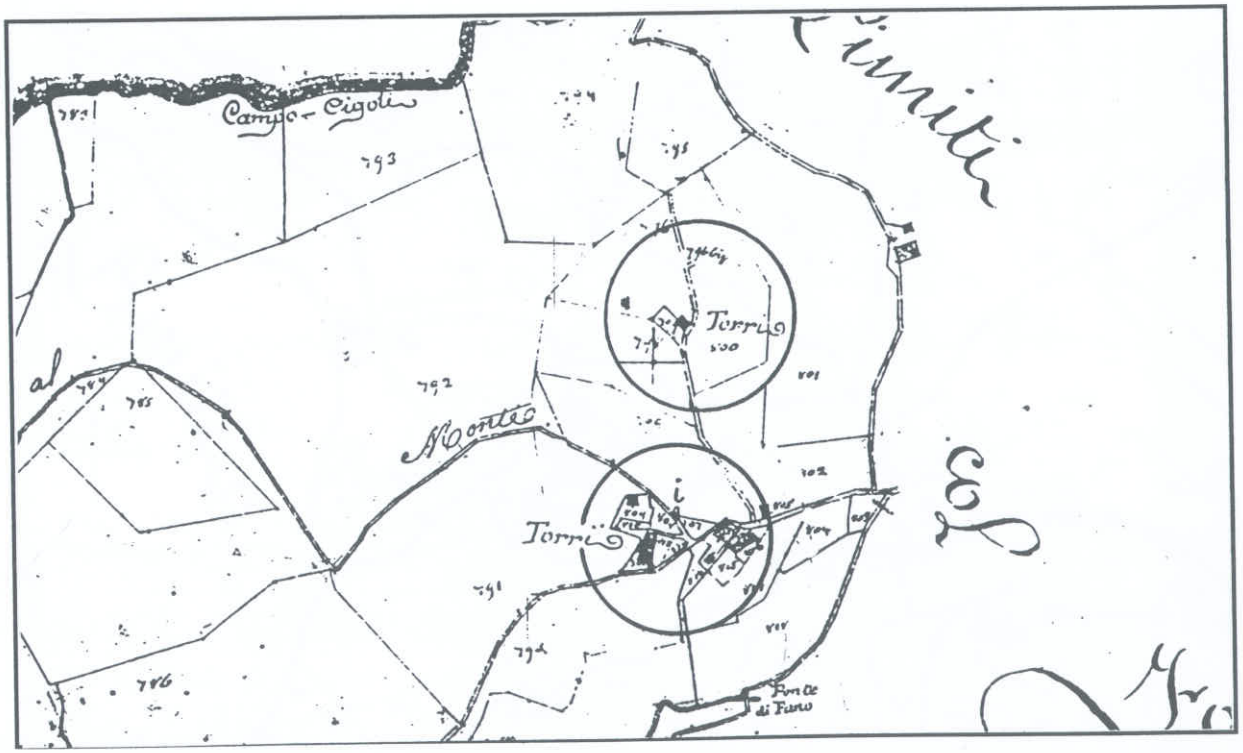

CATASTO LEOPOLDINO (anno 1821-1822)

COMUNE DI CAVRIGLIA

NUOVO P.R.G. 1998

LE INDAGINI DEL PIANO STRUTTURALE

ANALISI DEL PATRIMONIO EXTRAURBANO DI NATURA STORICA

SCHEDA	**N.**
TOPONIMI	PIAN FRANZESE
PLANIMETRIA CATASTALE scala 1.5000	ELEMENTO 287023
CARTA TECNICA REGIONALE scala 1:5000	ELEMENTO 287023
CATASTO LEOPOLDINO anno1821-22	SEZIONE B (Foglio 1°) S. Martino in Pian Franzese
VINCOLI DI PIANO STRUTTURALE	DEMOLITA

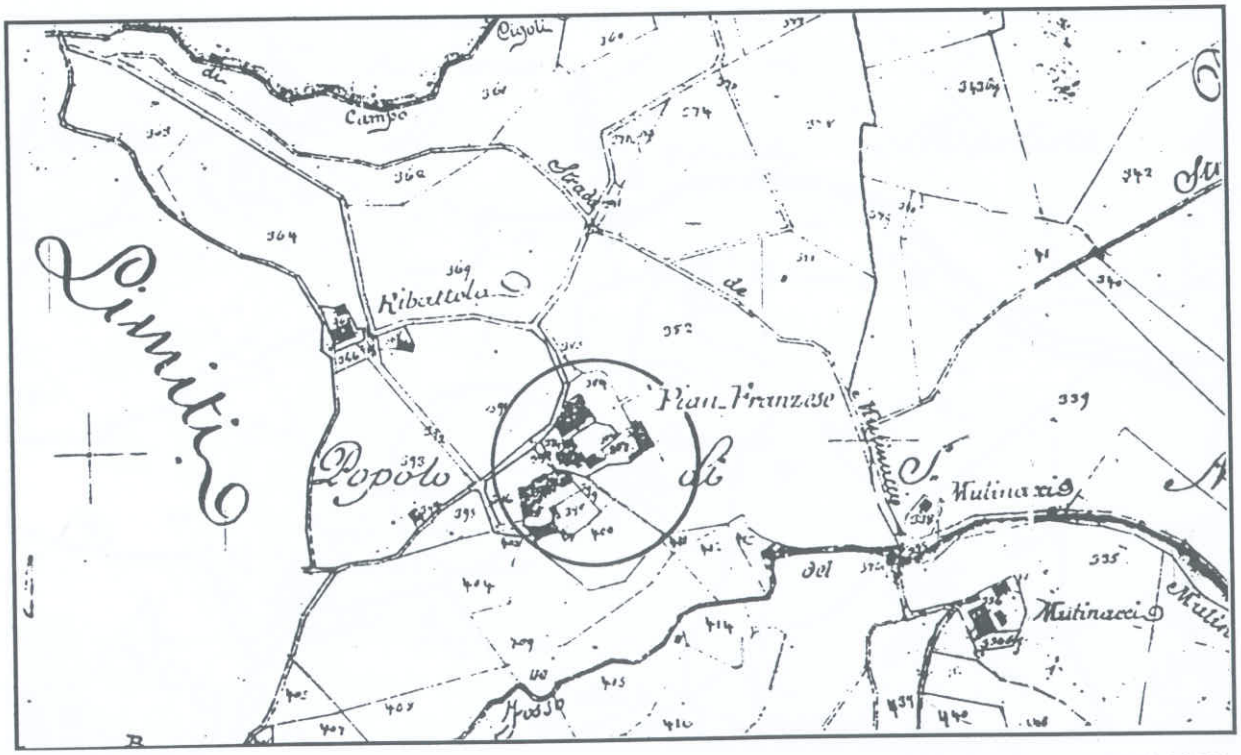

CATASTO LEOPOLDINO (anno 1821-1822)

COMUNE DI CAVRIGLIA

NUOVO P.R.G. 1998

LE INDAGINI DEL PIANO STRUTTURALE

ANALISI DEL PATRIMONIO EXTRAURBANO DI NATURA STORICA

SCHEDA	N.
TOPONIMI	CASA BIANCA
PLANIMETRIA CATASTALE scala 1.5000	ELEMENTO 287023
CARTA TECNICA REGIONALE scala 1:5000	ELEMENTO 287023
CATASTO LEOPOLDINO anno1821-22	SEZIONE B (Foglio 1°) S. Martino in Pian Franzese
VINCOLI DI PIANO STRUTTURALE	DEMOLITA

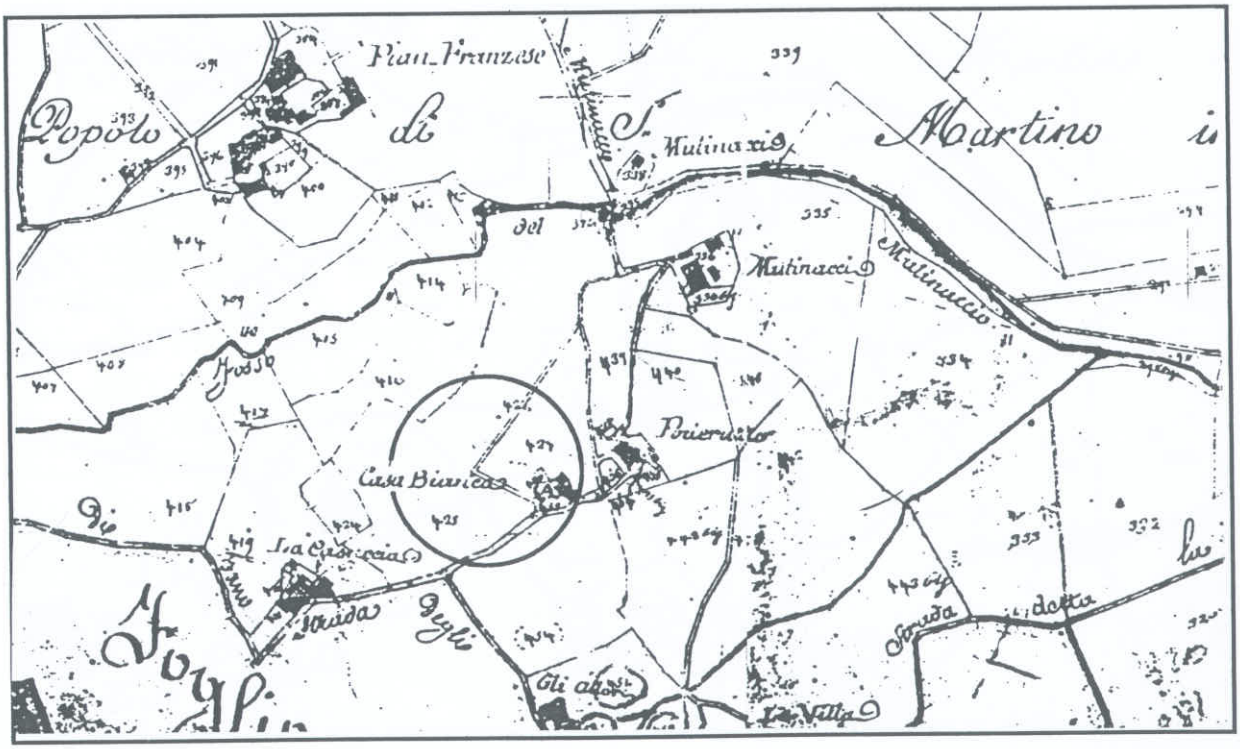

CATASTO LEOPOLDINO (anno 1821-1822)

COMUNE DI CAVRIGLIA

NUOVO P.R.G. 1998

LE INDAGINI DEL PIANO STRUTTURALE

ANALISI DEL PATRIMONIO EXTRAURBANO DI NATURA STORICA

SCHEDA	**N.**
TOPONIMI	LA CASUCCIA
PLANIMETRIA CATASTALE scala 1.5000	ELEMENTO 287023
CARTA TECNICA REGIONALE scala 1:5000	ELEMENTO 287023
CATASTO LEOPOLDINO anno1821-22	SEZIONE B (Foglio 1°) S. Martino in Pian Franzese
VINCOLI DI PIANO STRUTTURALE	DEMOLITA

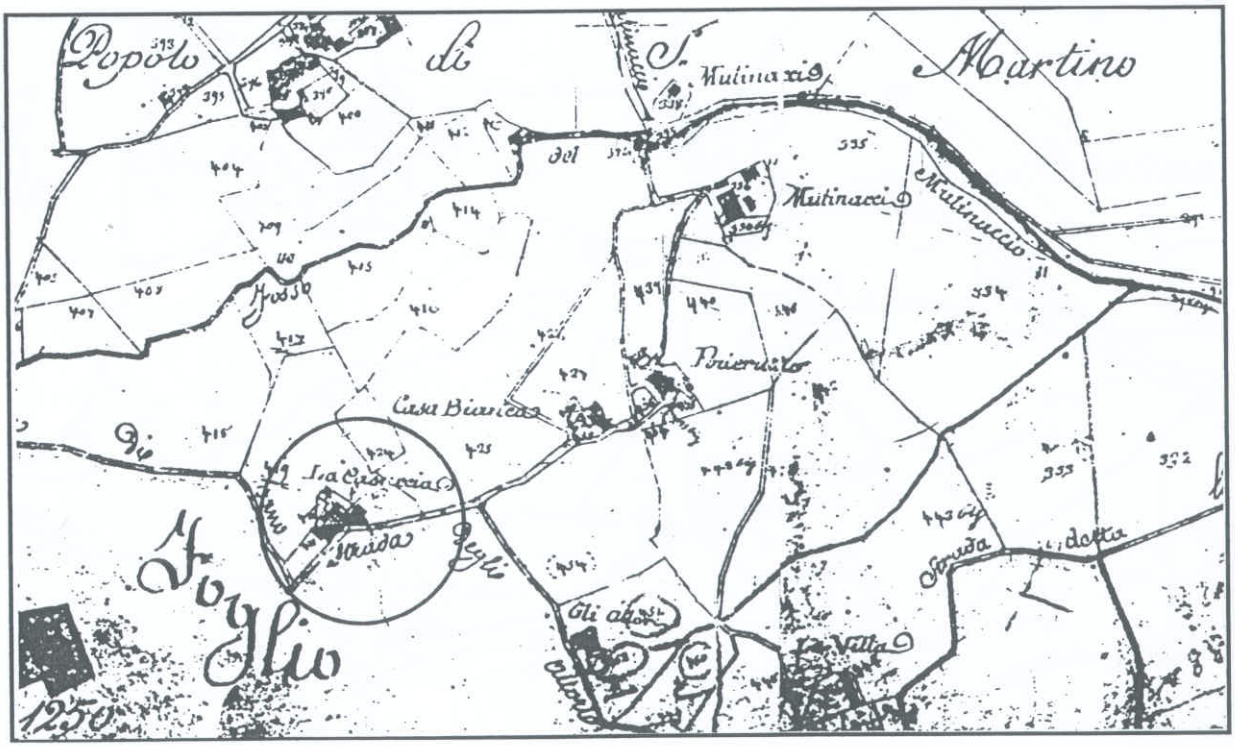

CATASTO LEOPOLDINO (anno 1821-1822)

COMUNE DI CAVRIGLIA

NUOVO P.R.G. 1998

LE INDAGINI DEL PIANO STRUTTURALE

ANALISI DEL PATRIMONIO EXTRAURBANO DI NATURA STORICA

SCHEDA	**N.**
TOPONIMI	PORIERUZZO
PLANIMETRIA CATASTALE scala 1.5000	ELEMENTO 287023
CARTA TECNICA REGIONALE scala 1:5000	ELEMENTO 287023
CATASTO LEOPOLDINO anno1821-22	SEZIONE B (Foglio 1°) S. Martino in Pian Franzese
VINCOLI DI PIANO STRUTTURALE	DEMOLITA

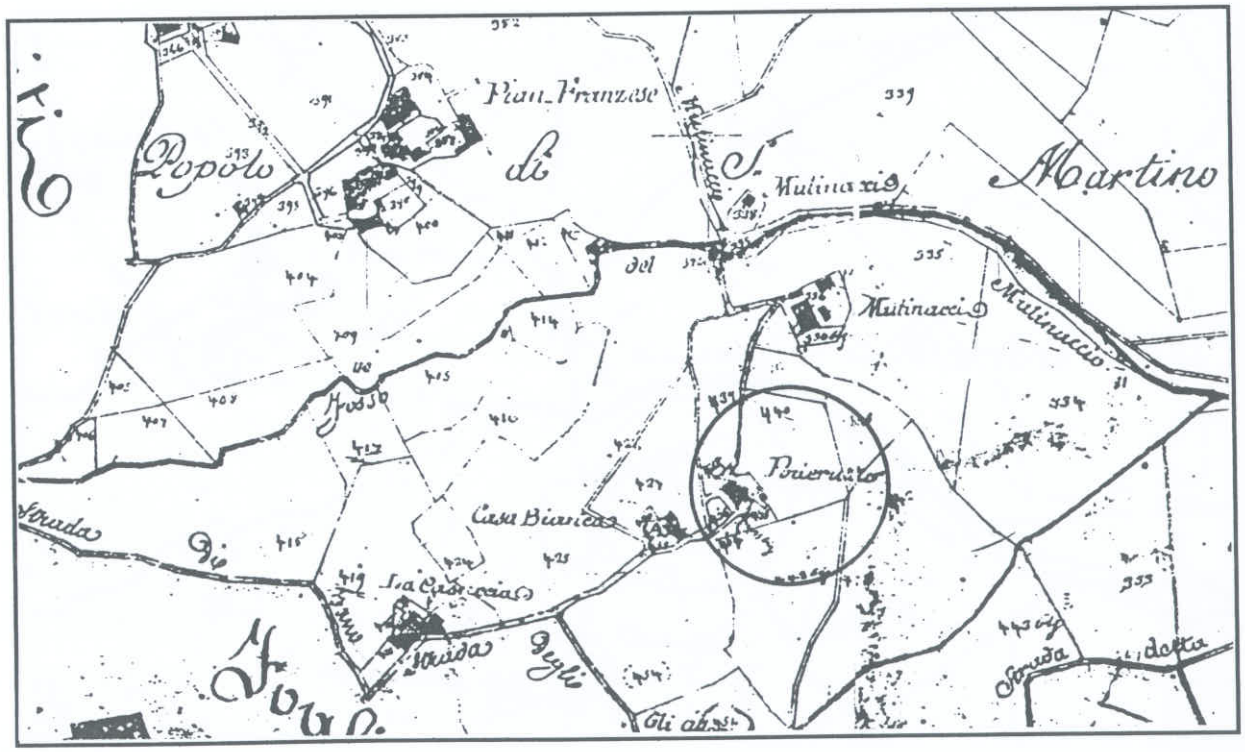

CATASTO LEOPOLDINO (anno 1821-1822)

COMUNE DI CAVRIGLIA

NUOVO P.R.G. 1998

LE INDAGINI DEL PIANO STRUTTURALE

ANALISI DEL PATRIMONIO EXTRAURBANO DI NATURA STORICA

SCHEDA	**N.**
TOPONIMI	MULINACCI
PLANIMETRIA CATASTALE scala 1.5000	ELEMENTO 287023
CARTA TECNICA REGIONALE scala 1:5000	ELEMENTO 287023
CATASTO LEOPOLDINO anno1821-22	SEZIONE B (Foglio 1°) S. Martino in Pian Franzese
VINCOLI DI PIANO STRUTTURALE	DEMOLITA

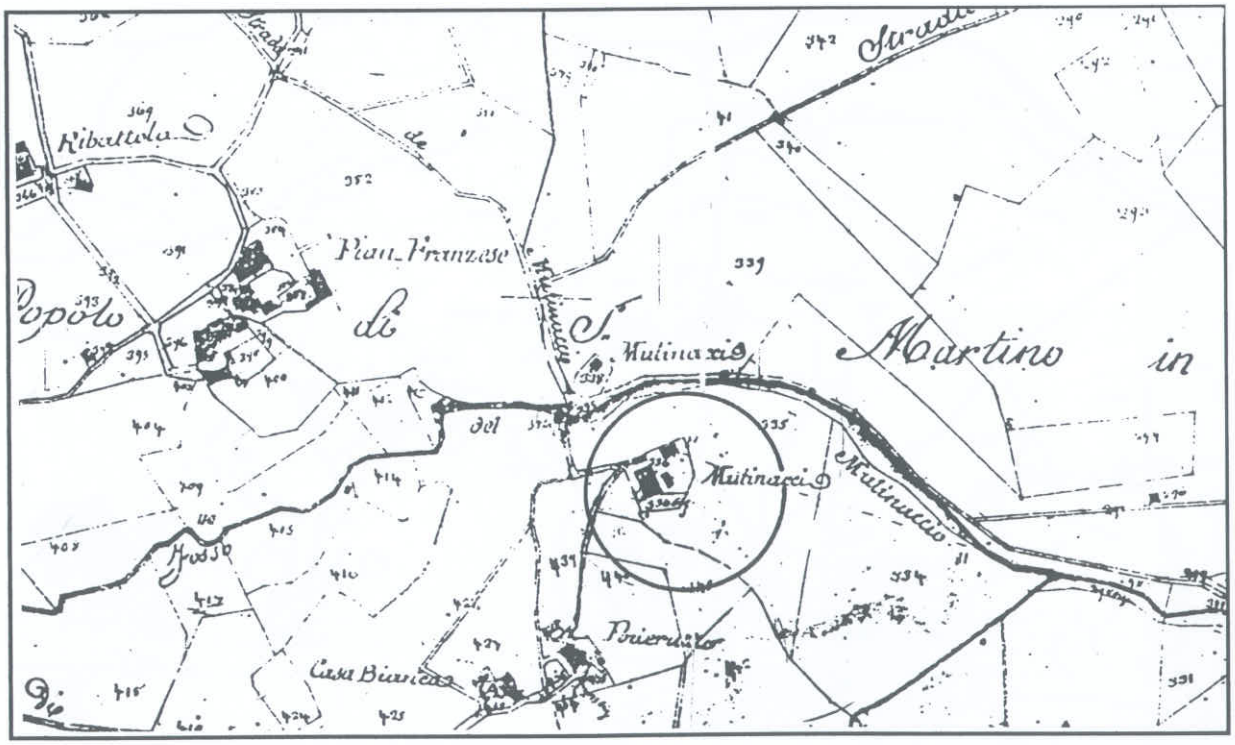

CATASTO LEOPOLDINO (anno 1821-1822)

COMUNE DI CAVRIGLIA

NUOVO P.R.G. 1998

LE INDAGINI DEL PIANO STRUTTURALE

ANALISI DEL PATRIMONIO EXTRAURBANO DI NATURA STORICA

SCHEDA	N.
TOPONIMI	GLI ALLORI
PLANIMETRIA CATASTALE scala 1.5000	ELEMENTO 287023
CARTA TECNICA REGIONALE scala 1:5000	ELEMENTO 287023
CATASTO LEOPOLDINO anno1821-22	SEZIONE B (Foglio 1°) S. Martino in Pian Franzese
VINCOLI DI PIANO STRUTTURALE	DEMOLITA

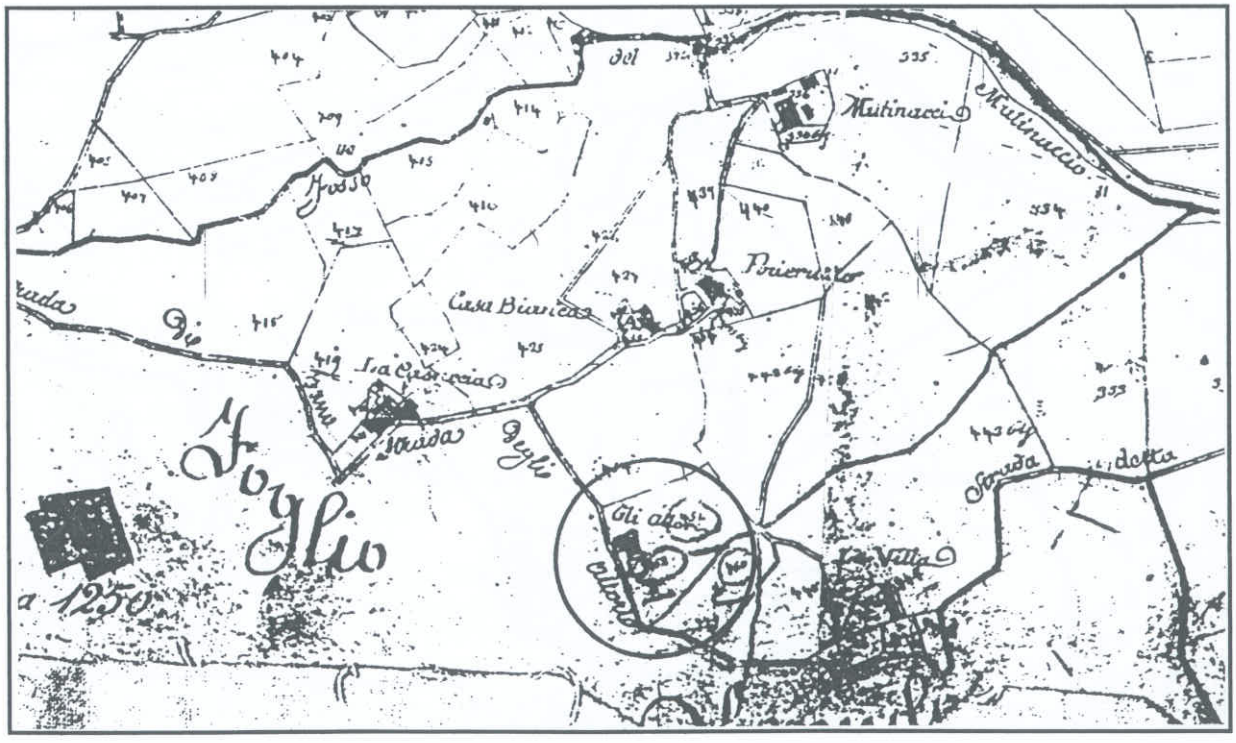

CATASTO LEOPOLDINO (anno 1821-1822)

COMUNE DI CAVRIGLIA

NUOVO P.R.G. 1998

LE INDAGINI DEL PIANO STRUTTURALE

ANALISI DEL PATRIMONIO EXTRAURBANO DI NATURA STORICA

SCHEDA	N.
TOPONIMI	LA VILLA
PLANIMETRIA CATASTALE scala 1.5000	ELEMENTO 287023
CARTA TECNICA REGIONALE scala 1:5000	ELEMENTO 287023
CATASTO LEOPOLDINO anno1821-22	SEZIONE B (Foglio 1°) S. Martino in Pian Franzese
VINCOLI DI PIANO STRUTTURALE	DEMOLITA

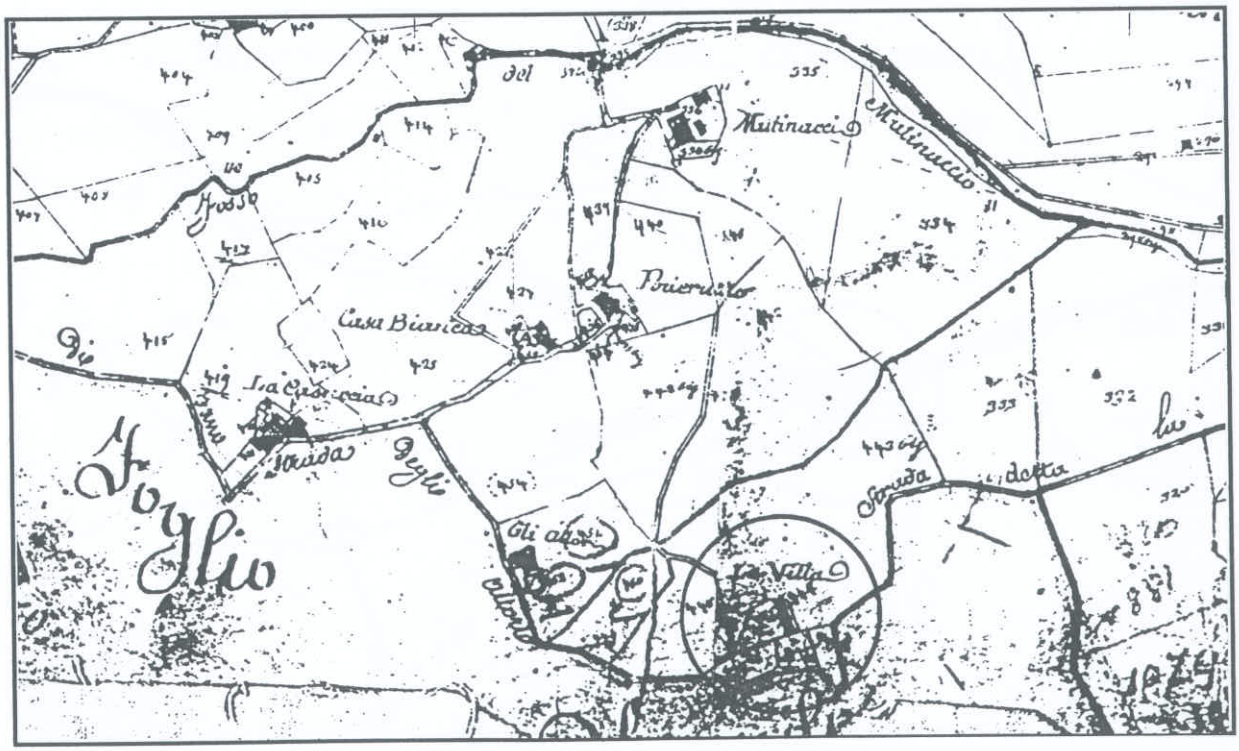

CATASTO LEOPOLDINO (anno 1821-1822)

COMUNE DI CAVRIGLIA

NUOVO P.R.G. 1998

LE INDAGINI DEL PIANO STRUTTURALE

ANALISI DEL PATRIMONIO EXTRAURBANO DI NATURA STORICA

SCHEDA	**N.**
TOPONIMI	MOLINO D'AVANA
PLANIMETRIA CATASTALE scala 1.5000	ELEMENTO 287023
CARTA TECNICA REGIONALE scala 1:5000	ELEMENTO 287023
CATASTO LEOPOLDINO anno1821-22	SEZIONE B (Foglio 1°) S. Martino in Pian Franzese
VINCOLI DI PIANO STRUTTURALE	DEMOLITA

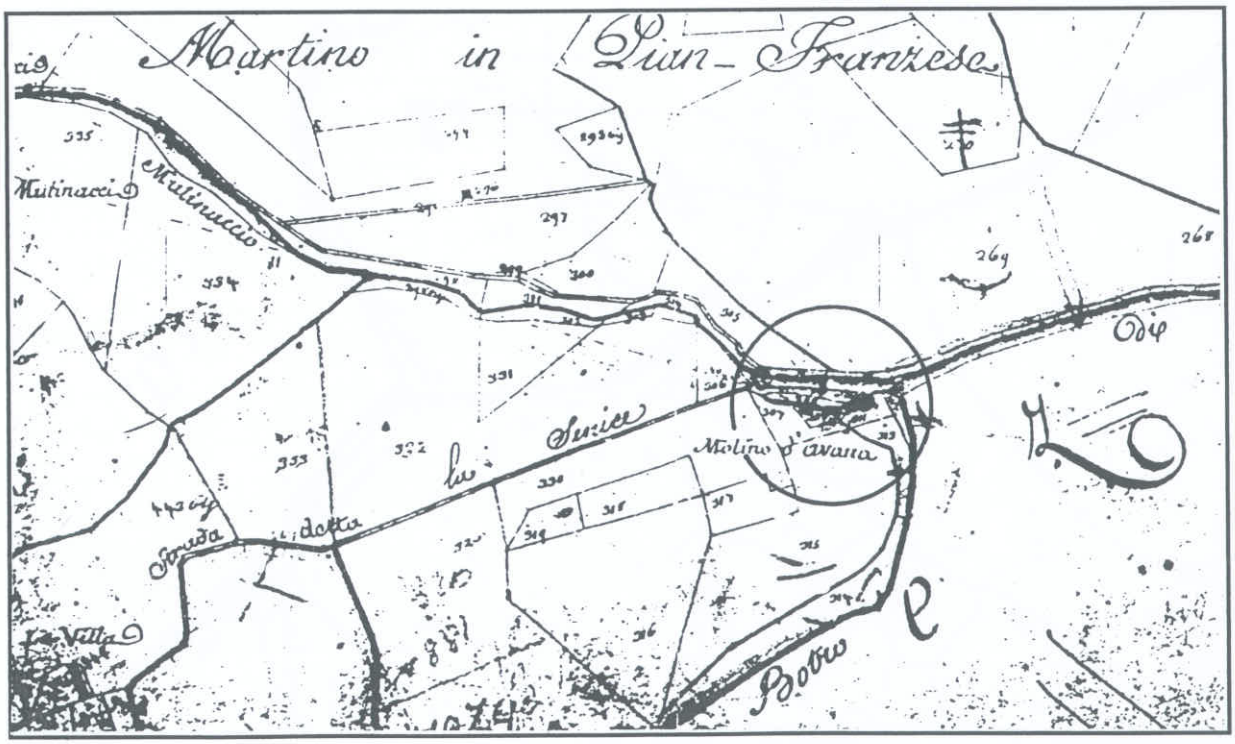

CATASTO LEOPOLDINO (anno 1821-1822)

COMUNE DI CAVRIGLIA

NUOVO P.R.G. 1998

LE INDAGINI DEL PIANO STRUTTURALE

ANALISI DEL PATRIMONIO EXTRAURBANO DI NATURA STORICA

SCHEDA	**N.**
TOPONIMI	QUERCETO
PLANIMETRIA CATASTALE scala 1.5000	ELEMENTO 287023
CARTA TECNICA REGIONALE scala 1:5000	ELEMENTO 287023
CATASTO LEOPOLDINO anno1821-22	SEZIONE B (Foglio 1°) S. Martino in Pian Franzese
VINCOLI DI PIANO STRUTTURALE	DEMOLITA

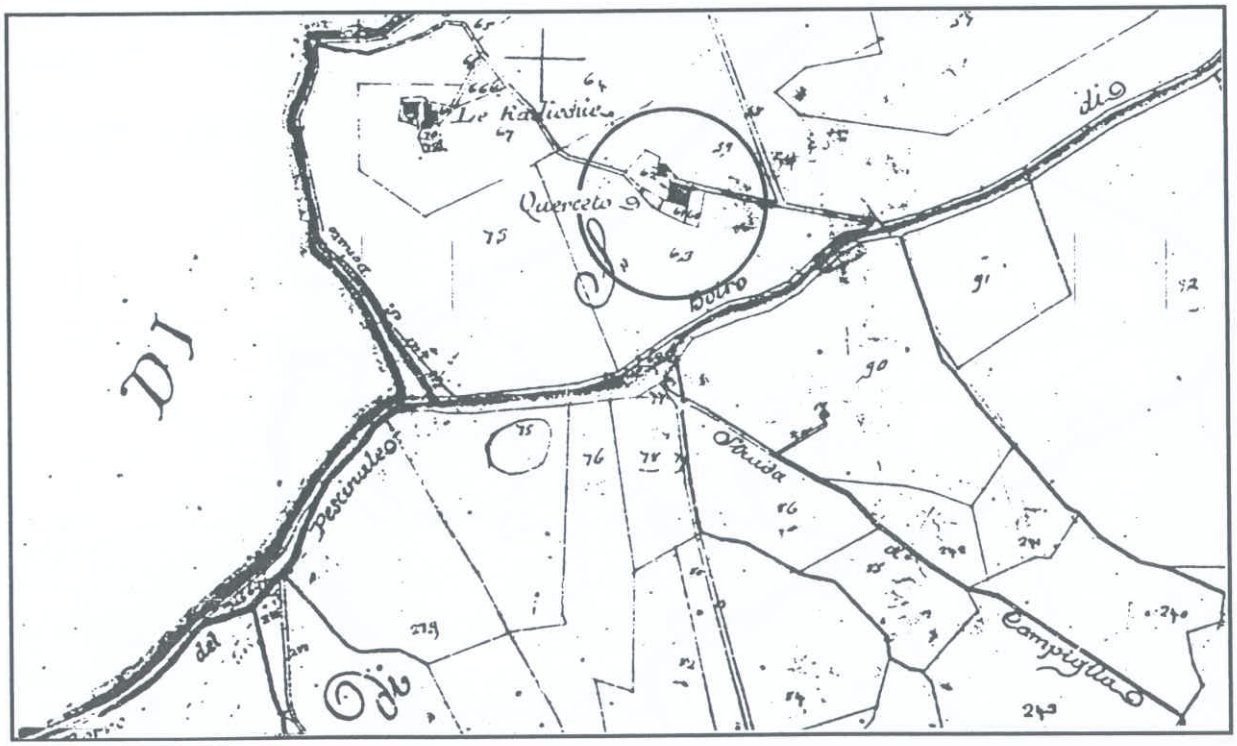

CATASTO LEOPOLDINO (anno 1821-1822)

COMUNE DI CAVRIGLIA

NUOVO P.R.G. 1998

LE INDAGINI DEL PIANO STRUTTURALE

ANALISI DEL PATRIMONIO EXTRAURBANO DI NATURA STORICA

SCHEDA	**N.**
TOPONIMI	LE RADICCHIE
PLANIMETRIA CATASTALE scala 1.5000	ELEMENTO 287023
CARTA TECNICA REGIONALE scala 1:5000	ELEMENTO 287023
CATASTO LEOPOLDINO anno1821-22	SEZIONE B (Foglio 1°) S. Martino in Pian Franzese
VINCOLI DI PIANO STRUTTURALE	DEMOLITA

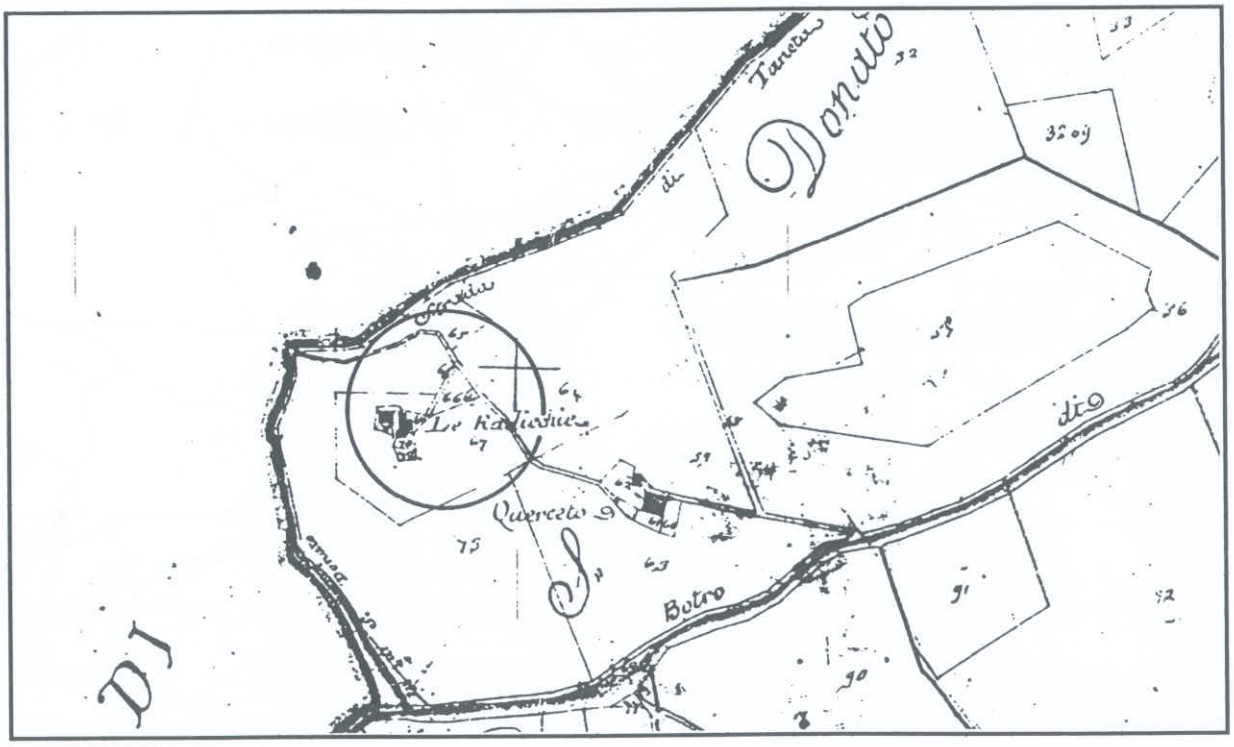

CATASTO LEOPOLDINO (anno 1821-1822)

COMUNE DI CAVRIGLIA

NUOVO P.R.G. 1998

LE INDAGINI DEL PIANO STRUTTURALE

ANALISI DEL PATRIMONIO EXTRAURBANO DI NATURA STORICA

SCHEDA	**N.**
TOPONIMI	LE PIAZZOLE
PLANIMETRIA CATASTALE scala 1.5000	ELEMENTO 287022
CARTA TECNICA REGIONALE scala 1:5000	ELEMENTO 287022
CATASTO LEOPOLDINO anno1821-22	SEZIONE B (Foglio 1°) S. Martino in Pian Franzese
VINCOLI DI PIANO STRUTTURALE	DEMOLITA

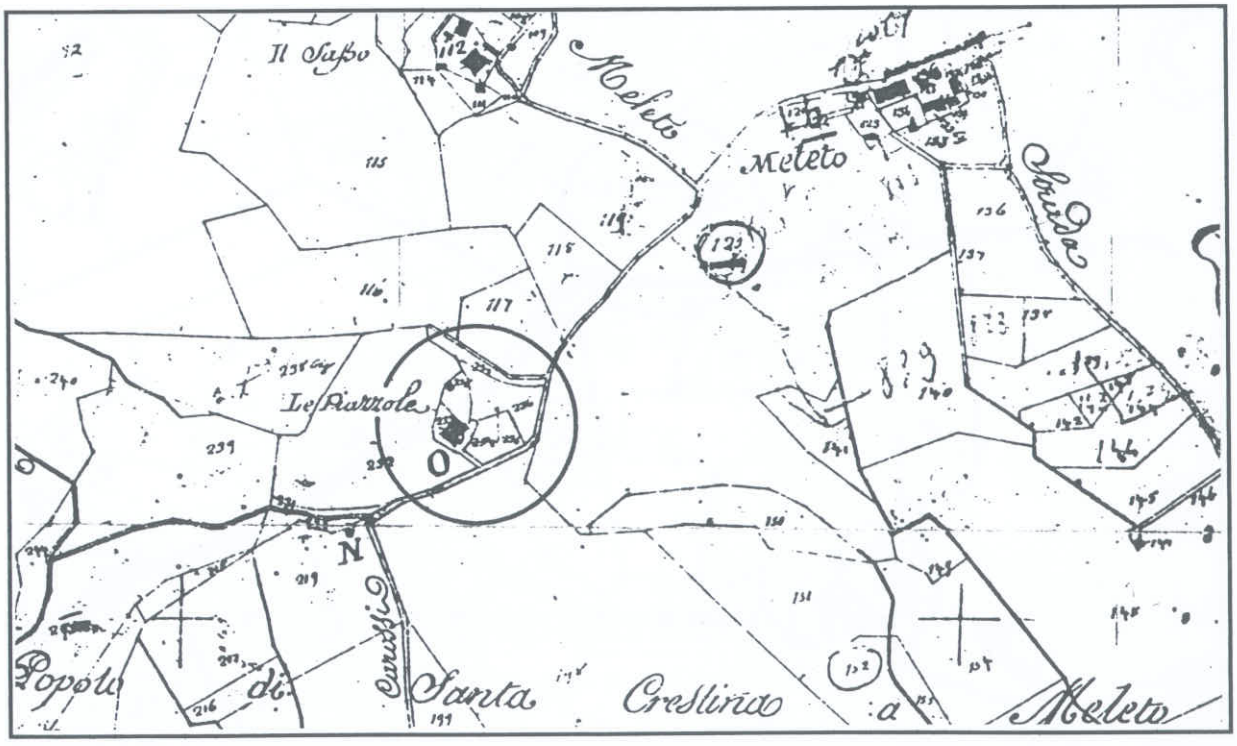

CATASTO LEOPOLDINO (anno 1821-1822)

COMUNE DI CAVRIGLIA

NUOVO P.R.G. 1998

LE INDAGINI DEL PIANO STRUTTURALE

ANALISI DEL PATRIMONIO EXTRAURBANO DI NATURA STORICA

SCHEDA	**N.**
TOPONIMI	LA BUCA
PLANIMETRIA CATASTALE scala 1.5000	ELEMENTO 287022
CARTA TECNICA REGIONALE scala 1:5000	ELEMENTO 287022
CATASTO LEOPOLDINO anno1821-22	SEZIONE B (Foglio 1°) S. Martino in Pian Franzese
VINCOLI DI PIANO STRUTTURALE	DEMOLITA

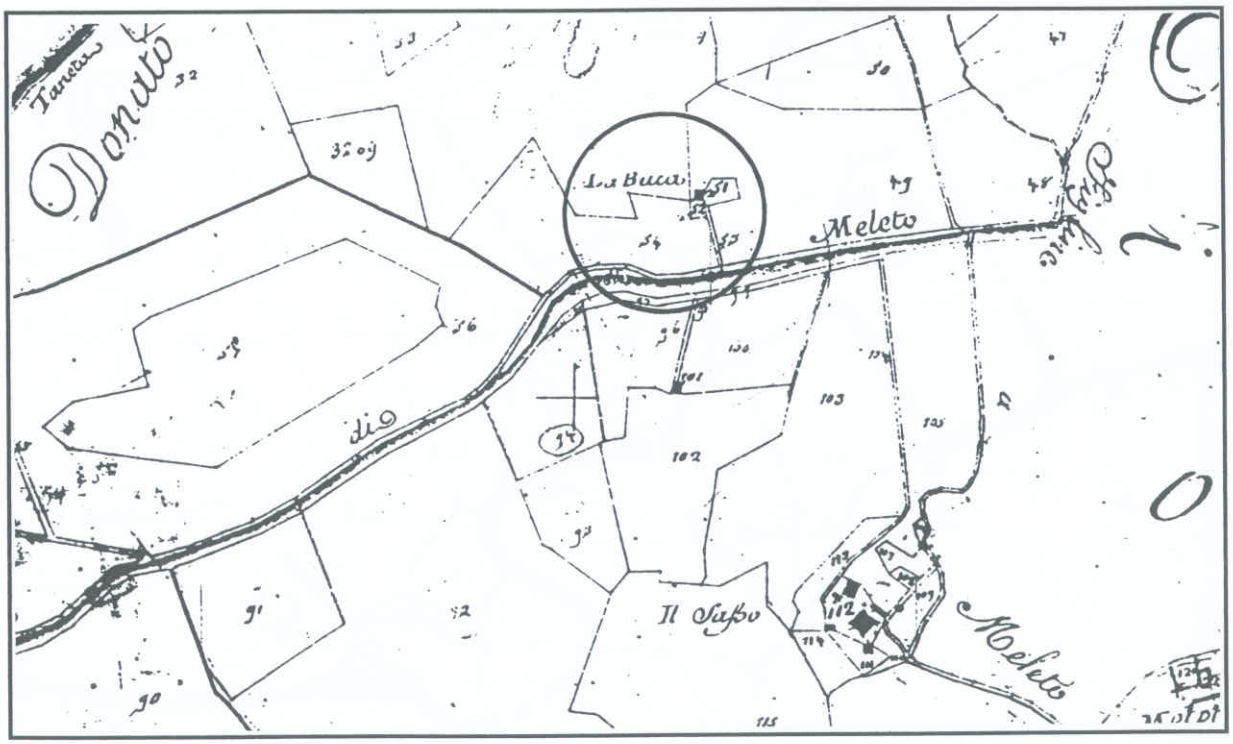

CATASTO LEOPOLDINO (anno 1821-1822)

COMUNE DI CAVRIGLIA

NUOVO P.R.G. 1998

LE INDAGINI DEL PIANO STRUTTURALE

ANALISI DEL PATRIMONIO EXTRAURBANO DI NATURA STORICA

SCHEDA	**N.**
TOPONIMI	MASSETTO DI SOTTO
PLANIMETRIA CATASTALE scala 1.5000	ELEMENTO 287021
CARTA TECNICA REGIONALE scala 1:5000	ELEMENTO 287021
CATASTO LEOPOLDINO anno1821-22	SEZIONE A (Foglio unico) Meleto
VINCOLI DI PIANO STRUTTURALE	DEMOLITA

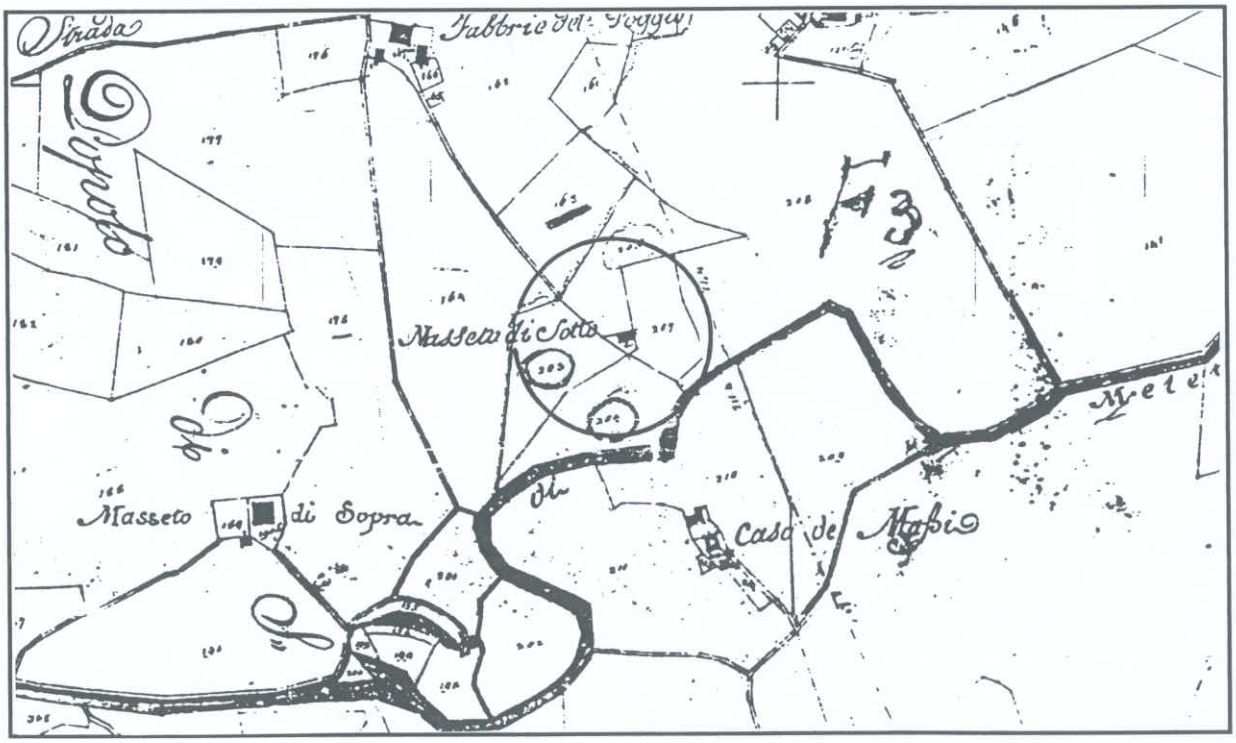

CATASTO LEOPOLDINO (anno 1821-1822)

COMUNE DI CAVRIGLIA

NUOVO P.R.G. 1998

LE INDAGINI DEL PIANO STRUTTURALE

ANALISI DEL PATRIMONIO EXTRAURBANO DI NATURA STORICA

SCHEDA	N.
TOPONIMI	BORRISIO
PLANIMETRIA CATASTALE scala 1.5000	ELEMENTO 287021
CARTA TECNICA REGIONALE scala 1:5000	ELEMENTO 287021
CATASTO LEOPOLDINO anno1821-22	SEZIONE A (Foglio unico) Meleto
VINCOLI DI PIANO STRUTTURALE	DEMOLITA

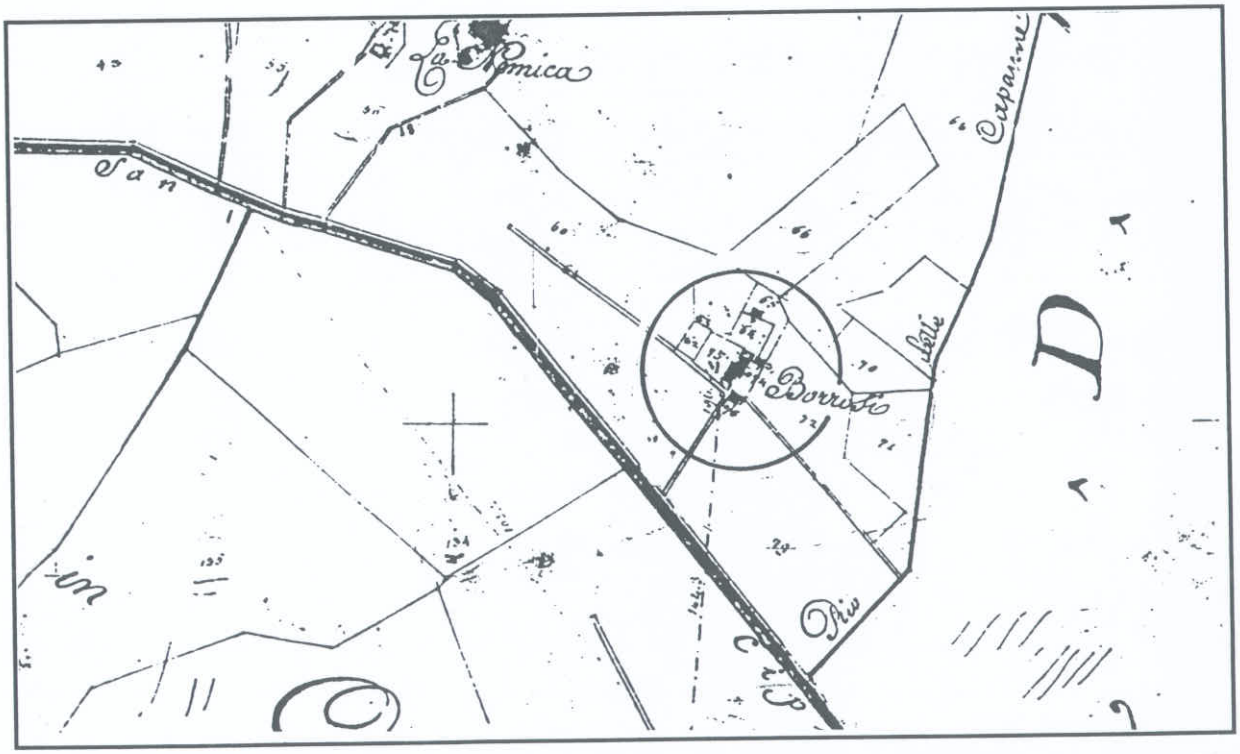

CATASTO LEOPOLDINO (anno 1821-1822)